



Pêches et Océans  
Canada

Fisheries and Oceans  
Canada

Garde côtière  
canadienne

Canadian  
Coast Guard



# CÔTE DE TERRE-NEUVE-ET-LABRADOR

## Livre des feux, des bouées et des signaux de brume

### GARDE CÔTIÈRE CANADIENNE





Pêches et Océans  
Canada

Fisheries and Oceans  
Canada

Garde côtière  
canadienne

Canadian  
Coast Guard



Vous pouvez télécharger cette publication à partir du site Web  
des Avis aux navigateurs

<http://www.notmar.gc.ca>

Publiée par:  
Les Programmes Garde côtière canadienne,  
Aides à la navigation et Voies navigables,  
Pêches et Océans Canada.

Also available in English.

Numéro Catalogue : Fs151-6/1F-PDF.  
ISSN 2817-3643

© Sa Majesté le Roi du chef du Canada,  
représenté par le ministre des Pêches, des Océans  
et de la Garde côtière canadienne, 2024.

**REGISTRE DES CORRECTIONS AU LIVRE  
DES FEUX, DES BOUÉES ET DES SIGNAUX DE BRUME  
D'APRÈS L'ÉDITION MENSUELLE DES AVIS AUX NAVIGATEURS**

**2023**

|          |          |          |            |          |          |           |          |
|----------|----------|----------|------------|----------|----------|-----------|----------|
| <b>1</b> | <b>X</b> | <b>4</b> | <b>X</b>   | <b>7</b> | <b>X</b> | <b>10</b> | <b>X</b> |
| <b>2</b> | <b>X</b> | <b>5</b> | <b>X</b>   | <b>8</b> | <b>X</b> | <b>11</b> | <b>X</b> |
| <b>3</b> | <b>X</b> | <b>6</b> | <b>N/A</b> | <b>9</b> | <b>X</b> | <b>12</b> | <b>X</b> |

**2024**

|          |            |          |  |          |  |           |  |
|----------|------------|----------|--|----------|--|-----------|--|
| <b>1</b> | <b>X</b>   | <b>4</b> |  | <b>7</b> |  | <b>10</b> |  |
| <b>2</b> | <b>N/A</b> | <b>5</b> |  | <b>8</b> |  | <b>11</b> |  |
| <b>3</b> | <b>X</b>   | <b>6</b> |  | <b>9</b> |  | <b>12</b> |  |

X = L'édition mensuelle des *Avis aux navigateurs* renferme des modifications s'appliquant à cette publication.

N/A = L'édition mensuelle des *Avis aux navigateurs* ne renferme aucune modification s'appliquant à cette publication.



## ***CÔTE DE TERRE-NEUVE-ET-LABRADOR***

### **Renseignements régionaux**

La Garde côtière canadienne fait continuellement des gains d'efficacité dans l'exécution du Programme d'aides maritimes à la navigation. Dans certains cas, elle y parvient grâce à l'utilisation de nouveaux équipements et de nouvelles technologies, entre autres, les bouées faites en plastique plutôt qu'en acier et les lanternes DEL.

Les navigateurs sont avisés que la Garde côtière canadienne déploie tous ces efforts afin d'assurer que la nouvelle technologie fournit des systèmes d'aides à la navigation fiables et sécuritaires. Si vous avez des préoccupations, veuillez contacter le surintendant, Aides à la navigation de votre région.

### **Région de l'Atlantique**

Les feux sur la côte Sud de Terre-Neuve qui s'échelonnent du Cape St. Francis sur Peninsula Avalon au Cape Anguille sur la côte de Cabot Strait et certains feux dans Notre Dame Bay, Bonavista Bay, Trinity Bay, Conception Bay et Bay of Islands, sont allumés à longueur d'année. Tous les autres feux qui relèvent de la Garde côtière canadienne sont en service lorsque la navigation est ouverte dans la région. Les feux de port ne sont pas allumés lorsque le port est fermé, même si la navigation en général reste ouverte. Les feux de pêche ne sont allumés que durant la saison de pêche. Dans tous les cas où il est raisonnable de croire que les feux sont nécessaires, ils sont tenus en service. Durant l'hiver, certaines bouées lumineuses sont remplacées par des bouées à espar d'hiver pour qu'il ne soit pas supposé qu'il n'y a pas d'aide présente même si les feux d'une région donnée sont éteints pour la saison. Les détails de tous les changements dans les aides à la navigation seront décrits dans les Avertissements de navigation.

Les bouées de navigation de St. John's figurent comme étant à poste à longueur d'année. Bien que tous les efforts soient faits pour respecter cette période, les navigateurs sont avertis que certaines de ces bouées peuvent être enlevées ou remplacées par des bouées à espar d'hiver entre janvier et avril en raison du mouvement des glaces.

En raison d'une éventualité potentielle de glace sur la côte Est, les feux de certaines bouées maintenues à longueur d'année peuvent être enlevés temporairement jusqu'à ce que les conditions de glaces s'estompent. Pendant cette période, les navigateurs sont priés d'user d'extrême prudence, lorsqu'ils naviguent les eaux de la côte Est.



## PRUDENCE À EXERCER DANS L'UTILISATION DES AIDES À LA NAVIGATION

1. Les navigateurs sont avertis qu'ils ne doivent pas se fier uniquement aux bouées pour naviguer. La navigation doit également se faire au moyen de relèvements ou de mesures d'angles utilisant des aides fixes sur la côte ou des amers indiqués sur les cartes et au moyen de sondages ou, si possible, d'appareils de radionavigation ou de navigation par satellite.
2. La plupart des aides à la navigation ne sont pas continuellement surveillées. Les navigateurs doivent savoir que des défaillances ou des déplacements sont inévitables. La Garde côtière canadienne ne garantit pas que toutes les aides à la navigation fonctionnent continuellement de la manière annoncée ou demeurent constamment à la position prévue. Les navigateurs qui découvrent des aides à la navigation défectueuses, déplacées, endommagées ou manquantes doivent immédiatement signaler ces problèmes au centre le plus proche des Services de communications et de trafic maritimes de la Garde côtière canadienne par VHF sur la bande 16, ou au bureau le plus proche de la Garde côtière canadienne.
3. Les aides à la navigation sont exposées à des dommages, des défaillances ou des déplacements qui peuvent être causés par les glaces ou les tempêtes, par des collisions avec des navires et des pannes de courant. Les dommages causés par les glaces ou les tempêtes peuvent être très étendus et pourraient nécessiter une période considérable de réparations. Des dommages touchant une aide isolée peuvent ne pas être découverts et signalés avant longtemps. Les aides flottantes et les feux de jetée situés dans ou à proximité d'eaux qui sont exposées à des rigueurs extrêmes lors du mouvement des glaces présentent le risque le plus important de dommages.
4. Les navigateurs sont prévenus que les aides à la navigation ne montrent pas toujours leurs caractéristiques annoncées. Les feux peuvent s'éteindre ou les signaux sonores peuvent cesser de fonctionner à cause de la glace, de collisions, de pannes mécaniques, et dans le cas des bouées à cloche ou à sifflet, à cause des eaux calmes. La forme d'une aide à la navigation peut être modifiée par l'accumulation de glace ou en raison de dommages. Sa couleur peut aussi être altérée par les embruns verglaçants, l'accumulation d'algues ou de fientes d'oiseaux.
5. Il faut noter que la position des bouées indiquées sur les cartes marines n'est qu'approximative. Un certain nombre de facteurs empêchent de mouiller les bouées et leurs ancres à des points précis. Par exemple, les conditions atmosphériques ambiantes, l'état de la mer, les conditions de marée et de courant, la configuration du fond de la mer, le fait que les bouées sont amarrées à leurs ancres par des chaînes de différentes longueurs et qu'elles peuvent s'écarter de leur position indiquée sur la carte selon une distance déterminée par leurs systèmes d'ancrage.
6. Sachant que les glaces en mouvement peuvent déplacer les bouées par rapport à la position indiquée, les navigateurs devraient procéder avec une extrême prudence dans ces circonstances.
7. Les navigateurs ne doivent pas oublier qu'en raison de différences dans les systèmes de référence géodésique (par ex. NAD 27, NAD 83), le quadrillage des cartes d'une région peut varier d'une carte à l'autre. Lorsqu'on détermine la position des aides à la navigation au moyen de la méthode de la latitude et de la longitude, il y a lieu de vérifier les résultats en les comparant avec d'autres renseignements.
8. Dans certains cas où il est nécessaire de mouiller une bouée à proximité d'un danger à la navigation (par ex. un haut-fond, un récif ou une barre rocheuse), le symbole de la bouée sur la carte peut être légèrement déplacé dans la direction des eaux sûres afin de ne pas obstruer ou cacher l'indication du danger représenté. De tels déplacements seront signalés sur la carte par une flèche.
9. Les navigateurs devraient éviter de naviguer trop près d'une bouée pour ne pas risquer de la frapper ou de heurter son système d'ancrage ou l'obstacle sous-marin qu'elle indique.



10. Bon nombre de feux automatiques sont dotés d'interrupteurs à cellule photoélectrique. Ces feux, tant sur les côtes que sur la plupart des bouées, sont éteints entre le lever et le coucher du soleil. Il ne faut donc pas présumer que les feux ne fonctionnent pas normalement quand ils ne sont pas visibles de jour.
11. Bon nombre de phares dont le feu principal reste allumé 24 heures sur 24 sont dotés de feux de secours qui s'allument automatiquement en cas de panne. Ces feux de secours sont blancs et ont une caractéristique uniforme consistant en des éclats groupés (6)15s et s'allument la nuit. Habituellement, ils sont visibles à 5 milles marins (par nuit sombre, dans des conditions atmosphériques favorables). Les publications *Livres des feux, des bouées et des signaux de brume* indiquent quelles aides à la navigation sont munies de feux de secours.
12. Les conditions atmosphériques peuvent avoir des effets considérables sur la transmission de la lumière et la visibilité des feux. Par exemple :
  - (a) La distance du feu ne peut pas être évaluée avec exactitude uniquement d'après son éclat apparent.
  - (b) La distance du feu ne peut pas être évaluée avec exactitude uniquement d'après son éclat apparent.
  - (c) Dans certaines conditions atmosphériques, les feux blancs et jaunes peuvent présenter une teinte rougeâtre.
  - (d) Les caractéristiques visibles d'un feu alternatif présentant des phases d'intensité lumineuse différentes peuvent varier selon la distance du fait que certaines phases peuvent ne pas être visibles.
  - (e) Lorsqu'ils sont observés à des distances similaires, les feux à faible intensité sont plus facilement obscurcis lorsque les conditions de visibilité sont mauvaises que les feux plus puissants. Les feux colorés ont souvent une intensité inférieure à celle des feux blancs et sont plus difficiles à repérer dans des conditions défavorables.
  - (f) De la glace, du givre ou de l'humidité peuvent se former sur la lanterne des feux par temps froid, et plus particulièrement, cela réduit leur visibilité et pourrait donner l'impression que les feux colorés sont blancs.
  - (g) Un feu produisant un éclat très court peut ne pas être visible à une aussi grande distance qu'un feu produisant un éclat plus long.
13. Le navigateur doit éviter de se fier uniquement à la couleur lorsqu'il se sert d'un feu à secteurs, mais il doit également contrôler sa ligne de position en relevant le feu. De chaque côté de la ligne de démarcation entre le blanc et le rouge et aussi entre le blanc et le vert se trouve un petit arc de couleur indéfinissable.
14. Lorsque le secteur de visibilité d'un feu est coupé par une pente de terrain, le relèvement auquel il disparaît ou apparaît variera avec la distance de l'observateur et la hauteur des yeux.
15. Un arrière-plan fortement éclairé peut nuire à l'observation d'un feu.
16. Compte tenu de la distance variable à laquelle un signal de brume peut être entendu en mer et du fait qu'il y a souvent de la brume près d'une station dotée d'un avertisseur de brume sans pour autant qu'elle soit visible de la station, les navigateurs doivent noter que :
  - (a) lorsqu'ils approchent de la terre dans la brume, ils ne doivent pas se fier uniquement aux signaux de brume, mais doivent toujours prendre des sondages qui, dans presque tous les cas, donnent un avertissement suffisant du danger.
  - (b) ils ne doivent pas estimer la distance qui les sépare d'un signal de brume en se fondant sur la puissance du son. Dans certaines conditions atmosphériques, le son cesse parfois d'être audible à une très faible distance de la station, et ces conditions peuvent varier en un très court laps de temps. Les navigateurs ne doivent jamais supposer que le signal de brume ne fonctionne pas du fait qu'ils ne l'entendent pas, même lorsqu'ils sont dans son voisinage immédiat.



Pêches et Océans  
Canada

Fisheries and Oceans  
Canada

Garde côtière  
canadienne

Canadian  
Coast Guard



17. Les aides visuelles à la navigation installées par la Garde côtière ont pour but de faciliter la navigation maritime. Les chasseurs, les motoneigistes et les pêcheurs sur la glace doivent éviter de se fier aux aides à la navigation maritime après la fermeture de la saison de navigation. Les aides peuvent s'arrêter de fonctionner sans avertissement et ne seront pas remises en service par la Garde côtière canadienne avant l'ouverture de la saison de navigation suivante.



Pêches et Océans  
Canada

Fisheries and Oceans  
Canada

Garde côtière  
canadienne

Canadian  
Coast Guard



## ABRÉVIATIONS ET EXPLICATIONS

### POSITION ET DESCRIPTION DES AIDES

Pour la position de toutes les aides mentionnées dans le présent volume, voir la carte à la plus grande échelle du Service hydrographique du Canada.

Les renseignements sur les coordonnées, la caractéristique, la couleur, la portée (visibilité), les relèvements et les arcs de visibilité sont des renseignements pour la navigation. Ils ne doivent pas servir de base à des levés ou à d'autres travaux exigeant une grande précision.

Les coordonnées géographiques des feux sont approximatives. Sauf indication contraire, les relèvements sont donnés du large (à l'exception des signaux de brume) et sont des relèvements vrais comptés dans le sens des aiguilles d'une montre, de 000° (Nord) à 359°.

Tout changement urgent est annoncé par les Avertissements de navigation et la reprise du fonctionnement normal de l'aide aussitôt que possible.

### AIDES PRIVÉES

Les aides dites "Aide privée." n'appartiennent pas au gouvernement fédéral, un gouvernement provincial ou un organisme gouvernemental. La Garde côtière canadienne considère les aides qui appartiennent à une administration municipale comme étant privées. Puisqu'il est possible que la qualité du service qu'elle procure ne soit pas maintenue selon les normes de la Garde côtière canadienne, l'usager devrait s'assurer que le service fourni par celles-ci est convenable pour ses besoins en ce qui a trait à la navigation du navire en toute sécurité.

### CARACTÈRE DES FEUX

Le caractère d'un feu est composé des éléments suivants:

1. RYTHME la séquence des intervalles de lumière et d'obscurité ;
2. COULEUR la couleur du feu ;
3. PÉRIODE la durée de temps pour compléter un cycle rythmé (ne s'applique pas aux feux fixes) i.e., le feu d'une bouée cardinale sud peut exhiber un caractère de (Q(6) + LFI) W 15s le rythme de (Q(6) + LFI), est un groupe de 6 éclats rapides suivis d'un seul éclat long, sa couleur, W, est blanche la répétition de ce cycle est de 4 fois par minute (chaque 15 secondes).

### MARQUES DE JOUR

La colonne de description du Livre des feux fait mention de la description de la marque de jour pour chacun des feux. Il est à noter que lorsque la forme de la marque de jour d'un alignement n'est pas décrite, il est sous-entendu que celle-ci est trapézoïdale.

### RÉFLECTEURS RADAR

Les bouées lumineuses munies de réflecteur radar ne sont pas inscrites dans la colonne des Remarques. Certains phares sont munis de réflecteur radar pour accroître la performance de réflexion au radar et ces derniers sont inscrits dans la colonne des Remarques.





Pêches et Océans  
Canada

Fisheries and Oceans  
Canada

Garde côtière  
canadienne

Canadian  
Coast Guard



## LE SYSTÈME CANADIEN D'AIDES À LA NAVIGATION

Le Système canadien d'aides à la navigation est un système mixte, soit latéral et cardinal, et se conforme au Système de balisage maritime, région 'B' du AISM (Association internationale de signalisation maritime). Une description détaillée du Système canadien d'aides à la navigation est comprise dans la publication *Le Système canadien d'aides à la navigation 2011* disponible à partir du site Web de la Garde côtière canadienne : <https://www.ccg-gcc.gc.ca/publications/maritime-security-surete-maritime/aids-aides-navigation/page01-fra.html>.

Le système canadien d'aides à la navigation comporte une combinaison d'aides à la navigation visuelles, sonores et électroniques qui, utilisées individuellement ou conjointement, aident le navigateur à déterminer sa position et son cap, l'avertissent de la présence de dangers ou d'obstacles et l'orientent sur le choix du meilleur trajet ou du trajet préférable.

### BALISES RADAR (RACONS)

Des balises radar (Racons) peuvent être installées sur des phares, des bouées ou d'autres points particuliers à terre ou à flot indiquées sur les cartes pour faciliter l'identification et la mesure de la distance. Certaines balises radar (Racons) fonctionnent dans la bande X de 9320 - 9500 MHz, tandis que d'autres fonctionnent à bande double X et S; la bande X plus la bande S de 2920 - 3100 MHz. Il devrait être pris en note que la balise radar à basse vitesse de balayage (SS) a une fréquence de réponse de 72 - 120 secondes, tandis que la balise répondeuse agile (RAF) répond plus fréquemment. Le signal Racon se présente sur l'indicateur radar sous la forme d'une ligne commençant à la portée approximative du Racon et s'étendant sur le relèvement pris du navire vers la limite de l'image. Le signal peut être montré sous forme d'une ligne continue ou d'un code comprenant une série de points et de tirets comme l'indiquent les publications traitant de ce sujet.

Dans le présent volume, les radiophares et les balises radar (Racons) sont indiqués près du feu le plus proche. Il est possible de tirer des renseignements complets de la publication "*Aides radio à la navigation maritime*" (ARNM) disponible à partir du site Web de la Garde côtière canadienne : <https://www.cgc.gc.ca/publications/mcts-sctm/ramn-arnm/index-fra.html>.

### DESCRIPTION DES COLONNES

- Colonne 1** - Numéro de l'aide
- Colonne 2** - Nom de l'aide
- Colonne 3** - Position
- Colonne 4** - Caractère du feu
- \* **Colonne 5** - Hauteur focale au-dessus de l'eau
- Colonne 6** - Portée nominale
- Colonne 7** - Description, hauteur en mètres
- Colonne 8** - Remarques générales, signaux de brume et no de la carte du SHC ayant la plus grande échelle.

**NOTA\*** L'altitude des feux est rapportée au niveau de la Pleine Mer Supérieure, Grande Marée, sauf dans le fleuve Saint-Laurent à l'Ouest de Trois-Rivières, dans la voie maritime du Saint-Laurent, dans les Grands Lacs et dans les autres eaux intérieures où elle est indiquée en mètres au-dessus du zéro des cartes.

### PORTÉE NOMINALE

La portée nominale d'un feu utilisé comme aide à la navigation maritime est la portée lumineuse de ce feu en atmosphère homogène, pour laquelle la visibilité météorologique est de 10 milles marins.



Pêches et Océans  
Canada

Fisheries and Oceans  
Canada

Garde côtière  
canadienne

Canadian  
Coast Guard



## NUMÉROS INTERNATIONAUX

Certains feux d'intérêt international ont un numéro de référence international en *italique* sous le numéro régulier du Livre des feux. Ces numéros permettent d'identifier facilement les feux dont on signale par sans-fil les défauts ou les changements qui font que leurs caractéristiques ne sont plus les mêmes que celles qui sont annoncées.

On demande aux navigateurs qui communiquent des renseignements sur les feux qui n'ont pas de numéro de référence international d'indiquer le numéro qui leur est attribué dans le Livre des feux et de donner le nom du volume.

Les renseignements contenus dans l'édition canadienne des *Avis aux navigateurs* qui est publiée mensuellement comprennent les modifications au *Livre des feux, des bouées et des signaux de brume*, aux *Aides radio à la navigation maritime*, aux *Instructions nautiques du Canada* et aux cartes canadiennes. Ceci est nécessaire pour une navigation sécuritaire et une exigence légale de la Loi sur la Marine marchande du Canada.

Les Avis aux navigateurs sont disponibles

via Internet: <http://www.notmar.gc.ca>

## ERREURS

Toute erreur ou toute omission relevées dans le présent ouvrage doit être immédiatement signalée à:

Chef, Avis aux navigateurs  
Aides à la navigation,  
Systèmes à la navigation  
Garde côtière canadienne,  
105 McGill, 5<sup>e</sup> étage  
Montréal, QC.  
H2Y 2E7  
Courriel : [DFO.Notmar-Notmar.MPO@dfo-mpo.gc.ca](mailto:DFO.Notmar-Notmar.MPO@dfo-mpo.gc.ca)

## PANNES D'AIDES À LA NAVIGATION

Les navigateurs sont priés de faire un compte rendu de toute panne d'aide à la navigation au bureau de la Garde côtière canadienne le plus proche ou à une station radio de la Garde côtière canadienne ou à un centre de communications et de trafic maritime (se référer aux pages suivantes) ou à:

Chef, Avis aux navigateurs,  
Aides à la navigation,  
Systèmes à la navigation  
Garde côtière canadienne,  
105 McGill, 5<sup>e</sup> étage  
Montréal, QC.  
H2Y 2E7  
Courriel : [DFO.Notmar-Notmar.MPO@dfo-mpo.gc.ca](mailto:DFO.Notmar-Notmar.MPO@dfo-mpo.gc.ca)

**ABRÉVIATIONS ET EXPLICATIONS****MISES EN GARDE**

Une nouvelle nomenclature comportant de nouvelles abréviations des caractères d'éclats des feux est introduite ci-dessous. Les nouvelles abréviations seulement apparaissent maintenant dans le corps de la présente publication. Puisque les changements d'abréviations sur les cartes marines ne peuvent être réalisés qu'au cours de plusieurs années, les navigateurs devraient se référer à ce tableau lorsqu'ils associent les renseignements sur les caractères des feux indiqués sur les cartes à ceux contenus dans ce document.

**FEUX**

|          |                           | <b>INTERNATIONAL</b> | <b>ANCIEN FORMAT</b> | <b>DESCRIPTION</b>   |
|----------|---------------------------|----------------------|----------------------|--|
| <b>A</b> | <b>FIXE</b>               | F                    | F                    | Feu dont la lumière paraît continue.   |
| <b>B</b> | <b>DE DIRECTION</b>       |                      |                      | Feu qui éclaire un secteur très étroit et qui est destiné à marquer une direction.   |
| <b>C</b> | <b>D'ALIGNEMENT</b>       |                      |                      | Deux ou plusieurs feux associés pour former un alignement, un tel alignement définit un axe, dit axe d'alignement.   |
| <b>D</b> | <b>À SECTEURS</b>         |                      |                      | Feu ayant un aspect différent (en particulier une couleur différente) selon les diverses parties de l'horizon intéressant la navigation maritime.  |
| <b>E</b> | <b>RYTHMÉ</b>             |                      |                      | Feu dont la lumière apparaît par intermittence, avec une périodicité régulière.  |
|          | À éclats                  | Fl                   | Fl.                  | Feu dont les périodes d'éclairage sont nettement plus courtes que les périodes d'obscurité (éclipse), et les éclats sont tous d'égale durée.   |
|          | À éclats groupés          | Fl(3)                | Gp. Fl. 12 s         | Feu où les éclats sont réunis en groupes comportant le même nombre d'éclats, ces groupes se succédant régulièrement. Les intervalles d'obscurité séparant les éclats d'un même groupe ont la même durée et cette durée est nettement plus courte que la durée d'un intervalle.   |
|          | À éclats groupés composés | Fl(2+1)              |                      | Un feu semblable au feu à éclats groupés sauf que les groupes qui se succèdent dans une période ont un nombre différent d'éclats.  |
|          | Intervalle-égal           | Iso                  | E. Int.              | Feu dont les périodes de lumière et les périodes d'obscurité se succèdent et sont d'égale longueur.  |
|          | À occultations            | Oc                   | Occ.                 | Feu dont les périodes de lumière sont nettement plus longues que les périodes d'obscurité (éclipse), et les intervalles d'obscurité sont tous d'égale durée.   |
|          | À occultations            | Oc (2) groupées      | Gp. Occ. 20 s        | Feu où les occultations sont réunies en groupes comportant le même nombre d'occultations, ces groupes se succédant régulièrement. Les apparitions de lumière séparant les occultations d'un même groupe ont la même durée et cette durée est nettement plus courte que la durée d'une apparition de lumière entre deux groupes successifs. |
|          | Scintillant               | Q                    | Qk. Fl.              | Feu comportant des alternances régulières et rapides de lumière et d'obscurité (scintillant).  |
|          | À scintillements rapides  | VQ                   |                      | Feu comportant des alternances régulières et très rapides de lumière et d'obscurité (scintillement).   |
|          | Scintillant interrompu    | IQ                   | Int.Qk.Fl.           | Feu scintillant dont le scintillement est interrompu à intervalles réguliers.  |



Pêches et Océans  
Canada

Fisheries and Oceans  
Canada

Garde côtière  
canadienne

Canadian  
Coast Guard



|          |                   |             |          |   |
|----------|-------------------|-------------|----------|---|
|          | À signes          | Mo(A) Morse | (Mo. A.) | Feu présentant des apparitions de lumière de durées différentes et groupées Morse de manière à reproduire un caractère de l'alphabet Morse. |
|          | À éclats longs    | LFI         |          | Feu comportant un éclat d'une durée prolongée répété à intervalles réguliers.   |
| <b>F</b> | <b>ALTERNATIF</b> | Al          | Alt.     | Feu rythmé où la lumière est de colorations alternées.  |

**ABRÉVIATIONS ET EXPLICATIONS****ABRÉVIATIONS**

|    |            |         |            |
|----|------------|---------|------------|
| N. | Nord       | W       | blanc      |
| S. | Sud        | R       | rouge      |
| E. | Est        | G       | vert       |
| W. | Ouest      | Y       | jaune      |
| m  | Mètre(s)   | Bu      | bleu       |
| s  | Seconde(s) | (É.-U.) | États-Unis |
|    |            | (Fr.)   | France     |

**CARACTÈRES D'ÉCLATS COMMUNS DES FEUX**

Au Canada, plusieurs aides fixes et toutes les bouées lumineuses sont munies de feux démontrant les caractères d'éclats communs suivants. Une description détaillée de toutes les aides à la navigation utilisées au Canada est comprise dans la publication intitulée *Le système canadien d'aides à la navigation*.

| <b>Nom</b>                   | <b>Description</b>  | <b>Caractères d'éclats des feux</b> |
|------------------------------|---|-------------------------------------|
| Feu à éclats                 | Feu dont les éclats se succèdent régulièrement à une fréquence de 15 éclats par minute (un éclat toutes les 4 secondes).<br><br>Lum. 0.5 s; obs. 3.5 s.   | FI 4s                               |
| Feu à scintillements         | Feu dont les éclats se succèdent régulièrement à une fréquence de 60 éclats par minute (un éclat par seconde).<br><br>Lum. 0.3 s; obs. 0.7 s.   | Q 1s                                |
| Feu à scintillements rapides | Feu dont les éclats se succèdent régulièrement à une fréquence de 120 éclats par minute (un éclat par 1/2 seconde).<br><br>lum. 0.2 s; obs. 0.3 s.  | VQ .5s                              |
| Morse "A"                    | Feu dont le signal est composé d'un éclat court suivi d'un éclat prolongé pour former la lettre 'A' de l'alphabet Morse 10 fois par minute (toutes les 6 secondes).<br><br>lum. 0.3 s; obs. 0.6 s;<br>lum. 1.0 s; obs. 4.1 s. | Mo (A) 6s                           |
| Feu à éclats longs           | Feu dont les éclats d'une durée de 2 secondes se succèdent à une fréquence de 6 éclats par minute (un éclat toutes les 10 secondes).<br><br>lum. 2.0 s; obs. 8.0 s.   | LFI 10s                             |
| Feu à éclats groupés (2)     | Feu dont les groupes de 2 éclats se succèdent régulièrement 12 fois par minute (toutes les 5 secondes).<br><br>lum. 0.4 s; obs. 0.6 s;<br>lum. 0.4 s; obs. 3.6 s.   | FI (2) 5s                           |
| Feu à éclats groupés (2)     | Feu dont les groupes de 2 éclats se succèdent régulièrement 6 fois par minute (toutes les 10 secondes).<br><br>lum. 1.0 s; obs. 1.0 s;<br>lum. 1.0 s; obs. 7.0 s.   | FI(2) 10s                           |



| Nom   | Description  | Caractères d'éclats des feux |
|---|--|------------------------------|
| Feu à éclats diversement groupés                          | Feu dont les groupes de 2 éclats suivis d'un seul éclat se succèdent régulièrement 10 fois par minute (toutes les 6 secondes).<br><br>lum. 0.3 s; obs. 0.4 s;<br>lum. 0.3 s; obs. 1.2 s;<br>lum. 0.3 s; obs. 3.5 s.  | FI(2 +1) 6s                  |
| Feu à éclats diversement groupés                          | Feu dont les groupes de 2 éclats suivis d'un seul éclat se succèdent régulièrement 6 fois par minute (toutes les 10 secondes).<br><br>lum. 0.5 s; obs. 0.7 s;<br>lum. 0.5 s; obs. 2.1 s;<br>lum. 0.5 s; obs. 5.7 s.  | FI(2 + 1) 10s                |
| Feu à scintillements groupés (3)                          | Feu scintillant dont les groupes de 3 éclats se succèdent régulièrement 6 fois par minute (toutes les 10 secondes).<br><br>lum. 0.3 s; obs. 0.7 s;<br>lum. 0.3 s; obs. 0.7 s;<br>lum. 0.3 s; obs. 7.7 s.   | Q(3) 10s                     |
| Feu à scintillements rapides groupés (3)                  | Feu scintillant rapide dont les groupes de 3 éclats se succèdent régulièrement 12 fois par minutes (toutes les 5 secondes).<br><br>lum. 0.2 s; obs. 0.3 s;<br>lum. 0.2 s; obs. 0.3 s;<br>lum. 0.2 s; obs. 3.8 s.   | VQ(3) 5s                     |
| Feu à scintillements groupés (6) et un éclat long         | Feu dont les groupes de 6 éclats rapides suivis d'un éclat prolongé se succèdent régulièrement 4 fois par minute (toutes les 15 secondes).<br><br>lum. 0.3 s; obs. 0.7 s;<br>lum. 0.3 s; obs. 0.7 s;<br>lum. 0.3 s; obs. 0.7 s;<br>lum. 0.3 s; obs. 0.7 s;<br>lum. 0.3 s; obs. 0.7 s;<br>lum. 0.3 s; obs. 0.7 s;<br>lum. 2.0 s; obs. 7.0 s.                                | (Q(6) + LFI) 15s             |
| Feu à scintillements rapides groupés (6) et un éclat long | Feu dont les groupes de 6 éclats très rapides suivis d'un éclat prolongé se succèdent régulièrement 6 fois par minute (toutes les 10 secondes).<br><br>lum. 0.2 s; obs. 0.3 s;<br>lum. 0.2 s; obs. 0.3 s;<br>lum. 0.2 s; obs. 0.3 s;<br>lum. 0.2 s; obs. 0.3 s;<br>lum. 0.2 s; obs. 0.3 s;<br>lum. 0.2 s; obs. 0.3 s;<br>lum. 2.0 s; obs. 5.0 s.                           | (VQ(6) + LFI) 10s            |
| Feu à scintillements (9)                                  | Feu scintillant dont les groupes de 9 éclats se succèdent régulièrement 4 fois par minute (toutes les 15 secondes).<br><br>lum. 0.3 s; obs. 0.7 s;<br>lum. 0.3 s; obs. 0.7 s;<br>lum. 0.3 s; obs. 0.7 s;<br>lum. 0.3 s; obs. 0.7 s;<br>lum. 0.3 s; obs. 0.7 s;<br>lum. 0.3 s; obs. 0.7 s;<br>lum. 0.3 s; obs. 0.7 s;<br>lum. 0.3 s; obs. 0.7 s;<br>lum. 0.3 s; obs. 6.7 s. | Q(9) 15s                     |



| Nom                                      | Description  | Caractères d'éclats des feux |
|--|--|------------------------------|
| Feu à scintillements rapides groupés (9) | <p>Feu scintillant rapide dont les groupes de 9 éclats se succèdent régulièrement 6 fois par minute (toutes les 10 secondes).</p> <p>lum. 0.2 s; obs. 0.3 s;<br/>lum. 0.2 s; obs. 0.3 s;<br/>lum. 0.2 s; obs. 0.3 s;<br/>lum. 0.2 s; obs. 0.3 s;<br/>lum. 0.2 s; obs. 0.3 s;<br/>lum. 0.2 s; obs. 0.3 s;<br/>lum. 0.2 s; obs. 0.3 s;<br/>lum. 0.2 s; obs. 0.3 s;<br/>lum. 0.2 s; obs. 0.3 s;<br/>lum. 0.2 s; obs. 5.8 s.</p> | VQ(9) 10s                    |
| Feu à éclats groupés (5)                 | <p>Feu dont les groupes de 5 éclats se succèdent régulièrement 3 fois par minute (toutes les 20 secondes).</p> <p>lum. 0.5 s; obs. 1.5 s;<br/>lum. 0.5 s; obs. 1.5 s;<br/>lum. 0.5 s; obs. 1.5 s;<br/>lum. 0.5 s; obs. 1.5 s;<br/>lum. 0.5 s; obs. 11.5 s.</p>   | FI(5) 20s                    |
| Isophase                                 | <p>Feu rythmé dont les alternances de lumière et d'obscurité sont d'égale durée.</p> <p>lum. 0.5 s; obs. 0.5 s</p>   | Iso 1s                       |
| Isophase                                 | <p>Feu rythmé dont les alternances de lumière et d'obscurité sont d'égale durée.</p> <p>lum. 1.0 s; obs. 1.0 s.</p>  | Iso 2s                       |
| Isophase                                 | <p>Feu rythmé dont les alternances de lumière et d'obscurité sont d'égale durée.</p> <p>lum. 2.0 s; obs. 2.0 s.</p>  | Iso 4s                       |
| Isophase                                 | <p>Feu rythmé dont les alternances de lumière et d'obscurité sont d'égale durée.</p> <p>lum. 3.0 s; obs. 3.0 s.</p>  | Iso 6s                       |



## TABLEAU DES DISTANCES

Tableau des distances auxquelles les objets sont visibles en mer en fonction de leur hauteur et de la hauteur des yeux de l'observateur.

### TABLE DE CONVERSION POUR LES HAUTEURS ET LES DISTANCES

#### DE MÈTRES EN PIEDS

| Élévation<br>en mètres | Portée en<br>milles<br>marins | Élévation<br>en mètres | Portée en<br>milles<br>marins |
|------------------------|-------------------------------|------------------------|-------------------------------|
| 2                      | 2.9                           | 40                     | 13.1                          |
| 3                      | 3.6                           | 45                     | 13.9                          |
| 4                      | 4.2                           | 50                     | 14.7                          |
| 5                      | 4.6                           | 55                     | 15.4                          |
| 6                      | 5.1                           | 60                     | 16.1                          |
| 7                      | 5.5                           | 70                     | 17.4                          |
| 8                      | 5.9                           | 80                     | 18.6                          |
| 9                      | 6.2                           | 90                     | 19.7                          |
| 10                     | 6.6                           | 100                    | 20.8                          |
| 12                     | 7.2                           | 120                    | 22.8                          |
| 14                     | 7.8                           | 140                    | 24.6                          |
| 16                     | 8.3                           | 160                    | 26.3                          |
| 18                     | 8.8                           | 180                    | 27.6                          |
| 20                     | 9.3                           | 200                    | 29.4                          |
| 25                     | 10.4                          | 250                    | 32.9                          |
| 30                     | 11.4                          | 300                    | 36.0                          |
| 35                     | 12.3                          | 350                    | 38.9                          |
|                        |                               | 400                    | 41.6                          |

| Mètres | Pieds   |
|--------|---------|
| 1      | 3.2     |
| 2      | 6.5     |
| 3      | 9.8     |
| 4      | 13.1    |
| 5      | 16.4    |
| 6      | 19.6    |
| 7      | 22.9    |
| 8      | 26.2    |
| 9      | 29.5    |
| 10     | 32.8    |
| 20     | 65.6    |
| 30     | 98.4    |
| 40     | 131.2   |
| 50     | 164.0   |
| 100    | 328.0   |
| 200    | 656.1   |
| 300    | 984.2   |
| 400    | 1,312.3 |
| 500    | 1,640.4 |
| 1,000  | 3,280.8 |
| 2,000  | 6,591.6 |

#### Exemple :

Un observateur dont l'œil est à 12 mètres au-dessus de l'eau peut apercevoir un feu dont l'élévation au-dessus du niveau de l'eau est 40 mètres à une distance:  $7.2 + 13.1 = 20.3$  milles marins.

#### 1 MILLE MARIN = 1852 mètres

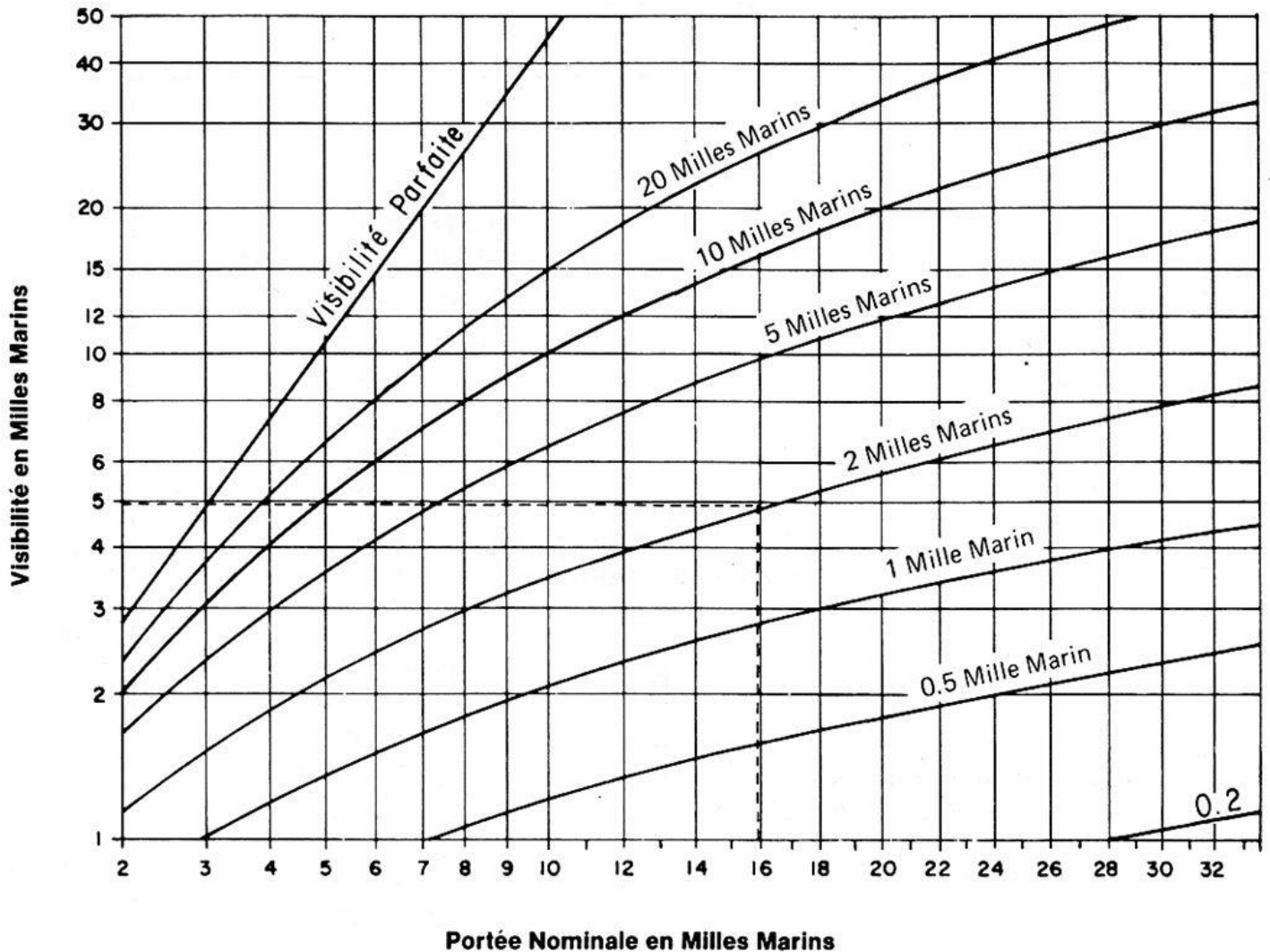
#### Nota:

La méthode de conversion suivante peut également être de quelque utilité:

- multiplier les pieds par 0.3048 pour obtenir l'équivalent en mètres;
- diviser les mètres par 0.3048 pour obtenir l'équivalent en pieds.



DIAGRAMME DE PORTÉE NOMINALE



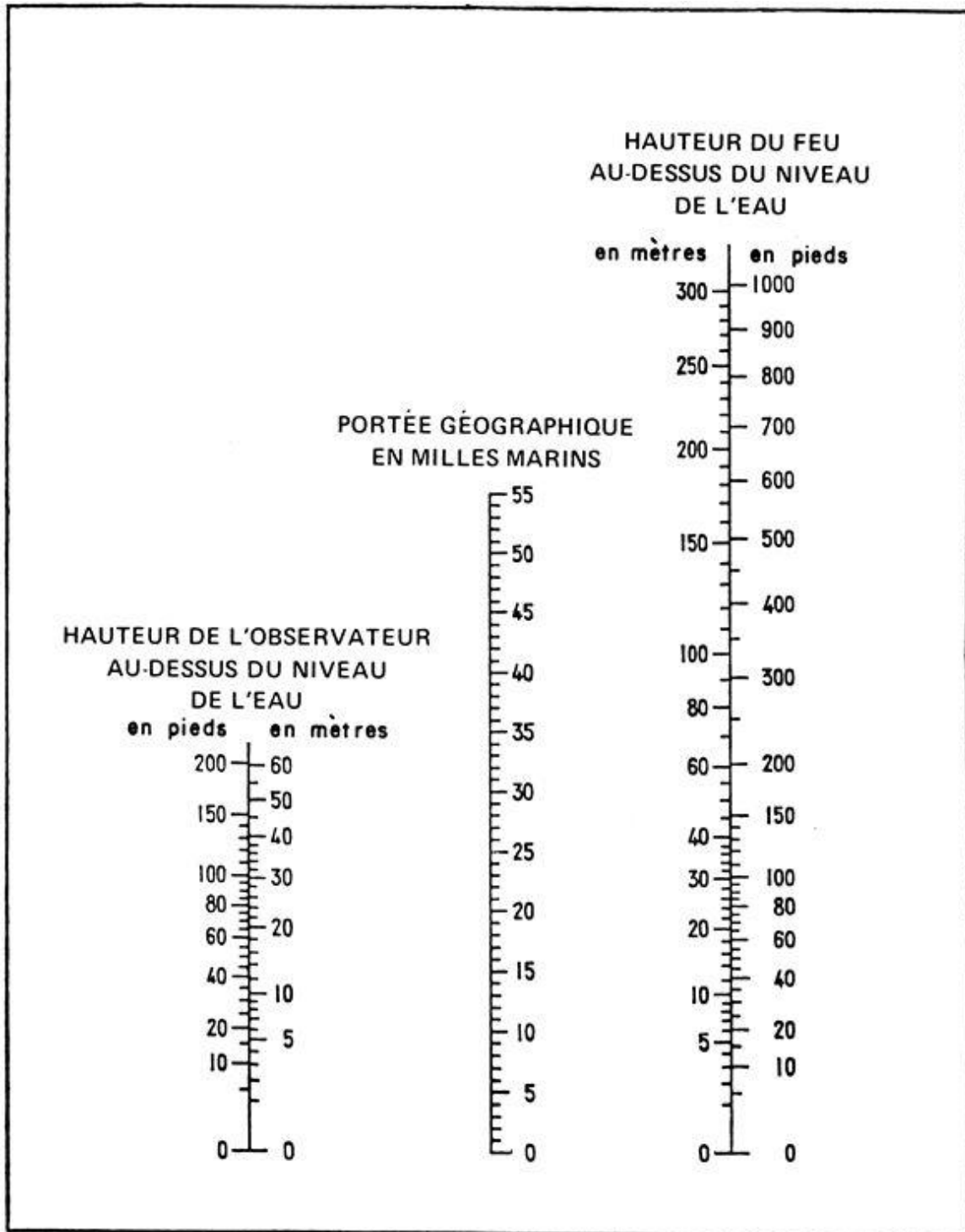
La colonne 7 du Livre des feux indique la portée nominale de chaque optique de phares, c'est-à-dire la distance à laquelle la lumière est suffisante pour que puisse être aperçu à une distance de 2 milles marins ou plus lorsque la visibilité météorologique est de 10 milles marins.

Connaissant la visibilité météorologique fournie par le bulletin météo, le navigateur peut, en utilisant le diagramme de portée nominale, déterminer la distance à laquelle le feu peut être aperçu la nuit.

Par exemple, pour une portée nominale de 16 milles marins indiquée au Livre des feux et une visibilité de 2 milles marins fournie par le bulletin météo, on peut, en suivant perpendiculairement vers le haut la ligne qui commence au point 16 au bas du diagramme jusqu'à ce qu'elle intercepte la courbe de 2 milles marins, puis horizontalement jusqu'à la marge gauche, déterminer que la visibilité est de 5 milles marins.

Mise en garde - Le diagramme de portée nominale est précis lorsque la visibilité météorologique est la même partout entre le navire et le phare. Dans certaines conditions, cependant, il se peut que ceci ne soit pas exact.

NOMOGRAMME



D'une autre façon, le nomogramme ci-dessus donne la portée géographique en joignant par une droite la hauteur de l'observateur à la hauteur du feu.

## CANADA

### RÈGLEMENT CONCERNANT LA PROTECTION DES AIDES À LA NAVIGATION

#### Loi de 2001 sur la marine marchande du Canada

#### Partie 5, section 129

##### Obligation d'informer des dommages

129. (1) Dans le cas où un bâtiment - ou tout objet à sa remorque - renverse, déplace, endommage ou détruit une aide à la navigation dans les eaux canadiennes, la personne responsable du bâtiment en informe aussitôt que possible un fonctionnaire chargé des services de communications et de trafic maritime ou, si cela n'est pas possible, un membre de la garde côtière canadienne.

##### Obligation d'informer en cas de danger pour la navigation

(2) Si elle constate l'existence dans les eaux canadiennes d'un danger pour la navigation non indiquée sur les cartes marines ou l'absence, le déplacement ou le mauvais fonctionnement d'une aide à la navigation, la personne responsable d'un bâtiment est tenue d'en informer aussitôt que possible un fonctionnaire chargé des services de communications et de trafic maritimes ou, si cela n'est pas possible, un membre de la garde côtière canadienne.

Référence : <http://laws-lois.justice.gc.ca/fra/lois/C-10.15/page-16.html>

#### Code Criminel

#### Section 439 du *Code criminel* stipule

##### Dérangement des signaux de marine

\*439.(1) Est coupable d'une infraction punissable sur déclaration de culpabilité par procédure sommaire quiconque amarre un navire ou un bateau à un signal, une bouée ou un autre amer servant à la navigation.

(2) Est coupable d'un acte criminel et passible d'un emprisonnement maximal de dix ans quiconque volontairement change, enlève ou cache un signal, une bouée ou un autre amer servant à la navigation

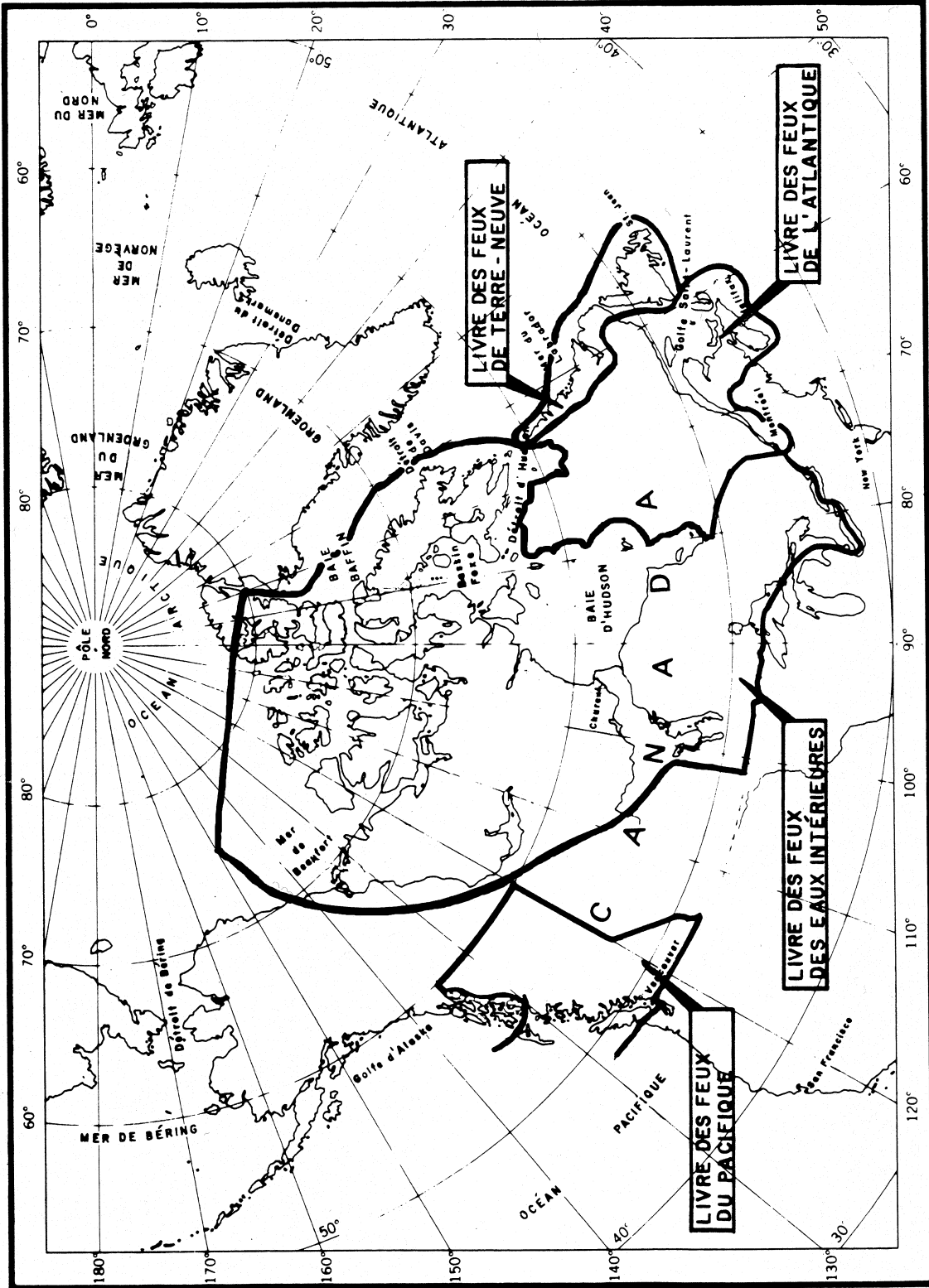
Référence : <http://laws-lois.justice.gc.ca/fra/lois/C-46/page-91.html>.

Autorité Ministère de la Justice  
Transport Canada  
Garde côtière canadienne:

Loi de 2001 sur la marine marchande du Canada,

<http://laws-lois.justice.gc.ca/fra/lois/C-10.15/TexteComplet.html>

**LIMITES DES LIVRES DES FEUX**



Limites des Livres des Feux

**BUREAUX RÉGIONAUX ET DE DISTRICTS DE LA GARDE CÔTIÈRE CANADIENNE**

| <b>BUREAU</b>                         | <b>ADRESSE</b>   | <b>TERRITOIRE</b>   |
|---------------------------------------|--|---|
| <b><u>RÉGION DE L'ATLANTIQUE:</u></b> |  |   |
| St. John's.                           | Superviseur, Opérations,<br>des aides à la navigation<br>B.P. 5667,<br>St. John's, NL, A1C 5X1,<br>Tél.: 1 (709) 772-6131 <b>(A)</b> .   | Province de Terre-Neuve et le Labrador.   |
| Provinces<br>Maritime<br>NE, PE, NB   | Superviseur, Opérations<br>des aides à la navigation,<br>Charlottetown, PE, C1A 7M8,<br>Tél.: 1 (902) 566-7936 <b>(B)</b> .  | L'Île-du-Prince-Édouard, la côte Est du<br>Nouveau-Brunswick jusqu' à la frontière du<br>Québec, la côte Sud-Est de la Nouvelle-Écosse<br>à partir de Liscomb Est, le Cap-Breton et la<br>côte Nord de la Nouvelle-Écosse dans le détroit<br>de Northumberland.<br>Du cap Sable, Nouvelle-Écosse au cap Saint-<br>Laurent, y compris le lac Bras d'Or, le Détroit<br>de Canso, au Nord jusqu'à la chaussée<br>surélevée, l'île St.-Paul et l'île au Sable,<br>Nouvelle-Écosse.<br>Les eaux côtières de la Baie de Fundy, à partir<br>de la frontière internationale du Maine jusqu'au<br>cap Sable, Nouvelle-Écosse et le réseau de la<br>rivière Saint-Jean. |
| Avertissements de<br>navigation.      | Tél.: 1 (709) 695-2168 <b>(B)</b> ,<br>1-800-563-9089 <b>(B) (TF)</b> ,<br>1 (902) 564-7751 <b>(B)</b> ,<br>1-800-686-8676 <b>(B) (TF)</b> ,<br>Courriel: <a href="mailto:NAVWARN.MCTSPortAuxBasques@innav.gc.ca">NAVWARN.MCTSPortAuxBasques@innav.gc.ca</a> ,<br><a href="mailto:NAVWARN.MCTSSydney@innav.gc.ca">NAVWARN.MCTSSydney@innav.gc.ca</a> |   |
| St. John's.                           | Surintendant,<br>Aides à la navigation et Voies navigables,<br>B.P. 5667,<br>St. John's, NL, A1C 5X1,<br>Tél.: 1 (709) 772-2800 <b>(B)</b> .   |   |

- 
- (B)** Les services sont disponibles en français et en anglais.
  - (A)** Les services sont disponibles en anglais seulement.
  - (SF)** Les services sont disponibles sans frais.
  - (N/F)** Les services sont disponibles la nuit et les jours fériés.

BUREAUX RÉGIONAUX ET DE DISTRICTS DE LA GARDE CÔTIÈRE CANADIENNE

| BUREAU | ADRESSE | TERRITOIRE |
|--------|---------|------------|
|--------|---------|------------|

RÉGION DU CENTRE ET DE L'ARCTIQUE:

|                        |  |  |
|------------------------|--|--|
| Montréal, QC.          | Région du Centre et de l'Arctique,<br>Bureau régional de la GCC,<br>105, rue McGill, 5e étage<br>Montréal, QC H2Y 2E7<br>Fax: 1 (514) 283-0056           |  |
| Centre des opérations. | Tél: 1 (514) 283-1753 (B)<br>1-855-209-1976 (B) (N/F) (SF)<br>Courriel: <a href="mailto:XCA-MontrealOps@dfo-mpo.gc.ca">XCA-MontrealOps@dfo-mpo.gc.ca</a> |  |

|             |   |  |
|-------------|---|--|
| Québec, QC. | Surintendant, Aides à la<br>navigation et Voies navigables,<br>1550, Avenue D'Estimauville,<br>Québec, QC, G1J 5E9,<br>Tél.: 1 (418) 648-3574 (B) |  |
|-------------|---|--|

**SECTEUR SAINT-LAURENT**

|                                     |  |  |
|-------------------------------------|--|--|
| Québec, QC.                         | Superviseur,<br>Aides à la navigation<br>1550, Avenue D'Estimauville,<br>Québec, QC, G1J 5E9,<br>Tél.: 1 (418) 648-3574 (B),<br>Fax: 1 (418) 649-6690 (B),<br>Courriel: <a href="mailto:aidesnavquebec@dfo-mpo.gc.ca">aidesnavquebec@dfo-mpo.gc.ca</a> . | Les rivières Nord et Sud du Fleuve et du Golfe Saint-Laurent, respectivement à l'ouest de Beauharnois; incluant la rivière Richelieu jusqu'à la frontière des États-Unis, la rivière des Outaouais jusqu'à Ottawa, les tributaires du Saint-Laurent et des rivières des Outaouais et du Richelieu vers l'est à la limite du Labrador et de Pointe Langlois à la frontière du Nouveau-Brunswick, y compris leurs tributaires, la baie et le détroit d'Hudson. |
| Réseau d'avertissement et d'alerte. | Tél.: 1 (418) 648-4366 (B) (N/F),<br>1-800-363-4735 (B) (N/F) (S/F).   |  |

**SECTEUR DES GRANDS LACS**

|   |   |  |
|---|---|--|
| Avertissements de navigation.<br>Parry Sound, ON. | Tél: 1 (613) 925-0666 (B).<br>Courriel: <a href="mailto:NAVWARN.MCTSPrescott@innav.gc.ca">NAVWARN.MCTSPrescott@innav.gc.ca</a><br>Superviseur,<br>Aides à la navigation,<br>28 rue Waubeek,<br>Parry Sound, ON, P2A 1B9,<br>Tél.: 1 (705) 773-4322 (A). |  |
|---|---|--|

- 
- (B) Les services sont disponibles en français et en anglais.
  - (A) Les services sont disponibles en anglais seulement.
  - (SF) Les services sont disponibles sans frais.
  - (N/F) Les services sont disponibles la nuit et les jours fériés.

**BUREAUX RÉGIONAUX ET DE DISTRICTS DE LA GARDE CÔTIÈRE CANADIENNE**

**BUREAU**

**ADRESSE**

**TERRITOIRE**

**RÉGION DE L'OUEST:**

Victoria, BC.

Surintendant, Aides à la,  
navigation et Voies navigables,  
25, rue Huron,  
Victoria, BC, V8V 4V9,  
Tél.: 1 (250) 480-2600 (A),  
1-800-667-2179 (S/F).

La partie Nord de la côte de la Colombie-Britannique, à  
partir du cap Caution jusqu'à la frontière internationale au  
Nord, et les îles de la Reine-Charlotte.

À partir de la frontière internationale au Sud jusqu'au cap  
Caution, l'île de Vancouver, les eaux intérieures de la  
Colombie-Britannique.

Courriel :  
Avertissements de  
navigation.

[CGBaseVICMNS@pac.dfo-mpo.gc.ca](mailto:CGBaseVICMNS@pac.dfo-mpo.gc.ca)

Tél : 1 (250) 627-3070 (E).

Courriel: [NAVWARN.MCTSPPrinceRupert@innav.gc.ca](mailto:NAVWARN.MCTSPPrinceRupert@innav.gc.ca)

- 
- (B) Les services sont disponibles en français et en anglais.  
(A) Les services sont disponibles en anglais seulement.  
(SF) Les services sont disponibles sans frais.  
(N/F) Les services sont disponibles la nuit et les jours fériés.

CÔTE DE TERRE-NEUVE-ET-LABRADOR - Livre des feux, des bouées et des signaux de brume

| No.                            | Nom   | Position<br>-----<br>Latitude N.<br>Longitude W.                      | Caractéristiques<br>du feu | Hauteur<br>focale<br>en m.<br>au-<br>dessus<br>de l'eau |       | Portée<br>Nomi-<br>nale | Description<br>-----<br>Hauteur en mètres<br>au-dessus<br>du sol                   | Remarques<br>-----<br>Signaux de brume   |
|--------------------------------|---|---|----------------------------|---|-------|-------------------------|--|--|
| <b>CAPE RACE À ST. SHOTT'S</b> |   |   |                            |   |       |                         |  |  |
| 1<br>H444                      | <b>Cape Race</b>                                  | 46 39 30.9<br>053 04 25.0   | FI W                       | 7.5s  | 51.8  | 27                      | Tour cylindrique blanche,<br>partie supérieure rouge.<br>20.7                      | Lum. 0.25 s; obs. 7.25 s.<br>À longueur d'année.<br><br><b>Cornet</b> - Son 3 s; sil. 3 s;<br>son 3 s; sil.51 s.<br>Le cornet est orienté à 135°.<br><br><b>Carte:4844</b><br><b>Éd. 03/11</b> |
| 1.55                           | Portugal Cove<br>South – Bouée<br>lumineuse MPS   | 46 41 25<br>053 17 25   | LFI W                      | 10s   | ..... | .....                   | Rouge et blanche,<br>marquée "MPS".  | À longueur d'année.<br><br><b>Carte:4844</b>   |
| 1.91                           | Portugal Cove<br>South – Bouée<br>lumineuse MPS1  | 46 42 16.3<br>053 15 40.4   | FI G                       | 4s  | ..... | .....                   | Verte, marquée "MPS1".   | Saisonnier.<br><br><b>Carte:4844</b><br><b>Éd. 04/10 (N10-012)</b><br><b>Éd. 10/20 (N20-046)</b>   |
| 2<br>H0443.4                   | Portugal Cove<br>South, feu et<br>signal de brume | 46 42 16.3<br>053 15 37.3   | FI R                       | 2s  | 9.1   | 4                       | Tour à claire-voie carrée.<br>4.3  | Lum. 0.5 s; obs. 1.5 s.<br>Saisonnier.<br><br><b>Cornet</b> - Son 5 s; sil. 55 s.<br><br><b>Carte:4844</b><br><b>Éd. 09/20 (N20-047)</b>   |
| 3                              | Emerald Shoal –<br>Bouée lumineuse<br>ME2         | Côté Ouest du haut-<br>fond.<br>46 44 29.9<br>053 22 26.5             | FI R                       | 4s  | ..... | .....                   | Rouge, marquée "ME2".  | À longueur d'année.<br><br><b>Carte:4844</b>   |
| 3.5<br>H443.2                  | Trepassey, quai                                   | Extrémité du quai,<br>Trepassey Harbour.<br>46 44 07.2<br>053 22 14.2 | FI R                       | 4s  | 4.3   | 3                       | Mât cylindrique.<br>2.2  | À longueur d'année.<br><br><b>Carte:4844</b>   |
| 4<br>H0443                     | Trepassey<br>Harbour, feu                         | Trepassey.<br>46 43 28.4<br>053 22 57.9                               | Iso R                      | 6s  | 5.5   | 4                       | Tour à claire-voie carrée,<br>marque de jour<br>rectangulaire rouge et<br>blanche. | À longueur d'année.<br><br><b>Carte:4844</b><br><b>Éd. 01/11 (N10-066)</b><br><b>Éd. 04/14 (N14-018)</b><br><b>Éd. 07/18 (N18-042)</b>   |
| 5                              | <b>Powles Head</b>                                | Trepassey Avalon<br>Sud.<br>46 41 25.1<br>053 24 05.7                 | FI W                       | 10s   | 30.8  | 22                      | Tour cylindrique rouge et<br>blanche.<br>2.4                                       | Lum. 0.2 s; obs. 9.8 s.<br>À longueur d'année.<br><br><b>Carte:4844</b><br><b>Éd. 08/10</b><br><b>Éd. 04/14 (N14-019)</b>  |
| 5.5                            | Powles Head –<br>Bouée à cloche<br>lumineuse ME   | 46 41 15.0<br>053 24 45.0   | Mo(A) W                    | 6s  | ..... | .....                   | Bandes verticales rouges<br>et blanches, marquée<br>"ME".                          | À longueur d'année.<br><br><b>Carte:4844</b><br><b>Éd. 07/10 (N10-016)</b><br><b>Éd. 03/19 (N19-005)</b>   |
| 6<br>H440                      | <b>Cape Pine</b>                                  | Sur le cap.<br>46 37 01.1<br>053 31 53.1                              | FI W                       | 5s  | 95.7  | 16                      | Tour cylindrique, bandes<br>horizontales rouges et<br>blanches.<br>18.4            | Lum. 0.5 s; obs. 4.5 s.<br>À longueur d'année.<br><br><b>Cornet</b> - Son 4 s; sil. 56 s.<br>Le cornet est orienté à 159°.<br><br><b>Carte:4842</b>  |



CÔTE DE TERRE-NEUVE-ET-LABRADOR - Livre des feux, des bouées et des signaux de brume

| No. | Nom | Position<br>-----<br>Latitude N.<br>Longitude W. | Caractéristiques<br>du feu | Hauteur<br>focale<br>en m.<br>au-<br>dessus<br>de l'eau | Portée<br>Nomi-<br>nale | Description<br>-----<br>Hauteur en mètres<br>au-dessus du sol | Remarques<br>-----<br>Signaux de brume |
|-----|-----|--|----------------------------|---|-------------------------|---|--|
|-----|-----|--|----------------------------|---|-------------------------|---|--|

**CAPE RACE À ST. SHOTT'S**

|     |   |   |                   |       |       |  |  |
|-----|---|---|-------------------|-------|-------|--|--|
| 6.5 | <i>Cape Pine –<br/>Bouée lumineuse<br/>M14</i>                    | 46 36 21<br>053 32 36                           | <i>Fl R 4s</i>    | ..... | ..... | <i>Rouge, marquée "M14".</i>                                       | <i>À longueur d'année.</i><br><br><b>Carte:4842</b>  |
| 7   | <i>St. Shotts – Signal<br/>de brume</i>                           | <i>St. Shotts.<br/>46 37 25<br/>053 35 39.6</i> | .....             | ..... | ..... | <i>Sur un édifice carré blanc,<br/>toit brun.</i>                  | <b>Cornet</b> - Son 2 s; sil. 8 s;<br>son 2 s; sil. 8 s;<br>son 2 s; sil. 38 s.<br><i>À longueur d'année.</i><br><br><b>Carte:4842</b><br><b>Éd. 04/16 (N15-081)</b> |
| 7.1 | <i>Desbarres Canyon<br/>– Bouée SADO<br/>lumineuse 44138</i>      | 44 15 30<br>053 37 28                           | <i>F(5) Y 20s</i> | ..... | ..... | <i>Jaune, marquée "44138".</i>                                     | <i>À longueur d'année.</i><br><br><b>Carte:4842</b>  |
| 7.2 | <i>St. Shotts – Bouée<br/>lumineuse MC</i>                        | 46 37 40<br>053 36 47                           | <i>Mo(A) W 6s</i> | ..... | ..... | <i>Bandes verticales rouges<br/>et blanches, marquée<br/>"MC".</i> | <i>À longueur d'année.</i><br><br><b>Carte:4842</b>  |
| 7.4 | <i>Lamb Rock –<br/>Bouée lumineuse<br/>cardinale Nord<br/>MLR</i> | 46 27 57.6<br>054 01 43.8                       | <i>Q W 1s</i>     | ..... | ..... | <i>Noire et jaune, marquée<br/>"MLR".</i>                          | <i>À longueur d'année.</i><br><br><b>Carte:4817</b><br><b>Éd. 07/10 (N10-016)</b>  |

CÔTE DE TERRE-NEUVE-ET-LABRADOR - Livre des feux, des bouées et des signaux de brume

| No.                   | Nom   | Position<br>-----<br>Latitude N.<br>Longitude W.       | Caractéristiques<br>du feu | Hauteur<br>focale<br>en m.<br>au-<br>dessus<br>de l'eau | Portée<br>Nomi-<br>nale | Description<br>-----<br>Hauteur en mètres<br>au-dessus du sol                               | Remarques<br>-----<br>Signaux de brume   |  |
|-----------------------|---|--|----------------------------|---|-------------------------|---|--|--|
| <b>ST. MARY'S BAY</b> |   |  |                            |   |                         |   |  |  |
| 7.5                   | Point La Haye –<br>Bouée lumineuse<br>MH2                         | 46 53 35.8<br>053 37 35.9                              | Fl R 4s                    | .....   | .....                   | Rouge, marquée "MH2".   | À longueur d'année.<br><br>Carte:4842<br>Éd. 04/23 (N23-047)   |  |
| 8<br>H0436            | La Haye Point –<br>Station de phare<br>et signal de<br>brume      | Sur la pointe.<br>46 54 15.6<br>053 36 58.8            | Fl W 6s                    | 18.9  | 17                      | Tour à claire-voie carrée<br>avec partie supérieure<br>octogonale.<br><br>11.3              | Lum. 1 s; obs. 5 s.<br>À longueur d'année.<br><br>Cornet - Son 3 s; sil. 27 s.<br>Le cornet est orienté à 225°.<br><br>Carte:4843<br>Éd. 03/22 (N22-040)   |  |
| 8.1                   | Riverhead –<br>Bouée lumineuse<br>extérieure MH4                  | 46 57 38.9<br>053 31 37.8                              | Fl R 4s                    | .....   | .....                   | Espar rouge, marquée<br>"MH4".  | À longueur d'année.<br><br>Carte:4843  |  |
| 8.12                  | Riverhead –<br>Bouée lumineuse<br>intérieure MH6                  | 46 57 53.1<br>053 31 39.8                              | Q R 1s                     | .....   | .....                   | Espar rouge, marquée<br>"MH6".  | À longueur d'année.<br><br>Carte:4843<br>Éd. 03/22 (N21-271)<br>Éd. 04/23 (N23-048)  |  |
| 8.2<br>H0435          | Riverhead, feu du<br>quai   | 46 57 47.0<br>053 31 20.5                              | Fl G 4s                    | 4.3   | 4                       | Mât.  | Lum. 1 s; obs. 3 s.<br>À longueur d'année.<br><br>Carte:4843<br>Éd. 01/11 (N10-066)<br>Éd. 10/21 (N21-152)   |  |
| 8.5<br>H0434.5        | Admirals Beach,<br>feu du quai                                    | 47 00 22.9<br>053 38 36.5                              | Fl R 4s                    | .....   | 2                       | Mât.  | Saisonnier.<br><br>Carte:4843<br>Éd. 09/22 (N22-175)   |  |
| 8.6<br>H0435.5        | O'Donnells,<br>feu du quai  | 47 04 06.7<br>053 34 18.5                              | Fl R 4s                    | .....   | 4                       | Mât.  | Lum. 1 s; obs. 3 s.<br>À longueur d'année.<br><br>Carte:4843<br>Éd. 09/17 (N17-029)<br>Éd. 08/21 (N21-059)   |  |
| 8.7                   | South Point (Great<br>Collinet Island) –<br>Bouée lumineuse<br>MS | 46 56 08.6<br>053 43 09                                | Fl R<br>(2+1)              | 6s  | .....                   | .....   | Rouge, verte et rouge,<br>marquée "MS".  | À longueur d'année.<br><br>Carte:4843<br>Éd. 07/10 (N10-016) |
| 9<br>H0434            | Great Colinet<br>Island, feu                                      | 47 00 46.1<br>053 41 07.3                              | Fl W 4s                    | 20.0  | 8                       | Tour à claire-voie carrée,<br>marque de jour<br>rectangulaire rouge et<br>blanc.<br><br>4.3 | Lum. 1 s; obs. 3 s.<br>À longueur d'année.<br><br>Carte:4843<br>Éd. 04/23 (N23-002)  |  |
| 10                    | Branch, brise-<br>lames Ouest                                     | Extrémité du brise-<br>lames.<br>46 52 42<br>053 57 01 | Oc G 6s                    | 2.0   | 4                       | Mât cylindrique.<br>1.8   | Lum. 4 s; obs. 2 s.<br>Saisonnier.<br><br>Sifflet - Son 3 s; sil. 27 s.<br>Fonctionne de 0400 à 2200<br>heures (env.) tous les jours par<br>temps brumeux - plus tard si<br>requis par les pêcheurs.<br><br>Carte:4842 |  |

CÔTE DE TERRE-NEUVE-ET-LABRADOR - Livre des feux, des bouées et des signaux de brume

| No. | Nom | Position<br>-----<br>Latitude N.<br>Longitude W. | Caractéristiques<br>du feu | Hauteur<br>focale<br>en m.<br>au-<br>dessus<br>de l'eau | Portée<br>Nomi-<br>nale | Description<br>-----<br>Hauteur en mètres<br>au-dessus<br>du sol | Remarques<br>-----<br>Signaux de brume |
|-----|-----|--|----------------------------|---|-------------------------|--|--|
|-----|-----|--|----------------------------|---|-------------------------|--|--|

ST. MARY'S BAY

|                  |  |   |            |       |           |   |  |
|------------------|--|---|------------|-------|-----------|---|--|
| 10.1             | Branch West,<br>brise-lames<br>intérieur             | 46 52 48<br>053 57 02   | Fl G 4s    | 2.0   | 2         | Mât cylindrique.<br>1.6                                   | À longueur d'année.<br><br><b>Carte:4842</b>   |
| 10.2<br>H0433.05 | Branch Fish Plant,<br>quai                           | 46 52 54.7<br>053 57 02.8   | Fl G 4s    | 3.5   | 2         | Mât cylindrique.<br>2.4                                   | <b>Carte:4842</b><br><b>Éd. 08/15 (N15-035)</b>  |
| 10.5             | Branch East,<br>brise-lames                          | 46 52 45.6<br>053 57 00.6   | Fl R 4s    | 4.4   | 2         | Mât cylindrique.<br>2.4                                   | Saisonnier.<br><br><b>Carte:4842</b>   |
| 10.51            | Branch East,<br>brise-lames<br>intérieur             | 46 52 54<br>053 57 02   | Fl R 4s    | ..... | 2         | Mât cylindrique.<br>2.1                                   | À longueur d'année.<br><br><b>Carte:4842</b>   |
| 11               | Branch Cove –<br>Bouée lumineuse<br>MB3              | À l'extérieur de<br>l'entrée du havre.<br>46 52 34.1<br>053 56 48.7 | Fl G 4s    | ..... | .....     | Espar verte, marquée<br>"MB3".                            | À longueur d'année.<br><br><b>Carte:4842</b><br><b>Éd. 05/20 (N20-022)</b><br><b>Éd. 02/22 (N21-226)</b>                                   |
| 12               | St. Mary's Cays –<br>Bouée à cloche<br>lumineuse M16 | Cape St. Mary's.<br>46 41 55.2<br>054 13 09.8                       | Fl R 4s    | ..... | .....     | Rouge, marquée "M16".                                     | À longueur d'année.<br><br><b>Carte:4842</b><br><b>Éd. 07/10 (N10-016)</b><br><b>Éd. 04/20 (N20-011)</b>                                   |
| 13               | Point Lance –<br>Bouée lumineuse<br>ML               | Abords de la pointe.<br>46 47 00<br>054 03 16                       | Mo(A) W 6s | ..... | .....     | Bandes verticales rouges<br>et blanches, marquée<br>"ML". | À longueur d'année.<br><br><b>Carte:4842</b>   |
| 13.5             | Bull Island Point –<br>Signal de brume               | Entrée de la baie St.<br>Mary's.<br>46 47 51.4<br>054 06 00.9       | .....      | ..... | .....     | Tour à claire-voie carrée.<br>2.2                         | <b>Sifflet</b> - Son 5 s; sil. 55 s.<br>Saisonnier.<br><br><b>Carte:4842</b>   |
| 14<br>H432       | <b>Cape St. Mary's</b>                               | 46 49 23.0<br>054 11 45.6   | Fl W 5s    | 118.9 | <b>21</b> | Tour octogonale blanche.<br>12.0                          | Lum. per. 5 s.<br>À longueur d'année.<br><br><b>Cornet</b> - Son 3 s; sil. 27 s.<br>Le cornet est orienté à 220°.<br><br><b>Carte:4842</b> |

CÔTE DE TERRE-NEUVE-ET-LABRADOR - Livre des feux, des bouées et des signaux de brume

| No.                  | Nom   | Position<br>-----<br>Latitude N.<br>Longitude W. | Caractéristiques<br>du feu | Hauteur<br>focale<br>en m.<br>au-<br>dessus<br>de l'eau |       | Portée<br>Nomi-<br>nale  | Description<br>-----<br>Hauteur en mètres<br>au-dessus du sol   | Remarques<br>-----<br>Signaux de brume                   |
|----------------------|---|--|----------------------------|---|-------|--|---|--|
| <b>PLACENTIA BAY</b> |   |  |                            |   |       |  |   |  |
| 14.4                 | St. Brides – Bouée<br>lumineuse PSB2                    | 46 54 52<br>054 11 04                            | Fl R 4s                    | .....   | ..... | Rouge, marquée "PSB2".   | Saisonnier.   | Carte:4841   |
| 14.41                | St. Bride's, entrée<br>– Bouée<br>lumineuse PSB4        | 46 55 05.9<br>054 10 44.3                        | Q R 1s                     | .....   | ..... | Espar rouge, marquée<br>"PSB4".  | En opération 24 h.<br>Saisonnier.   | Carte:4841<br>Éd. 09/23 (N23-083)                        |
| 14.5                 | St. Brides, entrée<br>du port – Bouée<br>lumineuse PSB3 | Entrée du port.<br>46 55 07<br>054 10 41         | Fl G 4s                    | .....   | ..... | Espar verte, marquée<br>"PSB3".  | Saisonnier.   | Carte:4841   |
| 14.56<br>H0429.2     | St. Bride's, feu du<br>quai flottant                    | 46 55 02.4<br>054 10 36.9                        | Fl Y 5s                    | .....   | 2     | Mât.   | Lum. 1 s; obs. 4 s.<br>Saisonnier.  | Carte:4841<br>Éd. 09/23 (N23-128)                        |
| 14.6<br>H0429.5      | St. Bride's, feu du<br>brise-lames                      | 46 55 05.0<br>054 10 40.0                        | Fl W 5s                    | 7.9   | 8     | Mât.<br><br>2.6  | Lum. 1 s; obs. 4 s.<br>Visible de 245° à 330°.<br>Saisonnier.   | Carte:4841<br>Éd. 01/11 (N10-066)<br>Éd. 09/23 (N23-127) |
| 14.8<br>H0429        | St. Bride's, feu  | 46 55 05.5<br>054 10 37.1                        | Fl R 5s                    | 3.4   | 4     | Mât.<br><br>2.5  | Lum. 1 s; obs. 4 s.<br>Saisonnier.  | Carte:4841<br>Éd. 01/11 (N10-066)<br>Éd. 09/23 (N23-125) |
| 14.81                | St. Brides, quai<br>intérieur                           | 46 55 06<br>054 10 35                            | Fl G 4s                    | .....   | 2     | Mât cylindrique.   | À longueur d'année.   | Carte:4841   |
| 15                   | St. Brides -<br>Signal de brume                         | 46 54 55.5<br>054 10 43                          | .....                      | .....   | ..... | Tour à claire-voie carrée.   | <b>Sifflet</b> - Son 3 s; sil. 27 s.<br>Fonctionne de 0400 à 2200<br>heures<br>(env.) tous les jours par temps<br>brumeux - plus tard si requis par<br>les pêcheurs.<br>Saisonnier. | Carte:4841   |
| 15.5                 | Gibraltar Rock –<br>Bouée lumineuse<br>PX2              | Point Verde.<br>47 13 41.4<br>054 02 51.3        | Fl R 4s                    | .....   | ..... | Rouge, marquée "PX2".  | À longueur d'année.   | Carte:4841<br>Éd. 11/22 (N22-231)                        |
| 16<br>H0422          | <b>Point Verde –<br/>Station de phare</b>               | 47 14 15.9<br>054 00 56.7                        | Fl W 4s                    | 29.9  | 17    | Tour à claire-voie carrée,<br>marque de jour carrée<br>rouge et blanc.<br><br>11.3 | Lum. 1 s; obs. 3 s.<br>À longueur d'année.  | Carte:4841<br>Éd. 04/22 (N22-041, 049)                   |

CÔTE DE TERRE-NEUVE-ET-LABRADOR - Livre des feux, des bouées et des signaux de brume

| No. | Nom | Position<br>-----<br>Latitude N.<br>Longitude W. | Caractéristiques<br>du feu | Hauteur<br>focale<br>en m.<br>au-<br>dessus<br>de l'eau |  | Portée<br>Nomi-<br>nale | Description<br>-----<br>Hauteur en mètres<br>au-dessus<br>du sol | Remarques<br>-----<br>Signaux de brume |
|-----|-----|--|----------------------------|---|--|-------------------------|--|--|
|-----|-----|--|----------------------------|---|--|-------------------------|--|--|

PLACENTIA BAY

|                 |   |  |         |       |       |       |  |   |
|-----------------|---|--|---------|-------|-------|-------|--|---|
| 17              | Placentia Harbour<br>– alignement   | 47 14 50.2<br>053 57 51.3                                      | F R     | ..... | 6.0   | 13    | Tour à claire-voie carrée,<br>marque de jour blanche,<br>bande verticale rouge.<br>4.3 | À longueur d'année.   |
| 18              |   | 091°06' 59.1m<br>du feu antérieur.                             | F R     | ..... | 8.7   | 13    | Tour à claire-voie carrée,<br>marque de jour blanche,<br>bande verticale rouge.<br>7.0 | À longueur d'année.   |
| 18.2            | Placentia Gut –<br>Bouée lumineuse<br>extérieure PX4  | 47 14 55.1<br>053 58 00  | Fl R    | 4s    | ..... | ..... | Espar rouge, marquée<br>"PX4".   | À longueur d'année.<br><br>Carte:4841   |
| 18.4<br>H0423   | Jerseyside, feu du<br>quai  | 47 15 14.3<br>053 57 34.7                                      | Fl G    | 4s    | ..... | 4     | Mât.   | Lum. 1 s; obs. 3 s.<br>À longueur d'année.<br><br>Carte:4841<br>Éd. 08/21 (N21-073)               |
| 19              | Come by Chance<br>– Bouée à sifflet<br>lumineuse PCC<br><br><b>Racon .- (A)<br/>Bande X &amp; S</b> | 47 19 29.4<br>054 07 26.3                                      | Mo(A) W | 6s    | ..... | ..... | Bandes verticales rouges<br>et blanches, marquée<br>"PCC".                             | À longueur d'année.<br><br>Carte:4622   |
| 19.5            | Red Island Shoal –<br>Bouée SADO<br>lumineuse   | 47 19 03.0<br>054 07 30.0                                      | Fl(5) Y | 20s   | ..... | ..... | SADO, jaune.   | En opération 24 h.<br>Saisonnier.<br><br>Carte:4841<br>Éd. 03/19 (N18-099)<br>Éd. 09/20 (N20-048) |
| <b>Argentia</b> |   |  |         |       |       |       |  |   |
| 20              | Argentia – Bouée<br>lumineuse A2  | 47 20 14.4<br>054 00 36.3                                      | Fl R    | 4s    | ..... | ..... | Rouge, marquée "A2".   | À longueur d'année.<br><br>Carte:4841   |
| 22              | Red Island Shoal –<br>Bouée à sifflet<br>lumineuse<br>cardinale Ouest<br>EDD                        | 47 24 03<br>054 03 20  | Q(9) W  | 15s   | ..... | ..... | Jaune, noire et jaune,<br>marquée "EDD".   | À longueur d'année.<br><br>Carte:4622   |
| 23              | Argentia – Bouée<br>lumineuse A4  | Au Sud de l'île Fox.<br>47 20 09.4<br>053 59 08.3              | Fl R    | 4s    | ..... | ..... | Rouge, marquée "A4".   | À longueur d'année.<br><br>Carte:4841   |
| 26              | Argentia – Bouée<br>lumineuse A6  | 47 19 47.7<br>053 58 16.5                                      | Fl R    | 4s    | ..... | ..... | Rouge, marquée "A6".   | À longueur d'année.<br><br>Carte:4841<br>Éd. 10/19 (N19-072)<br>Éd. 04/21 (N21-041)               |
| 26.5            | Argentia – Bouée<br>lumineuse A8  | À l'Ouest de la<br>pointe Virgin.<br>47 18 53.4<br>053 57 56.3 | Fl R    | 4s    | ..... | ..... | Rouge, marquée "A8".   | À longueur d'année.<br><br>Carte:4841   |

CÔTE DE TERRE-NEUVE-ET-LABRADOR - Livre des feux, des bouées et des signaux de brume

| No.                  | Nom  | Position<br>-----<br>Latitude N.<br>Longitude W.                                 | Caractéristiques<br>du feu | Hauteur<br>focale<br>en m.<br>au-<br>dessus<br>de l'eau | Portée<br>Nomi-<br>nale | Description<br>-----<br>Hauteur en mètres<br>au-dessus<br>du sol                            | Remarques<br>-----<br>Signaux de brume  |                                       |
|----------------------|--|--|----------------------------|---|-------------------------|---|---|---------------------------------------|
| <b>PLACENTIA BAY</b> |  |  |                            |   |                         |   |   |                                       |
| 28                   | Argentia Harbour –<br>Bouée lumineuse<br>A10         | 47 18 03.4<br>053 58 19.3  | Fl R 4s                    | .....   | .....                   | Rouge, marquée "A10".   | À longueur d'année.<br><br>Carte:4841   |                                       |
| 28.1                 | Argentia Harbour –<br>Bouée lumineuse<br>A13         | 47 17 26.4<br>053 59 05.2  | Fl G 4s                    | .....   | .....                   | Espar verte, marquée<br>"A13".  | À longueur d'année.<br><br>Carte:4841<br>Éd. 10/19 (N19-061)  |                                       |
| 28.2                 | Argentia Fleet<br>Dock, quai                         | 47 17 52.2<br>053 58 57.5  | Fl Y 4s                    | .....   | 3                       | Mât cylindrique.<br>2.1   | Aide privée.<br>À longueur d'année.<br><br>Carte:4841   |                                       |
| 29<br>H410           | Argentia Harbour –<br>alignement                     | Sur le rivage,<br>extrémité SW. de<br>l'anse Sandy.<br>47 17 11.1<br>053 59 36.5 | F G                        | .....   | 8.6                     | 14  | Tour à claire-voie carrée,<br>marque de jour rouge,<br>bande verticale blanche.<br>6.4                    | À longueur d'année.                   |
| 30<br>H410.1         |  | 228° 233.8m<br>du feu antérieur.   | F G                        | .....   | 15.6                    | 14  | Tour à claire-voie carrée,<br>marque de jour rouge,<br>bande verticale blanche.<br>12.4                   | À longueur d'année.<br><br>Carte:4841 |
| 36                   | Fox Harbour –<br>Bouée lumineuse<br>extérieure AF2   | 47 19 12.1<br>053 55 20.6  | Fl R 4s                    | .....   | .....                   | Espar rouge, marquée<br>"AF2".  | À longueur d'année.<br><br>Carte:4841   |                                       |
| 36.2                 | Fox Harbour –<br>Bouée lumineuse<br>intérieure AF4   | 47 19 11.4<br>053 55 17.9  | Fl R 4s                    | .....   | .....                   | Espar rouge, marquée<br>"AF4".  | À longueur d'année.<br><br>Carte:4841   |                                       |
| 36.3                 | Fox Harbour –<br>Bouée lumineuse<br>AF5              | 47 19 11<br>053 55 14.4  | Fl G 4s                    | .....   | .....                   | Espar verte, marquée<br>"AF5".  | À longueur d'année.<br><br>Carte:4841   |                                       |
| 37                   | Fox Island   | À l'entrée de Long<br>Harbour.<br>47 21 16.9<br>053 59 43.9                      | Fl W 6s                    | .....   | 8                       | Tour à claire-voie carrée,<br>marque de jour<br>rectangulaire rouge et<br>blanc.            | Lum. 1 s; obs. 5 s.<br>En opération 24 h.<br>À longueur d'année.<br><br>Carte:4841<br>Éd. 03/22 (N21-269) |                                       |
| 37.4                 | Fish Rocks –<br>Bouée lumineuse<br>cardinale Sud ELH | 47 22 26.2<br>054 00 54.8  | Q(6)<br>+LFl W 15s         | .....   | .....                   | Jaune et noire, marquée<br>"ELH".   | À longueur d'année.<br><br>Carte:4622<br>Éd. 04/10 (N10-015)  |                                       |
| 37.45                | Tim Barrett Rock –<br>Bouée lumineuse<br>EL2         | Long Harbour.<br>47 24 29.9<br>053 52 35.6                                       | Fl R 4s                    | .....   | .....                   | Rouge, marquée "EL2".   | En opération 24 h.<br>À longueur d'année.<br><br>Carte:4617<br>Éd. 02/21 (N20-102)<br>Éd. 11/23 (N23-220) |                                       |
| 37.5<br>H0400.4      | Shag Rocks, feu                                      | Long Harbour.<br>47 24 38.5<br>053 54 45.9                                       | Fl W 4s                    | 12.8  | 5                       | Tour à claire-voie carrée,<br>marque de jour<br>rectangulaire rouge et<br>blanc.<br><br>4.3 | Lum. 1 s; obs. 3 s.<br>À longueur d'année.<br><br>Carte:4617<br>Éd. 03/23 (N23-016)                       |                                       |

CÔTE DE TERRE-NEUVE-ET-LABRADOR - Livre des feux, des bouées et des signaux de brume

| No.                  | Nom  | Position<br>-----<br>Latitude N.<br>Longitude W. | Caractéristiques<br>du feu | Hauteur<br>focale<br>en m.<br>au-<br>dessus<br>de l'eau | Portée<br>Nomi-<br>nale | Description<br>-----<br>Hauteur en mètres<br>au-dessus du sol | Remarques<br>-----<br>Signaux de brume  |
|----------------------|--|--|----------------------------|---|-------------------------|---|---|
| <b>PLACENTIA BAY</b> |  |  |                            |   |                         |   |   |
| 37.509               | Mount Arlington,<br>quai   | 47 25 39.3<br>053 51 44                          | Fl G 4s                    | .....   | 2                       | Mât cylindrique.  | À longueur d'année.<br><br>Carte:4617<br>Éd. 11/09 (N09-042)  |
| 37.51                | Chance Rock –<br>Bouée lumineuse<br>PFH5                         | Fair Haven.<br>47 31 43.2<br>053 54 06.6         | Fl G 4s                    | .....   | .....                   | Espar verte, marquée<br>"PFH5".                               | En opération 24 h.<br>À longueur d'année.<br><br>Carte:4617<br>Éd. 03/15 (N15-002)<br>Éd. 11/17 (N17-070)<br>Éd. 01/18 (N17-085)<br>Éd. 10/19 (N19-065) |
| 37.52<br>H0400.2     | Fair Haven, feu du<br>brise-lames                                | 47 31 54.9<br>053 53 55.8                        | Fl G 4s                    | .....   | 2                       | Mât.  | Lum. 1 s; obs. 3 s.<br>À longueur d'année.<br><br>Carte:4617<br>Éd. 01/18 (N17-086)<br>Éd. 03/23 (N23-011)  |
| 37.6                 | Coopers Ledge –<br>Bouée lumineuse<br>PFH1                       | 47 31 28.3<br>053 56 02.8                        | Fl G 4s                    | .....   | .....                   | Verte, marquée "PFH1".  | À longueur d'année.<br><br>Carte:4617   |
| 37.7                 | Big Shoal – Bouée<br>lumineuse PFH2                              | 47 31 24<br>053 56 21                            | Fl R 4s                    | .....   | .....                   | Rouge, marquée "PFH2".  | À longueur d'année.<br><br>Carte:4617   |
| 38                   | Little Harbour East<br>– Bouée lumineuse<br>EE                   | 47 38 21.6<br>053 57 40.3                        | Fl(2) W 5s                 | .....   | .....                   | Noir, rouge et noir,<br>marquée "EE".                         | En opération 24 h.<br>À longueur d'année.<br><br>Carte:4839<br>Éd. 07/09 (N09-013)<br>Éd. 12/22 (N22-279)   |
| 38.08                | Little Harbour East<br>Outer Point –<br>Bouée lumineuse<br>EE3   | 47 38 20.2<br>053 56 17.2                        | Fl G 4s                    | .....   | .....                   | Espar verte, marquée<br>"EE3".                                | À longueur d'année.<br><br>Carte:4839<br>Éd. 07/09 (N09-011)  |
| 38.09                | Little Harbour East<br>Inner – Bouée<br>lumineuse EE4            | 47 38 29.5<br>053 56 09.3                        | Fl R 4s                    | .....   | .....                   | Espar rouge, marquée<br>"EE4".                                | À longueur d'année.<br><br>Carte:4839   |
| 38.1<br>H0397.3      | Little Harbour<br>East, feu du quai                              | 47 38 32.8<br>053 56 10.6                        | Fl G 4s                    | .....   | 2                       | Mât.  | Lum. 1 s; obs. 3 s.<br>À longueur d'année.<br><br>Carte:4839<br>Éd. 09/21 (N21-107)   |
| 38.2                 | Barachois Head –<br>Bouée lumineuse<br>EC1                       | 47 48 15<br>054 00 40.5                          | Fl G 4s                    | .....   | .....                   | Espar verte, marquée<br>"EC1".                                | À longueur d'année.<br><br>Carte:4839   |
| 38.5                 | Little Southern<br>Harbour – Bouée<br>lumineuse ES               | Southern Harbour.<br>47 41 52.3<br>053 58 37.0   | Mo(A) W 6s                 | .....   | .....                   | Bandes verticales rouges<br>et blanches, marquée<br>"ES".     | À longueur d'année.<br><br>Carte:4839<br>Éd. 12/22 (N22-270)  |
| 38.55                | Great Southern<br>Harbour, haut-fond<br>– Bouée<br>lumineuse EGS | Southern Harbour.<br>47 43 39.0<br>053 58 20.0   | VQ(9) W 10s                | .....   | .....                   | Espar jaune, noir et jaune,<br>marquée "EGS".                 | En opération 24 h.<br>À longueur d'année.<br><br>Carte:4839<br>Éd. 11/19 (N19-078)  |

CÔTE DE TERRE-NEUVE-ET-LABRADOR - Livre des feux, des bouées et des signaux de brume

| No.                  | Nom  | Position<br>-----<br>Latitude N.<br>Longitude W.        | Caractéristiques<br>du feu |   |     | Hauteur<br>focale<br>en m.<br>au-<br>dessus<br>de l'eau | Portée<br>Nomi-<br>nale | Description<br>-----<br>Hauteur en mètres<br>au-dessus<br>du sol                          | Remarques<br>-----<br>Signaux de brume  |
|----------------------|--|---|----------------------------|---|-----|---|-------------------------|---|---|
| <b>PLACENTIA BAY</b> |  |   |                            |   |     |   |                         |   |   |
| 38.56<br>H0396.5     | Little Southern<br>Harbour – Feu du<br>brise-lames       | Southern Harbour.<br>47 43 07.8<br>053 57 46.3          | FI                         | G | 4s  | .....   | 2                       | Mât.<br>2.6   | Lum. 1 s; obs. 3 s.<br>En opération 24 h.<br>À longueur d'année.                |
|                      |  |   |                            |   |     |   |                         |   | Carte:4839<br>Éd. 10/09 (N09-005)<br>Éd. 01/11 (N10-066)<br>Éd. 09/21 (N21-120) |
| 38.62                | Williams Rock –<br>Bouée à cloche<br>lumineuse EW1       | NW de Bread<br>Island.<br>47 43 33<br>054 06 57         | FI                         | G | 4s  | .....   | .....                   | Verte, marquée "EW1".   | À longueur d'année.   |
|                      |  |   |                            |   |     |   |                         |   | Carte:4839<br>Éd. 06/11 (N11-031)   |
| 38.65                | Big Shoal, Sud –<br>Bouée lumineuse<br>EW2               | Come By Chance.<br>47 46 12.0<br>054 05 48.0            | FI                         | R | 4s  | .....   | .....                   | Rouge, marquée "EW2".   | En opération 24 h.<br>À longueur d'année.                                       |
|                      |  |   |                            |   |     |   |                         |   | Carte:4839<br>Éd. 01/21 (N20-097)   |
| 38.67                | Big Shoal – Bouée<br>lumineuse<br>cardinale Ouest<br>EWC | Come By Chance.<br>47 47 34.5<br>054 06 24.5            | Q(9)                       | W | 15s | .....   | .....                   | Jaune, noir et jaune,<br>marquée "EWC".   | En opération 24 h.<br>À longueur d'année.                                       |
|                      |  |   |                            |   |     |   |                         |   | Carte:4839<br>Éd. 01/21 (N20-101)   |
| 38.7<br>H0396        | Arnold's Cove, feu<br>du brise-lames                     | 47 45 31.3<br>053 59 28.3                               | FI                         | R | 4s  | 4.5   | 4                       | Mât.<br>2.4   | À longueur d'année.   |
|                      |  |   |                            |   |     |   |                         |   | Carte:4839<br>Éd. 10/18 (N18-057)   |
| 38.75                | Arnold's Cove –<br>Bouée lumineuse<br>intérieure EA2     | 47 45 31.7<br>053 59 36.5                               | Q                          | R | 1s  | .....   | .....                   | Espar rouge, marquée<br>"EA2".  | En opération 24 h.<br>À longueur d'année.                                       |
|                      |  |   |                            |   |     |   |                         |   | Carte:4839<br>Éd. 10/18 (N18-062)   |
| 38.8                 | Arnolds Cove –<br>Bouée lumineuse<br>EA                  | 47 44 47<br>054 00 50                                   | Mo(A)                      | W | 6s  | .....   | .....                   | Bandes verticales rouges<br>et blanches, marquée<br>"EA".                                 | À longueur d'année.   |
|                      |  |   |                            |   |     |   |                         |   | Carte:4839  |
| 39<br>H394           | Bordeaux Island  | Côté SW. de l'île.<br>47 44 29.6<br>054 01 53.4         | FI                         | W | 6s  | 26.5  | 5                       | Tour à claire-voie carrée,<br>marque de jour<br>rectangulaire rouge et<br>blanche.<br>4.3 | Lum. 0.5 s; obs. 5.5 s.<br>À longueur d'année.                                  |
|                      |  |   |                            |   |     |   |                         |   | Carte:4839  |
| 39.1                 | Big Shoal – Bouée<br>à cloche<br>lumineuse E9            | NW. de Bordeaux<br>Island.<br>47 45 21.5<br>054 04 15.6 | FI                         | G | 4s  | .....   | .....                   | Verte, marquée "E9".  | À longueur d'année.   |
|                      |  |   |                            |   |     |   |                         |   | Carte:4839<br>Éd. 03/11 (N10-016)   |
| 39.2                 | Whiffen Head –<br>Bouée lumineuse<br>E10                 | 47 46 10<br>054 02 02.5                                 | FI                         | R | 4s  | .....   | .....                   | Rouge, marquée "E10".   | À longueur d'année.   |
|                      |  |   |                            |   |     |   |                         |   | Carte:4839<br>Éd. 02/15 (N14-071)   |
| 39.3                 | Come By Chance<br>– Bouée à cloche<br>lumineuse E11      | 47 46 54<br>054 03 05                                   | FI                         | G | 4s  | .....   | .....                   | Verte, marquée "E11".   | À longueur d'année.   |
|                      |  |   |                            |   |     |   |                         |   | Carte:4839  |



CÔTE DE TERRE-NEUVE-ET-LABRADOR - Livre des feux, des bouées et des signaux de brume

| No.                  | Nom  | Position<br>-----<br>Latitude N.<br>Longitude W.            | Caractéristiques<br>du feu |   |       | Hauteur<br>focale<br>en m.<br>au-<br>dessus<br>de l'eau | Portée<br>Nomi-<br>nale | Description<br>-----<br>Hauteur en mètres<br>au-dessus du sol                           | Remarques<br>-----<br>Signaux de brume                        |
|----------------------|--|---|----------------------------|---|-------|---|-------------------------|---|---|
| <b>PLACENTIA BAY</b> |  |   |                            |   |       |   |                         |   |   |
| 39.31                | <i>The Ground<br/>(Come by Chance)<br/>- Bouée<br/>lumineuse E14</i> | À l'Ouest de la<br>plage Long.<br>47 47 39.7<br>054 01 02.5 | FI                         | R | 4s    | .....   | .....                   | Rouge, marquée "E14".   | À longueur d'année.   |
|                      |  |   |                            |   |       |   |                         |   | Carte:4839  |
| 39.4                 | <i>Fox Head - Bouée<br/>lumineuse E12</i>                            | Come By Chance.<br>47 47 24.7<br>054 01 31.7                | Q                          | R | 1s    | .....   | .....                   | Rouge, marquée "E12".   | À longueur d'année.   |
|                      |  |   |                            |   |       |   |                         |   | Carte:4839<br>Éd. 04/10 (N10-014)                             |
| 39.41<br>H394.5      | <b>Come By Chance<br/>Harbour -<br/>alignement</b>                   | 47 48 44<br>054 00 27.1                                     | F                          | W | ..... | 29.9  | 27                      | Tour à claire-voie, marque<br>de jour rouge, bande<br>verticale blanche.<br>20.0        | À longueur d'année.   |
| 39.42<br>H394.51     |  | 039°57' 484.3m<br>du feu antérieur.                         | F                          | W | ..... | 61.6  | 27                      | Tour à claire-voie carrée,<br>marque de jour rouge,<br>bande verticale blanche.<br>20.0 | À longueur d'année.   |
|                      |  |   |                            |   |       |   |                         |   | Carte:4839  |
| 39.7<br>H0391        | North Harbour, feu<br>du quai  | 47 50 45.4<br>054 05 47.7                                   | FI                         | G | 4s    | 4.9   | 4                       | Mât.<br>2.4   | Lum. 1 s; obs. 3 s.<br>Saisonnier.                            |
|                      |  |   |                            |   |       |   |                         |   | Carte:4839<br>Éd. 12/11 (N11-084)<br>Éd. 07/18 (N18-040, 041) |
| 40<br>H0390          | North Harbour<br>Point, feu  | North Harbour.<br>47 49 14.0<br>054 05 52.7                 | FI                         | W | 5s    | 11.8  | 5                       | Tour à claire-voie carrée,<br>marque de jour<br>rectangulaire rouge et<br>blanc.<br>4.3 | Lum. 1 s; obs. 4 s.<br>Saisonnier.                            |
|                      |  |   |                            |   |       |   |                         |   | Carte:4839<br>Éd. 10/21 (N21-108)<br>Éd. 10/23 (N23-132)      |
| 40.5<br>H0391.5      | Garden Cove, feu<br>du quai  | 47 51 03.0<br>054 09 31.0                                   | FI                         | R | 4s    | .....   | 5                       | Mât.  | À longueur d'année.   |
|                      |  |   |                            |   |       |   |                         |   | Carte:4839<br>Éd. 07/19 (N19-029)                             |
| 42<br>H388           | Sound Island Point   | Extrémité Sud de la<br>pointe.<br>47 47 21<br>054 10 01.7   | FI                         | W | 4s    | 10.4  | 5                       | Tour à claire-voie, marque<br>de jour rectangulaire rouge<br>et blanche.<br>5.8         | À longueur d'année.   |
|                      |  |   |                            |   |       |   |                         |   | Carte:4839  |
| 43                   | <i>Bread Island Shoal<br/>- Bouée à cloche<br/>lumineuse E7</i>      | 47 43 41.2<br>054 04 08.8                                   | Q                          | G | 1s    | .....   | .....                   | Verte, marquée "E7".  | À longueur d'année.   |
|                      |  |   |                            |   |       |   |                         |   | Carte:4839<br>Éd. 04/10 (N10-013)                             |
| 43.5                 | <i>Coombes Rock -<br/>Bouée à sifflet<br/>lumineuse E6</i>           | 47 42 38.8<br>054 02 19.8                                   | FI                         | R | 4s    | .....   | .....                   | Rouge, marquée "E6".  | À longueur d'année.   |
|                      |  |   |                            |   |       |   |                         |   | Carte:4839  |
| 43.7                 | Haystack Point   | 47 38 53.4<br>054 03 25.8                                   | FI                         | W | 6s    | 18.7  | 5                       | Tour à claire-voie carrée,<br>marque de jour<br>rectangulaire rouge et<br>blanche.      | Lum. 0.5 s; obs. 5.5 s.<br>À longueur d'année.                |
|                      |  |   |                            |   |       |   |                         |   | Carte:4839<br>Éd. 08/10 (N10-039)                             |

CÔTE DE TERRE-NEUVE-ET-LABRADOR - Livre des feux, des bouées et des signaux de brume

| No. | Nom | Position<br>-----<br>Latitude N.<br>Longitude W. | Caractéristiques<br>du feu |  |  | Hauteur<br>focale<br>en m.<br>au-<br>dessus<br>de l'eau | Portée<br>Nomi-<br>nale | Description<br>-----<br>Hauteur en mètres<br>au-dessus du sol | Remarques<br>-----<br>Signaux de brume |
|-----|-----|--|----------------------------|--|--|---|-------------------------|---|--|
|-----|-----|--|----------------------------|--|--|---|-------------------------|---|--|

**PLACENTIA BAY**

|              |  |   |      |   |     |       |       |   |   |
|--------------|--|---|------|---|-----|-------|-------|---|---|
| 44<br>H397   | Long Island Point  | Extrémité Nord de<br>l'île Long.<br>47 41 42<br>054 04 50   | FI   | W | 4s  | 15.2  | 5     | Tour à claire-voie carrée,<br>marque de jour<br>rectangulaire rouge et<br>blanche.<br><br>4.7 | À longueur d'année.<br><br><br><b>Carte:4839</b>  |
| 44.09        | Davis Cove, feu du<br>quai   | 47 38 09.1<br>054 20 24.5                                   | FI   | Y | 5s  | ..... | 4     | Tour tubulaire.   | Lum. 1 s; obs. 4 s.<br>En opération 24 h.<br>À longueur d'année.<br><br><b>Carte:4839</b><br><b>Éd. 10/22 (N22-138)</b><br><b>Éd. 12/23</b> |
| 44.1         | Tobin's Point  | 47 42 48<br>054 12 24                                       | FI   | W | 3s  | 6.6   | 5     | Mât carré, marque de jour<br>rectangulaire rouge et<br>blanche.<br><br>4.7                    | Lum. 0.5 s; obs. 2.5 s.<br>À longueur d'année.<br><br><b>Carte:4839</b>   |
| 44.4         | La Plante Sunker<br>– Bouée<br>lumineuse<br>cardinale Ouest<br>PLS | 47 45 15.5<br>054 13 33.1                                   | Q(9) | W | 15s | ..... | ..... | Espar jaune, noire et<br>jaune, marquée "PLS".  | À longueur d'année.<br><br><b>Carte:4839</b><br><b>Éd. 06/10 (N10-016)</b>  |
| 44.5         | Haystack Bank –<br>Bouée à sifflet<br>lumineuse E4                 | 47 36 59.7<br>054 00 53.2                                   | FI   | R | 4s  | ..... | ..... | Rouge, marquée "E4".  | À longueur d'année.<br><br><b>Carte:4839</b>  |
| 44.8         | Buffett Bank –<br>Bouée à cloche<br>lumineuse E3                   | À l'Est de Buffett<br>Harbour.<br>47 31 56.5<br>054 01 45.7 | FI   | G | 4s  | ..... | ..... | Verte, marquée "E3".  | À longueur d'année.<br><br><b>Carte:4617</b><br><b>Éd. 03/11 (N10-016)</b>  |
| 45<br>H398   | Harbour Buffet   | Sur l'île Buffet.<br>47 31 35<br>054 03 02                  | FI   | W | 3s  | 14.6  | 5     | Tour à claire-voie carrée,<br>marque de jour<br>rectangulaire rouge et<br>blanche.<br><br>4.9 | Lum. pér. 3 s.<br>À longueur d'année.<br><br><b>Carte:4617</b>  |
| 45.2<br>H399 | Ironskull Rock   | À l'Est de Great<br>Seal Island.<br>47 27 28<br>054 04 32   | FI   | G | 6s  | 10.4  | 4     | Tour à claire-voie carrée.<br><br>7.6   | Lum. 0.5 s; obs. 5.5 s.<br>À longueur d'année.<br><br><b>Carte:4617</b><br><b>Éd. 01/11 (N10-066)</b>                                       |
| 49<br>H0400  | Red Island, feu  | 47 23 58.0<br>054 08 44.0                                   | FI   | W | 5s  | 16.1  | 5     | Tour à claire-voie carrée,<br>marque de jour<br>rectangulaire rouge et<br>blanc.<br><br>4.3   | Lum. 1 s; obs. 4 s.<br>Saisonnier.<br><br><b>Carte:4617</b><br><b>Éd. 03/23 (N23-018)</b><br><b>Éd. 09/23 (N23-120)</b>                     |
| 49.1         | Red Island –<br>Bouée lumineuse<br>intérieure ER5                  | 47 23 56.5<br>054 09 02.5                                   | FI   | G | 4s  | ..... | ..... | Espar verte, marquée<br>"ER5".  | À longueur d'année.<br><br><b>Carte:4617</b><br><b>Éd. 11/15 (N15-073)</b><br><b>Éd. 11/19 (N19-110)</b><br><b>Éd. 01/21 (N20-100)</b>      |
| 49.12        | Red Island –<br>Bouée lumineuse<br>centrale ER3                    | 47 23 51.6<br>054 08 51.6                                   | FI   | G | 4s  | ..... | ..... | Espar verte, marquée<br>"ER3".  | À longueur d'année.<br><br><b>Carte:4617</b><br><b>Éd. 12/15 (N15-064)</b><br><b>Éd. 11/19 (N19-109)</b><br><b>Éd. 01/21 (N20-099)</b>      |

CÔTE DE TERRE-NEUVE-ET-LABRADOR - Livre des feux, des bouées et des signaux de brume

| No.                  | Nom  | Position<br>-----<br>Latitude N.<br>Longitude W.          | Caractéristiques<br>du feu |   | Hauteur<br>focale<br>en m.<br>au-<br>dessus<br>de l'eau | Portée<br>Nomi-<br>nale | Description<br>-----<br>Hauteur en mètres<br>au-dessus du sol                             | Remarques<br>-----<br>Signaux de brume   |
|----------------------|--|---|----------------------------|---|---|-------------------------|---|--|
| <b>PLACENTIA BAY</b> |  |   |                            |   |   |                         |   |  |
| 49.2<br>H0387        | West Head, feu   | Merashen Island.<br>47 24 09.8<br>054 21 48.8             | FI                         | W | 4s  | 18.6                    | 8 Mât.<br>2.4   | Lum. 1 s; obs. 3 s.<br>À longueur d'année.<br><br>Carte:4619<br>Éd. 10/21 (N21-106)  |
| 49.3                 | Red Island –<br>Bouée lumineuse<br>extérieure ER1            | 47 23 45.0<br>054 08 47.0                                 | FI                         | G | 4s  | .....                   | ..... Espar verte, marquée<br>"ER1".  | À longueur d'année.<br><br>Carte:4617<br>Éd. 11/19 (N19-108)<br>Éd. 01/21 (N20-098)  |
| 49.4                 | Merashen<br>Harbour – Bouée<br>lumineuse<br>extérieure PH2   | 47 24 22.2<br>054 21 23                                   | FI                         | R | 4s  | .....                   | ..... Espar rouge, marquée<br>"PH2".  | À longueur d'année.<br><br>Carte:4619  |
| 49.41                | Isle Valen – Bouée<br>lumineuse PV1                          | 47 28 21.0<br>054 23 33.6                                 | FI                         | G | 4s  | .....                   | ..... Espar verte, marquée<br>"PV1".  | Saisonnier.<br><br>Carte:4619<br>Éd. 10/19 (N19-070)   |
| 49.42                | Isle Valen – Bouée<br>lumineuse PV2                          | 47 28 18.9<br>054 23 28.8                                 | FI                         | R | 4s  | .....                   | ..... Espar rouge, marquée<br>"PV2".  | Saisonnier.<br><br>Carte:4619<br>Éd. 10/19 (N19-071)   |
| 49.44                | Merashen<br>Harbour – Bouée<br>lumineuse<br>intérieure PH4   | 47 24 28.3<br>054 21 21.2                                 | FI                         | R | 4s  | .....                   | ..... Espar rouge, marquée<br>"PH4".  | Saisonnier.<br><br>Carte:4619<br>Éd. 08/11 (N11-047)<br>Éd. 04/21 (N21-008)  |
| 49.5                 | Merashen<br>Harbour – Bouée<br>lumineuse de mi-<br>chenal PH | 47 23 25.8<br>054 22 15.5                                 | Mo(A)                      | W | 6s  | .....                   | ..... Bandes verticales rouges<br>et blanches, marquée<br>"PH".                           | À longueur d'année.<br><br>Carte:4619<br>Éd. 12/22 (N22-291)   |
| 49.8<br>H0384        | Little Paradise<br>Pointe, feu                               | Au N. de Marticot<br>Island.<br>47 21 05.0<br>054 34 50.0 | FI                         | W | 4s  | 8.8                     | 5 Tour à claire-voie carrée,<br>marque de jour<br>rectangulaire rouge et<br>blanc.<br>4.3 | Lum. 1 s, obs. 3 s.<br>À longueur d'année.<br><br>Carte:4622<br>Éd. 09/22 (N22-164)  |
| 50<br>H0386          | <b>Marticot Island –<br/>Station de phare</b>                | 47 19 36.8<br>054 34 52.8                                 | FI                         | W | 4s  | 27.4                    | 17 Tour à claire-voie carrée,<br>marque de jour rouge et<br>blanc.                        | Lum. 1 s; obs. 3 s.<br>Visible de 227° à 075° par l'W et le<br>N.<br>À longueur d'année.<br><br>Carte:4622<br>Éd. 04/22 (N21-128,<br>N22-043, 044) |
| 51                   | Bingham Shoal –<br>Bouée à sifflet<br>lumineuse PT           | Au large de l'île<br>Jude.<br>47 14 36<br>054 44 54       | FI<br>(2+1)                | G | 6s  | .....                   | ..... Verte, rouge et verte,<br>marquée "PT".   | À longueur d'année.<br><br>Carte:4624  |
| 51.5<br>H0386.1      | Church Yard Gut,<br>feu                                      | Au N. de Marticot<br>Island.<br>47 20 50.2<br>054 35 58.7 | FI                         | G | 4s  | 5.8                     | 4 Tour à claire-voie carrée,<br>marque de jour<br>rectangulaire vert et blanc.<br>4.9     | Saisonnier.<br><br>Carte:4622<br>Éd. 09/22 (N22-176)   |

CÔTE DE TERRE-NEUVE-ET-LABRADOR - Livre des feux, des bouées et des signaux de brume

| No. | Nom | Position<br>-----<br>Latitude N.<br>Longitude W. | Caractéristiques<br>du feu | Hauteur<br>focale<br>en m.<br>au-<br>dessus<br>de l'eau | Portée<br>Nomi-<br>nale | Description<br>-----<br>Hauteur en mètres<br>au-dessus<br>du sol | Remarques<br>-----<br>Signaux de brume |
|-----|-----|--|----------------------------|---|-------------------------|--|--|
|-----|-----|--|----------------------------|---|-------------------------|--|--|

**PLACENTIA BAY**

|                         |  |   |                  |       |       |   |   |
|-------------------------|--|---|------------------|-------|-------|---|---|
| 51.6<br><i>H0386.2</i>  | Graveyard Point,<br>feu                                      | Au N. de Marticot.<br>47 20 52.6<br>054 35 55.6 | FI R 4s          | 3.7   | 3     | Mât.<br>2.4   | Lum. 1 s; obs. 3 s.<br>À longueur d'année.<br><br><b>Carte:4622</b><br><b>Éd. 11/21 (N21-103)</b>   |
| 51.65                   | <i>Wharf Rock –<br/>Bouée lumineuse<br/>PS2</i>              | 47 23 43.3<br>054 34 40.1                       | FI R 4s          | ..... | ..... | Espar rouge, marquée<br>"PS2".  | À longueur d'année.<br><br><b>Carte:4619</b>  |
| 51.66                   | <i>Monkstown –<br/>Bouée lumineuse<br/>PQ3</i>               | 47 34 52<br>054 25 56                           | FI G 4s          | ..... | ..... | Espar verte, marquée<br>"PQ3".  | À longueur d'année.<br><br><b>Carte:4619</b><br><b>Éd. 06/12 (N12-010)</b>  |
| 51.68<br><i>H0382.4</i> | Monkstown, feu du<br>quai                                    | Port de Monkstown.<br>47 34 44.3<br>054 25 45.2 | FI Y 4s          | 4.0   | 2     | Mât cylindrique.<br>2.4   | Lum. 1 s; obs. 3 s.<br>Saisonnier.<br><br><b>Carte:4619</b><br><b>Éd. 06/12 (N12-012)</b><br><b>Éd. 11/17 (N17-051)</b><br><b>Éd. 07/19 (N19-024)</b> |
| 51.69                   | Southeast Bight<br>Point                                     | 47 23 43<br>054 35 15                           | Q R 1s           | 25.0  | 4     | Tour à claire-voie carrée,<br>marque de jour<br>rectangulaire rouge et<br>blanche.<br>3.7 | À longueur d'année.<br><br><b>Carte:4619</b>  |
| 51.7                    | Southeast Bight,<br>quai                                     | 47 23 41.5<br>054 34 39.7                       | FI R 4s          | 4.0   | 4     | Mât cylindrique.<br>2.6   | À longueur d'année.<br><br><b>Carte:4622</b>  |
| 52<br><i>H0380</i>      | Long Island, feu   | 47 17 53.1<br>054 42 14.5                       | FI W 4s          | 72.7  | 7     | Tour à claire-voie carrée.<br>8.5   | Lum. 1 s; obs. 3 s.<br>À longueur d'année.<br><br><b>Carte:4615</b><br><b>Éd. 10/21 (N21-104)</b>   |
| 53<br><i>H0382</i>      | Petit Forte, feu   | 47 23 09.5<br>054 39 27.8                       | FI W 4s          | 11.5  | 7     | Tour à claire-voie carrée,<br>marque de jour<br>rectangulaire rouge et<br>blanc.<br>4.6   | Lum. 1 s; obs. 3 s.<br>À longueur d'année.<br><br><b>Carte:4615</b><br><b>Éd. 10/21 (N21-105)</b>   |
| 53.29                   | <i>Petite Forte –<br/>Bouée lumineuse<br/>PE5</i>            | 47 22 57.5<br>054 38 58.3                       | FI G 4s          | ..... | ..... | Espar verte, marquée<br>"PE5".  | À longueur d'année.<br><br><b>Carte:4615</b><br><b>Éd. 10/19 (N19-077)</b>  |
| 53.3                    | <i>Petit Forte –<br/>Bouée lumineuse<br/>extérieure PE</i>   | 47 23 23.4<br>054 39 39.6                       | FI G 6s<br>(2+1) | ..... | ..... | Espar verte, rouge et verte,<br>marquée "PE".   | À longueur d'année.<br><br><b>Carte:4615</b><br><b>Éd. 06/10 (N10-016)</b><br><b>Éd. 10/11 (N11-075)</b>  |
| 53.4                    | <i>Petite Forte –<br/>Bouée lumineuse<br/>intérieure PE7</i> | 47 23 46.1<br>054 39 51.7                       | Q G 1s           | ..... | ..... | Espar verte, marquée<br>"PE7".  | À longueur d'année.<br><br><b>Carte:4615</b><br><b>Éd. 03/11 (N10-016)</b><br><b>Éd. 09/19 (N19-076)</b>  |

CÔTE DE TERRE-NEUVE-ET-LABRADOR - Livre des feux, des bouées et des signaux de brume

| No. | Nom | Position    |              | Caractéristiques du feu |  |  | Hauteur focale en m. au-dessus de l'eau | Portée Nominale | Description                        |  | Remarques |
|-----|-----|-------------|--------------|-------------------------|--|--|---|-----------------|------------------------------------|--|-----------|
|     |     | Latitude N. | Longitude W. |                         |  |  |   |                 | Hauteur en mètres au-dessus du sol |  |           |

**PLACENTIA BAY**

|                |  |   |    |   |    |       |       |   |     |  |   |
|----------------|--|---|----|---|----|-------|-------|---|-----|--|---|
| 53.5<br>H0381  | Petite Forte, feu du quai                    | 47 23 48.7<br>054 40 03.3                 | FI | R | 4s | 2.7   | 3     | Mât.  | 2.6 | Lum. 1 s; obs. 3 s.<br>À longueur d'année.                       | <b>Carte:4615</b><br><b>Éd. 07/19 (N19-025)</b>   |
| 53.93          | Washball Rock – Bouée lumineuse PD8          | 47 18 41.8<br>054 47 45.5                 | FI | R | 4s | ..... | ..... | Espar rouge, marquée "PD8".   |     | À longueur d'année.  | <b>Carte:4615</b>   |
| 54<br>H0379.7  | Oderin Harbour, feu de l'entrée              | 47 17 39.9<br>054 49 17.6                 | FI | W | 4s | 11.9  | 5     | Tour à claire-voie carrée, marque de jour rectangulaire rouge et blanc.   |     | Lum. 1 s; obs. 3 s.<br>À longueur d'année.                       | <b>Carte:4615</b><br><b>Éd. 10/21 (N21-121)</b>   |
| 55             | Steering Rock                                | Sur le rocher.<br>47 21 20<br>054 53 18.6 | FI | G | 4s | 5.5   | 4     | Tour à claire-voie carrée, marque de jour rectangulaire verte et blanche. | 3.8 | À longueur d'année.  | <b>Carte:4615</b>   |
| 55.11          | Lance Cove – Bouée lumineuse extérieure PJL1 | 47 17 59.3<br>054 48 01.5                 | FI | G | 4s | ..... | ..... | Espar verte, marquée "PJL1".  |     | Saisonnier.  | <b>Carte:4615</b>   |
| 55.12          | Lance Cove – Bouée lumineuse intérieure PJJ2 | 47 18 03.7<br>054 48 02.6                 | FI | R | 4s | ..... | ..... | Espar rouge, marquée "PJJ2".  |     | Saisonnier.  | <b>Carte:4615</b>   |
| 55.16          | Fish Rock – Bouée lumineuse PJJ2             | 47 15 54<br>054 50 46.2                   | FI | R | 4s | ..... | ..... | Espar rouge, marquée "PJJ2".  |     | Saisonnier.  | <b>Carte:4624</b>   |
| 55.19          | Parkers Cove – Bouée lumineuse PJP2          | 47 23 33.5<br>054 51 07.2                 | FI | R | 4s | ..... | ..... | Espar rouge, marquée "PJP2".  |     | À longueur d'année.  | <b>Carte:4615</b><br><b>Éd. 09/17 (N17-032)</b>   |
| 55.2           | Baine Harbour – Bouée lumineuse PJ2          | 47 21 30.6<br>054 53 17.1                 | FI | R | 4s | ..... | ..... | Espar rouge, marquée "PJ2".   |     | Saisonnier (en place à longueur d'année).                        | <b>Carte:4615</b><br><b>Éd. 11/19 (N19-106)</b>   |
| 55.3           | Baine Harbour – Bouée lumineuse PJ5          | 47 21 38.8<br>054 53 27.5                 | FI | G | 4s | ..... | ..... | Espar verte, marquée "PJ5".   |     | Saisonnier (en place à longueur d'année).                        | <b>Carte:4615</b><br><b>Éd. 03/22 (N22-013)</b>   |
| 55.4           | Baine Harbour – Bouée lumineuse PJ4          | 47 21 39.5<br>054 53 24.4                 | FI | R | 4s | ..... | ..... | Espar rouge, marquée "PJ4".   |     | Saisonnier (en place à longueur d'année).                        | <b>Carte:4615</b><br><b>Éd. 06/18 (N18-024)</b><br><b>Éd. 11/19 (N19-105)</b><br><b>Éd. 01/23 (N22-301)</b> |
| 55.41<br>H0379 | Baine Harbour, feu du quai                   | 47 21 37.6<br>054 53 46.9                 | FI | Y | 4s | ..... | 2     | Mât.  |     | Lum. 1 s; obs. 3 s.<br>En opération 24 h.<br>À longueur d'année. | <b>Carte:4615</b><br><b>Éd. 08/19 (N19-030)</b>   |

CÔTE DE TERRE-NEUVE-ET-LABRADOR - Livre des feux, des bouées et des signaux de brume

| No. | Nom | Position<br>-----<br>Latitude N.<br>Longitude W. | Caractéristiques<br>du feu | Hauteur<br>focale<br>en m.<br>au-<br>dessus<br>de l'eau | Portée<br>Nomi-<br>nale | Description<br>-----<br>Hauteur en mètres<br>au-dessus<br>du sol | Remarques<br>-----<br>Signaux de brume |
|-----|-----|--|----------------------------|---|-------------------------|--|--|
|-----|-----|--|----------------------------|---|-------------------------|--|--|

**PLACENTIA BAY**

|                  |  |   |             |       |       |   |  |
|------------------|--|---|-------------|-------|-------|---|--|
| 55.5             | Baine Harbour –<br>Bouée lumineuse<br>PJ6              | 47 21 46.4<br>054 53 44.8                       | Fl R 4s     | ..... | ..... | Espar rouge, marquée<br>"PJ6".  | Saisonnier (en place à longueur<br>d'année).<br><br>Carte:4615<br>Éd. 12/19 (N19-104)  |
| 55.77<br>H0379.6 | Rushoon # 1 –<br>Bouée lumineuse<br>PR                 | 47 20 34.7<br>054 54 50.8                       | Fl(2) W 10s | ..... | ..... | Espar noir, rouge et noir,<br>marquée "PR".   | À longueur d'année.<br><br>Carte:4615<br>Éd. 02/22 (N21-227)<br>Éd. 04/23 (N23-030)  |
| 55.8             | Rushoon, feu du<br>brise-lames                         | 47 20 52.0<br>054 55 01.6                       | Fl R 4s     | ..... | 2     | Mât.<br><br>2.5   | Saisonnier.<br><br>Carte:4615<br>Éd. 09/19 (N19-050)   |
| 56               | Davis Island –<br>Bouée lumineuse<br>cardinale Est PFD | 47 15 50.5<br>054 55 26.9                       | VQ(3) W 5s  | ..... | ..... | Espar noire, jaune et noire,<br>marquée "PFD".  | Saisonnier (en place à longueur<br>d'année).<br><br>Carte:4624<br>Éd. 07/10 (N10-036)<br>Éd. 11/18 (N18-069)   |
| 56.21            | Davis Island –<br>Bouée lumineuse<br>PFD3              | 47 15 11.2<br>054 55 12.8                       | Fl G 4s     | ..... | ..... | Espar verte, marquée<br>"PFD3".   | Saisonnier (en place à longueur<br>d'année).<br><br>Carte:4624<br>Éd. 11/18 (N18-070)  |
| 60<br>H0377      | Davis Island, feu                                      | 47 15 54.0<br>054 56 43.0                       | Fl W 4s     | 11.9  | 7     | Tour à claire-voie carrée,<br>marque de jour<br>rectangulaire rouge, bande<br>horizontale blanche.<br><br>4.2 | Saisonnier (en place à longueur<br>d'année).<br><br>Carte:4624<br>Éd. 11/18 (N18-071)  |
| 60.2             | Duck Rock –<br>Bouée lumineuse<br>PF                   | W. de Flat Island.<br>47 16 07.6<br>054 57 26.4 | Fl(2) W 10s | ..... | ..... | Espar noir, rouge et noir,<br>marquée "PF".   | Saisonnier (en place à longueur<br>d'année).<br><br>Carte:4624<br>Éd. 11/18 (N18-072)<br>Éd. 12/21 (N21-185)<br>Éd. 12/22 (N22-271)<br>Éd. 04/23 (N23-031) |
| 60.3             | Flat Island<br>Harbour – Bouée<br>lumineuse PF3        | 47 15 59.4<br>054 56 23.8                       | Fl G 4s     | ..... | ..... | Espar verte, marquée<br>"PF3".  | En opération 24 h.<br>À longueur d'année.<br><br>Carte:4624<br>Éd. 05/23 (N23-049)   |
| 62<br>H0375      | Red Harbour<br>Head, feu                               | Red Harbour.<br>47 16 42.0<br>054 58 49.6       | Fl R 4s     | 18.3  | 4     | Tour à claire-voie carrée,<br>marque de jour<br>rectangulaire rouge et<br>blanche.<br><br>4.5                 | Saisonnier (en place à longueur<br>d'année).<br><br>Carte:4624<br>Éd. 11/18 (N18-073)  |
| 62.1<br>H0375.1  | Red Harbour,<br>feu du brise-lames                     | 47 17 30.0<br>054 59 36.6                       | Fl G 4s     | 5.0   | 2     | Mât cylindrique.<br><br>2.3   | En opération 24 h.<br>Saisonnier (en place à longueur<br>d'année).<br><br>Carte:4624<br>Éd. 09/11 (N11-043)<br>Éd. 11/18 (N18-074)                         |

CÔTE DE TERRE-NEUVE-ET-LABRADOR - Livre des feux, des bouées et des signaux de brume

| No.                  | Nom   | Position<br>-----<br>Latitude N.<br>Longitude W.          | Caractéristiques<br>du feu | Hauteur<br>focale<br>en m.<br>au-<br>dessus<br>de l'eau | Portée<br>Nomi-<br>nale | Description<br>-----<br>Hauteur en mètres<br>au-dessus du sol                | Remarques<br>-----<br>Signaux de brume   |
|----------------------|---|---|----------------------------|---|-------------------------|--|--|
| <b>PLACENTIA BAY</b> |   |   |                            |   |                         |  |  |
| 62.93                | Woody Island –<br>Bouée lumineuse<br>PW2.2                | 47 46 30<br>054 12 32.9                                   | Fl R 4s                    | .....   | .....                   | Espar rouge, marquée<br>"PW2.2".   | À longueur d'année.<br><br>Carte:4839  |
| 63                   | Stanley Rocks –<br>Bouée à cloche<br>lumineuse PS1        | À l'Est de Red Land<br>Cove.<br>47 14 47.5<br>054 59 04.8 | Fl G 4s                    | .....   | .....                   | Verte, marquée "PS1".  | À longueur d'année.<br><br>Carte:4624<br>Éd. 03/11 (N10-016)   |
| 63.51                | Rolf Rock – Bouée<br>lumineuse PM9                        | 47 09 58.9<br>055 08 30.0                                 | Fl G 4s                    | .....   | .....                   | Espar verte, marquée<br>"PM9".   | À longueur d'année.<br><br>Carte:4587  |
| 63.52                | Jones Rock –<br>Bouée lumineuse<br>PM6                    | 47 10 28.0<br>055 08 02.9                                 | Fl R 4s                    | .....   | .....                   | Espar rouge, marquée<br>"PM6".   | À longueur d'année.<br><br>Carte:4587  |
| 63.53                | Seal Rock –<br>Bouée lumineuse<br>PM5                     | Marystown.<br>47 10 22.4<br>055 06 53.4                   | Fl G 4s                    | .....   | .....                   | Espar verte, marquée<br>"PM5".   | À longueur d'année.<br><br>Carte:4587<br>Éd. 04/23 (N23-050)   |
| 63.535               | Little Bay – Bouée<br>lumineuse<br>d'avertissement<br>PML | Marystown.<br>47 09 40.2<br>055 06 38.7                   | Fl Y 4s                    | .....   | .....                   | Espar jaune, marquée<br>"PML".   | En opération 24 h.<br>À longueur d'année.<br><br>Carte:4587<br>Éd. 12/16 (N16-051)<br>Éd. 07/17 (N17-014)      |
| 63.54                | Noeling Cove –<br>Bouée lumineuse<br>PM7                  | 47 10 05.6<br>055 07 59.5                                 | Fl G 4s                    | .....   | .....                   | Espar verte, marquée<br>"PM7".   | À longueur d'année.<br><br>Carte:4587  |
| 63.55                | Marystown, feu du<br>quai                                 | Extrémité du quai.<br>47 09 56.2<br>055 08 51.5           | Fl Y 4s                    | .....   | 2                       | Mât.   | Lum. 1 s; obs. 3 s.<br>En opération 24 h.<br>À longueur d'année.<br><br>Carte:4587<br>Éd. 09/21 (N21-075, 153) |
| 63.7                 | Cow Head –<br>Bouée lumineuse<br>PY                       | 47 11 30.8<br>055 06 13.4                                 | Fl R<br>(2+1)              | 6s  | .....                   | Rouge, vert et rouge,<br>marquée "PY".                                       | À longueur d'année.<br><br>Carte:4587<br>Éd. 02/22 (N21-222)   |
| 64<br>H0373          | Go By Point, feu  | Beau Bois Cove.<br>47 08 23.3<br>055 05 18.8              | Fl G 4s                    | 25.9  | 4                       | Tour à claire-voie carrée,<br>marque de jour<br>rectangulaire vert et blanc. | Lum. 1 s; obs. 3 s.<br>À longueur d'année.<br><br>Carte:4587<br>Éd 09/21 (N21-111)                             |
| 64.8<br>H0372.4      | Duck Rock, feu  | Mortier Bay.<br>47 08 33.9<br>055 04 43.3                 | Fl R 4s                    | 6.7   | .....                   | Mât de révérence rouge.<br>4.0   | Lum. 1 s; obs. 3 s.<br>À longueur d'année.<br><br>Carte:4587<br>Éd. 10/15 (N15-074)<br>Éd. 11/22 (N21-112)     |
| 64.81                | Pick Ledge –<br>Bouée à cloche<br>lumineuse PM4           | 47 08 10.1<br>055 04 41.8                                 | Fl R 4s                    | .....   | .....                   | Rouge, marquée "PM4".  | À longueur d'année.<br><br>Carte:4587  |

CÔTE DE TERRE-NEUVE-ET-LABRADOR - Livre des feux, des bouées et des signaux de brume

| No.                  | Nom   | Position<br>-----<br>Latitude N.<br>Longitude W.      | Caractéristiques<br>du feu | Hauteur<br>focale<br>en m.<br>au-<br>dessus<br>de l'eau | Portée<br>Nomi-<br>nale | Description<br>-----<br>Hauteur en mètres<br>au-dessus<br>du sol                        | Remarques<br>-----<br>Signaux de brume   |
|----------------------|---|---|----------------------------|---|-------------------------|---|--|
| <b>PLACENTIA BAY</b> |   |   |                            |   |                         |   |  |
| 64.82                | <i>Blow Me Down –<br/>Bouée à cloche<br/>lumineuse PM3</i>            | 47 07 42.1<br>055 04 43.3                             | Fl G 4s                    | .....   | .....                   | Verte, marquée "PM3".   | À longueur d'année.<br><br>Carte:4587  |
| 64.83                | <i>Thomas Rocks –<br/>Bouée à cloche<br/>lumineuse PM2</i>            | 47 07 40<br>055 03 55                                 | Fl R 4s                    | .....   | .....                   | Rouge, marquée "PM2".   | À longueur d'année.<br><br>Carte:4587  |
| 64.84                | <i>Mortier Bay –<br/>Bouée à sifflet<br/>lumineuse PM</i>             | 47 07 06<br>055 03 09.1                               | Fl R 6s<br>(2+1)           | .....   | .....                   | Rouge, verte et rouge,<br>marquée "PM".   | À longueur d'année.<br><br>Carte:4587  |
| 65<br>H372           | <b>Tides Cove Point</b>   | 47 06 21.8<br>055 04 19.8                             | Fl W 6s                    | 33.5  | <b>16</b>               | Tour à claire-voie carrée.<br>11.3  | Lum. 0.4 s; obs. 5.6 s.<br>À longueur d'année.<br><br>Cornet - Son 4 s; sil. 56 s.<br>Le cornet est orienté à 096°.<br><br>Carte:4587<br>Éd. 08/10 |
| 66                   | <i>Galloper Rock –<br/>Bouée à sifflet<br/>lumineuse PR1</i>          | 47 02 31.5<br>055 05 58.6                             | Fl G 4s                    | .....   | .....                   | Verte, marquée "PR1".   | À longueur d'année.<br><br>Carte:4616  |
| 66.5                 | <i>Gregory Rock –<br/>Bouée lumineuse<br/>PR3</i>                     | 47 02 00.4<br>055 07 16.8                             | Fl G 4s                    | .....   | .....                   | Verte, marquée "PR3".   | À longueur d'année.<br><br>Carte:4616  |
| 67<br>H0370          | Iron Island, feu  | E. de Pardy Island.<br>47 02 23.2<br>055 07 16.5      | Fl R 4s                    | 36.0  | 5                       | Tour à claire-voie carrée,<br>marque de jour carrée<br>rouge et blanc.<br>4.3           | Lum. 1 s; obs. 3 s.<br>À longueur d'année.<br><br>Carte:4616<br>Éd. 09/21 (N21-113)  |
| 67.4                 | <i>Little Burin<br/>Harbour, entrée –<br/>Bouée lumineuse<br/>PB8</i> | 47 02 29.4<br>055 09 21.6                             | Q R 1s                     | .....   | .....                   | Espar rouge, marquée<br>"PB8".  | À longueur d'année.<br><br>Carte:4616<br>Éd. 03/22 (N22-036)   |
| 67.5                 | <i>Jersey Island –<br/>Bouée lumineuse<br/>PB10</i>                   | Little Burin Harbour.<br>47 02 32.2<br>055 09 31.0    | Fl R 4s                    | .....   | .....                   | Espar rouge, marquée<br>"PB10".   | À longueur d'année.<br><br>Carte:4616<br>Éd. 01/22 (N21-221)   |
| 67.6                 | <i>Little Burin<br/>Harbour – Bouée<br/>lumineuse PB12</i>            | NW. de l'île<br>Simmons.<br>47 02 29.8<br>055 09 43.9 | Fl R 4s                    | .....   | .....                   | Rouge, marquée "PB12".  | À longueur d'année.<br><br>Carte:4616  |
| 67.7                 | Stag Rock   | Sur le rocher.<br>47 01 38.2<br>055 11 09.5           | Fl R 4s                    | 3.7   | 4                       | Tour à claire-voie.<br>3.0  | À longueur d'année.<br><br>Carte:4616  |
| 68<br>H0368          | <b>Dodding Head,<br/>feu</b>  | Burin Island.<br>47 00 14.7<br>055 09 05.2            | Fl W 6s                    | 97.5  | <b>17</b>               | Tour à claire-voie carrée,<br>marque de jour<br>rectangulaire rouge et<br>blanc.<br>3.9 | Lum. 1 s; obs. 5 s.<br>À longueur d'année.<br><br>Carte:4616<br>Éd. 04/23 (N23-039)  |



CÔTE DE TERRE-NEUVE-ET-LABRADOR - Livre des feux, des bouées et des signaux de brume

| No. | Nom | Position<br>-----<br>Latitude N.<br>Longitude W. | Caractéristiques<br>du feu | Hauteur<br>focale<br>en m.<br>au-<br>dessus<br>de l'eau |  | Portée<br>Nomi-<br>nale | Description<br>-----<br>Hauteur en mètres<br>au-dessus<br>du sol | Remarques<br>-----<br>Signaux de brume |
|-----|-----|--|----------------------------|---|--|-------------------------|--|--|
|-----|-----|--|----------------------------|---|--|-------------------------|--|--|

PLACENTIA BAY

|                  |   |  |                    |       |       |  |  |   |            |
|------------------|---|--|--------------------|-------|-------|--|--|---|------------|
| 68.5             | Burin Passage –<br>Bouée lumineuse<br>PB4                     | 47 01 01<br>055 09 50.9  | Fl R 4s            | ..... | ..... | Rouge, marquée "PB4".  | À longueur d'année.  | Carte:4616  |            |
| 68.55<br>H0367.6 | Burin, feu du brise-<br>lames                                 | Burin Harbour.<br>47 01 53.1<br>055 10 20.2                    | Fl G 4s            | 5.1   | 4     | Mât cylindrique.   | Lum. 1 s; obs. 3 s.<br>En opération 24 h.<br>À longueur d'année.                                     | Carte:4616<br>Éd. 05/11 (N11-016)<br>Éd. 10/21 (N21-116)      |            |
| 69<br>H0366      | Shalloway Island,<br>feu                                      | SW. de Little Burin.<br>47 00 14.0<br>055 10 11.6              | Fl R 4s            | 27.1  | 4     | Tour à claire-voie carrée,<br>marque de jour rectangulaire<br>rouge et blanc.<br>4.5 | Lum. 1 s; obs. 3 s.<br>À longueur d'année.   | Carte:4616<br>Éd. 09/21 (N21-114)                             |            |
| 69.1             | Great Burin<br>Harbour – Bouée<br>lumineuse<br>extérieure PU1 | 47 00 11.4<br>055 09 59.4                                      | Fl G 4s            | ..... | ..... | Espar verte, marquée<br>"PU1".   | À longueur d'année.  | Carte:4616  |            |
| 69.2             | Great Burin<br>Harbour – Bouée<br>lumineuse<br>extérieure PU2 | 47 00 09.7<br>055 09 56.4                                      | Fl R 4s            | ..... | ..... | Espar rouge, marquée<br>"PU2".   | À longueur d'année.  | Carte:4616  |            |
| 69.3             | Great Burin<br>Harbour – Bouée<br>lumineuse<br>intérieure PU3 | 47 00 10.1<br>055 09 52.3                                      | Fl G 4s            | ..... | ..... | Espar verte, marquée<br>"PU3".   | À longueur d'année.  | Carte:4616  |            |
| 69.4             | Great Burin<br>Harbour – Bouée<br>lumineuse<br>intérieure PU4 | 47 00 09.7<br>055 09 52.5                                      | Fl R 4s            | ..... | ..... | Espar rouge, marquée<br>"PU4".   | À longueur d'année.  | Carte:4616<br>Éd. 12/15 (N15-061)                             |            |
| 70               | Shalloway Island,<br>Burin – Bouée<br>lumineuse PB2           | 46 59 49.2<br>055 10 59.8                                      | Q R 1s             | ..... | ..... | Rouge, marquée "PB2".  | À longueur d'année.  | Carte:4616<br>Éd. 03/11 (N10-016)<br>Éd. 03/22 (N22-035)      |            |
| 71               | <b>Little Burin Island</b>                                    | Extrémité Est de<br>l'île.<br>46 58 48.6<br>055 11 26.6        | Fl W 10s           | 25.9  | 17    | Tour à claire voie, marque<br>de jour rectangulaire noire<br>et blanche.             | Lum. 0.2 s; obs. 9.8 s.<br>Visible de 122° à 040° par le S.,<br>l'W. et le N.<br>À longueur d'année. | Cornet - Son 3 s; sil. 27 s.<br>Le cornet est orienté à 096°. | Carte:4616 |
| 71.5             | Burin – Bouée à<br>cloche lumineuse<br>de mi-chenal PB        | À l'Est de l'île Little<br>Burin.<br>46 58 52.7<br>055 10 01.8 | Mo(A) W 6s         | ..... | ..... | Bandes verticales rouges<br>et blanches, marquée<br>"PB".                            | À longueur d'année.  | Carte:4616<br>Éd. 06/10 (N10-016)                             |            |
| 72.8             | Brandies – Bouée<br>lumineuse<br>cardinale Sud PBR            | 47 02 51.8<br>055 06 50.7                                      | Q(6)<br>+LFI W 15s | ..... | ..... | Espar jaune et noire,<br>marquée "PBR".  | À longueur d'année.  | Carte:4616  |            |

CÔTE DE TERRE-NEUVE-ET-LABRADOR - Livre des feux, des bouées et des signaux de brume

| No. | Nom | Position<br>-----<br>Latitude N.<br>Longitude W. | Caractéristiques<br>du feu | Hauteur<br>focale<br>en m.<br>au-<br>dessus<br>de l'eau | Portée<br>Nomi-<br>nale | Description<br>-----<br>Hauteur en mètres<br>au-dessus du sol | Remarques<br>-----<br>Signaux de brume |
|-----|-----|--|----------------------------|---|-------------------------|---|--|
|-----|-----|--|----------------------------|---|-------------------------|---|--|

PLACENTIA BAY

|                |  |  |                    |       |       |                                   |  |
|----------------|--|--|--------------------|-------|-------|-----------------------------------|--|
| 72.9           | Sauker Rock –<br>Bouée à sifflet<br>lumineuse<br>cardinale Sud PBD | 46 53 42.3<br>055 17 54.6                                  | Q(6) W 15s<br>+LFI | ..... | ..... | Jaune et noire, marquée<br>"PBD". | À longueur d'année.<br><br>Carte:4624  |
| 73             | <b>Middle Head</b>   | Sur le promontoire<br>Middle.<br>46 53 52.8<br>055 20 51.2 | FI W 15s           | 26.8  | 17    | Tour à claire-voie carrée.<br>9.9 | Lum. 1 s; obs. 14 s.<br>À longueur d'année.<br><br>Cornet - Son 3 s; sil. 27 s.<br>Le cornet est orienté à 162°.<br><br>Carte:4642 |
| 73.1           | St. Lawrence, quai   | 46 54 59.1<br>055 23 20.8                                  | FI R 4s            | 2.7   | 4     | Mât cylindrique.<br>2.6           | À longueur d'année.<br><br>Carte:4642  |
| 73.2           | Harbour Rock –<br>Bouée lumineuse<br>PW2                           | 46 55 06.8<br>055 21 35.2                                  | FI R 4s            | ..... | ..... | Espar rouge, marquée<br>"PW2".    | À longueur d'année.<br><br>Carte:4642  |
| 73.3           | Little St.<br>Lawrence, quai                                       | 46 55 39.8<br>055 21 46                                    | FI R 4s            | 2.1   | 2     | Mât cylindrique.<br>2.1           | À longueur d'année.<br><br>Carte:4642<br>Éd. 02/10 (N09-043)   |
| 73.6           | Ragged Rock –<br>Bouée lumineuse<br>PK1                            | 46 53 58.8<br>055 33 33.9                                  | FI G 4s            | ..... | ..... | Espar verte, marquée<br>"PK1".    | À longueur d'année.<br><br>Carte:4625  |
| 73.7           | Drunkards Point –<br>Bouée lumineuse<br>PK2                        | 46 54 08<br>055 31 15                                      | FI R 4s            | ..... | ..... | Rouge, marquée "PK2".             | À longueur d'année.<br><br>Carte:4625<br>Éd. 11/11 (N11-063)   |
| 73.8           | Vestal Rock –<br>Bouée à cloche<br>lumineuse PK4                   | Great Lawn.<br>46 54 32.9<br>055 32 38                     | FI R 4s            | ..... | ..... | Rouge, marquée "PK4".             | À longueur d'année.<br><br>Carte:4625<br>Éd. 03/11 (N10-016)<br>Éd. 11/11 (N11-064)  |
| 73.81          | 2 Fathom Shoal –<br>Bouée lumineuse<br>PK3                         | 46 56 12.5<br>055 32 35.2                                  | FI G 4s            | ..... | ..... | Espar verte, marquée<br>"PK3".    | À longueur d'année.<br><br>Carte:4625  |
| 73.82          | Murphy's Rock –<br>Bouée lumineuse<br>PK6                          | 46 56 12.4<br>055 32 31.7                                  | FI R 4s            | ..... | ..... | Espar rouge, marquée<br>"PK6".    | À longueur d'année.<br><br>Carte:4625  |
| 73.83<br>H0357 | East Point, feu  | Little Lawn.<br>46 56 28.3<br>055 32 25.4                  | FI R 5s            | 5.5   | 4     | Mât.                              | Lum. 1 s; obs. 4 s.<br>Saisonnier.<br><br>Carte:4625<br>Éd. 04/23 (N23-026)  |
| 73.84<br>H0358 | Lawn, feu du<br>brise-lames Ouest                                  | 46 56 27.2<br>055 32 29.3                                  | FI G 5s            | 3.5   | 4     | Mât.<br><br>2.6                   | Lum. 1 s; obs. 4 s.<br>Saisonnier.<br><br>Carte:4625<br>Éd. 03/20 (N20-010)<br>Éd. 04/23 (N23-027)                                 |

CÔTE DE TERRE-NEUVE-ET-LABRADOR - Livre des feux, des bouées et des signaux de brume

| No.                  | Nom   | Position<br>-----<br>Latitude N.<br>Longitude W.    | Caractéristiques<br>du feu | Hauteur<br>focale<br>en m.<br>au-<br>dessus<br>de l'eau | Portée<br>Nomi-<br>nale | Description<br>-----<br>Hauteur en mètres<br>au-dessus du sol   | Remarques<br>-----<br>Signaux de brume  |
|----------------------|---|---|----------------------------|---|-------------------------|---|---|
| <b>PLACENTIA BAY</b> |   |   |                            |   |                         |   |   |
| 74<br>H0356          | Black Head, feu   | Great Lawn<br>Harbour.<br>46 54 18.0<br>055 33 39.0 | Fl W 5s                    | 57.9  | 5                       | Tour à claire-voie carrée,<br>marque de jour rouge et<br>blanc. | Lum. 1 s; obs. 4 s.<br>À longueur d'année.<br><br>Carte:4625<br>Éd. 05/23 (N23-038)   |
| 74.4                 | Southwest Rock –<br>Bouée lumineuse<br>PSW2                   | Lord's Cove.<br>46 50 52.9<br>055 38 15.5           | Fl R 4s                    | .....   | .....                   | Espar rouge, marquée<br>"PSW2".                                 | Saisonnier.<br><br>Carte:4625<br>Éd. 01/22 (N21-195)  |
| 75<br>H0355          | Lord's Cove –<br>Signal de brume                              | 46 52 28.3<br>055 40 09.3                           | .....                      | .....   | .....                   | Mât.<br><br>3.0   | <b>Cornet</b> – Son 4 s; sil. 56 s.<br>Fonctionne pendant la saison de<br>pêche (mai à novembre) par<br>temps brumeux ou jusqu'à ce que<br>tous les pêcheurs soient revenus<br>au port.<br>Saisonnier.<br><br>Carte:4625<br>Éd. 01/24 (N23-240) |
| 75.1<br>H0354        | Lord's Cove, feu<br>du quai                                   | 46 52 42.2<br>055 40 08.6                           | Q G 1s                     | 4.2   | 4                       | Mât.<br><br>2.2   | Saisonnier.<br><br>Carte:4625<br>Éd. 01/11 (N10-066)<br>Éd. 09/22 (N22-178)   |
| 75.51                | Lamaline, quai  | 46 51 59<br>055 47 42                               | Fl R 4s                    | 3.0   | 2                       | Mât.<br><br>2.2   | À longueur d'année.<br><br>Carte:4625<br>Éd. 01/11 (N10-066)  |
| 75.52                | Allans Island, quai   | 46 51 22.4<br>055 48 16.8                           | Fl R 4s                    | 3.1   | 2                       | Mât.<br><br>2.6   | À longueur d'année.<br><br>Carte:4642<br>Éd. 11/09 (N09-006)  |
| 75.53                | Sally Rock –<br>Bouée lumineuse<br>PAG3                       | 46 50 56.8<br>055 44 23.2                           | Fl G 4s                    | .....   | .....                   | Espar verte, marquée<br>"PAG3".                                 | Saisonnier.<br><br>Carte:4642   |
| 75.54                | East Sunker –<br>Bouée lumineuse<br>PAG1                      | Point au Gaul.<br>46 50 28.4<br>055 44 35.1         | Q G 1s                     | .....   | .....                   | Espar verte, marquée<br>"PAG1".                                 | Saisonnier.<br><br>Carte:4642<br>Éd. 01/18 (N17-083)  |
| 76<br>H0350          | Allan's Island –<br>Station de phare<br>et signal de<br>brume | Lamaline.<br>46 50 48.0<br>055 47 51.5              | Fl W 4s                    | 19.5  | 16                      | Tour blanche avec partie<br>supérieure rouge.<br>11.3           | Lum. 1 s; obs. 3 s.<br>À longueur d'année.<br><br><b>Cornet</b> – Son 3 s; sil. 27 s.<br>Le cornet est orienté vers le S.<br><br>Carte:4642<br>Éd. 04/14 (N14-020)<br>Éd. 12/14 (N14-079)<br>Éd. 10/19  |
| 76.1                 | Allan Rock –<br>Bouée lumineuse<br>PL7                        | 46 51 35.1<br>055 48 13.3                           | Fl G 4s                    | .....   | .....                   | Espar verte, marquée<br>"PL7".                                  | Saisonnier.<br><br>Carte:4642<br>Éd. 11/09 (N09-045)  |

CÔTE DE TERRE-NEUVE-ET-LABRADOR - Livre des feux, des bouées et des signaux de brume

| No.                  | Nom   | Position<br>-----<br>Latitude N.<br>Longitude W. | Caractéristiques<br>du feu | Hauteur<br>focale<br>en m.<br>au-<br>dessus<br>de l'eau | Portée<br>Nomi-<br>nale | Description<br>-----<br>Hauteur en mètres<br>au-dessus du sol                   | Remarques<br>-----<br>Signaux de brume  |
|----------------------|---|--|----------------------------|---|-------------------------|---|---|
| <b>PLACENTIA BAY</b> |   |  |                            |   |                         |   |   |
| 77                   | Lamaline –<br>alignement                        | Sur le rivage.<br>46 52 10.8<br>055 47 59.6      | F R .....                  | 3.9   | 13                      | Tour à claire-voie, marque<br>de jour blanche, bande<br>verticale rouge.<br>3.7 | Visible sur l'alignement.<br>À longueur d'année.                              |
| 78                   |   | 341°30' 146.3m<br>du feu antérieur.              | F R .....                  | 9.1   | 13                      | Tour à claire-voie, marque<br>de jour blanche, bande<br>verticale rouge.<br>7.9 | Visible sur l'alignement.<br>À longueur d'année.                              |
|                      |   |  |                            |   |                         |   | <b>Carte:4642</b>   |
| 78.1                 | East Mark Rock –<br>Bouée lumineuse<br>PL2      | Lamaline.<br>46 51 07.8<br>055 47 25.2           | Q R 1s .....               | .....   | .....                   | Espar rouge, marquée<br>"PL2".  | Saisonnier.   |
|                      |   |  |                            |   |                         |   | <b>Carte:4642</b><br><b>Éd. 02/22 (N21-267)</b>                               |
| 78.12                | West Mark Rock –<br>Bouée lumineuse<br>PL1      | 46 51 07.9<br>055 47 31.8                        | Q G 1s .....               | .....   | .....                   | Espar verte, marquée<br>"PL1".  | Saisonnier.   |
|                      |   |  |                            |   |                         |   | <b>Carte:4642</b><br><b>Éd. 05/22 (N22-051)</b>                               |
| 78.13                | Lamaline – Bouée<br>lumineuse<br>intérieure PL5 | 46 51 42.5<br>055 47 53.1                        | Q G 1s .....               | .....   | .....                   | Espar verte, marquée<br>"PL5".  | Saisonnier.   |
|                      |   |  |                            |   |                         |   | <b>Carte:4642</b><br><b>Éd. 11/09 (N09-044)</b><br><b>Éd. 04/22 (N22-039)</b> |
| 78.18                | Black Rock –<br>Bouée lumineuse<br>PL4          | 46 51 32.3<br>055 47 39.9                        | Fl R 4s .....              | .....   | .....                   | Espar rouge, marquée<br>"PL4".  | Saisonnier.   |
|                      |   |  |                            |   |                         |   | <b>Carte:4642</b><br><b>Éd. 11/09 (N09-046)</b>                               |
| 78.19                | Pigeon Island –<br>Bouée lumineuse<br>PL3       | 46 51 27.8<br>055 47 41.1                        | Fl G 4s .....              | .....   | .....                   | Espar verte, marquée<br>"PL3".  | Saisonnier.   |
|                      |   |  |                            |   |                         |   | <b>Carte:4642</b><br><b>Éd. 11/09 (N09-047)</b>                               |
| 78.3                 | Lamaline – Bouée<br>lumineuse PG4               | 46 51 21.2<br>055 49 55                          | Fl R 4s .....              | .....   | .....                   | Espar rouge, marquée<br>"PG4".  | Saisonnier.   |
|                      |   |  |                            |   |                         |   | <b>Carte:4642</b>   |
| 78.35                | Little Green Island<br>– Bouée<br>lumineuse PG3 | 46 51 24.3<br>055 50 00.3                        | Fl G 4s .....              | .....   | .....                   | Espar verte, marquée<br>"PG3".  | Saisonnier.   |
|                      |   |  |                            |   |                         |   | <b>Carte:4642</b>   |
| 78.5                 | Little Green Island<br>– Bouée<br>lumineuse PG2 | Lamaline.<br>46 51 03.7<br>055 50 13.9           | Fl R 4s .....              | .....   | .....                   | Espar rouge, marquée<br>"PG2".  | Saisonnier.   |
|                      |   |  |                            |   |                         |   | <b>Carte:4642</b><br><b>Éd. 05/18 (N18-013)</b>                               |
| 79                   | Cock Bank –<br>Bouée à sifflet<br>lumineuse P20 | Abords du banc.<br>46 50 24<br>055 59 11         | Fl R 4s .....              | .....   | .....                   | Rouge, marquée "P20".   | À longueur d'année.   |
|                      |   |  |                            |   |                         |   | <b>Carte:4625</b>   |

CÔTE DE TERRE-NEUVE-ET-LABRADOR - Livre des feux, des bouées et des signaux de brume

| No.                     | Nom   | Position<br>-----<br>Latitude N.<br>Longitude W.        | Caractéristiques<br>du feu | Hauteur<br>focale<br>en m.<br>au-<br>dessus<br>de l'eau | Portée<br>Nomi-<br>nale | Description<br>-----<br>Hauteur en mètres<br>au-dessus<br>du sol                            | Remarques<br>-----<br>Signaux de brume   |
|-------------------------|---|---|----------------------------|---|-------------------------|---|--|
| <b>FORTUNE BAY</b>      |   |   |                            |   |                         |   |  |
| 100<br><i>H0348</i>     | <b>Green Island –<br/>Station de phare<br/>et signal de<br/>brume</b> | Point Crewe.<br>46 52 47.0<br>056 05 08.5               | Iso W 10s                  | 45.4  | <b>15</b>               | Tour à claire-voie carrée,<br>marque de jour<br>rectangulaire rouge et<br>blanc.<br><br>6.7 | En opération 24 h.<br>À longueur d'année.<br><br><b>Cornet</b> – Son 4 s; sil. 56 s.<br>Le cornet est orienté à 089°.<br><br><b>Carte:4625<br/>Éd. 10/19</b>                               |
| 101                     | Brunette Island   | 47 15 26.7<br>055 51 58.7                               | Fl W 4s                    | 124.0   | 7                       | Tour à claire-voie carrée,<br>marque de jour carrée<br>rouge et blanche.<br><br>6.7         | À longueur d'année.<br><br><b>Carte:4832</b>   |
| 102<br><i>H0325</i>     | <b>Fortune Head –<br/>Station de phare<br/>et signal de<br/>brume</b> | Fortune.<br>47 04 28.0<br>055 51 34.0                   | Fl W 5s                    | 23.8  | <b>15</b>               | Tour blanche avec partie<br>supérieure rouge.<br><br>9.9                                    | Lum. 0.1 s; obs. 4.9 s.<br>En opération 24 h.<br>À longueur d'année.<br><br><b>Cornet</b> – Son 3 s; sil. 27 s.<br>Le cornet est orienté à 326°18'.<br><br><b>Carte:4832<br/>Éd. 10/19</b> |
| 103                     | <i>Fortune, havre –<br/>Bouée lumineuse<br/>VF1</i>                   | 47 04 41.3<br>055 49 30.2                               | Fl G 4s                    | .....   | .....                   | <i>Espar verte, marquée<br/>"VF1".</i>  | À longueur d'année.<br><br><b>Carte:4832<br/>Éd. 11/19 (N19-066)<br/>Éd. 01/21 (N20-067)</b>   |
| 103.3<br><i>H0323.2</i> | Fortune Harbour,<br>feu du quai                                       | 47 04 18.4<br>055 49 49.9                               | Fl R 4s                    | 3.5   | 2                       | Mât.<br><br>2.1   | À longueur d'année.<br><br><b>Carte:4832<br/>Éd. 09/23 (N23-111)</b>   |
| 103.4<br><i>H0323.3</i> | Fortune Harbour,<br>feu du quai des<br>pêcheurs                       | 47 04 22.7<br>055 49 50.4                               | Fl G 4s                    | 3.5   | 2                       | Mât.<br><br>2.1   | À longueur d'année.<br><br><b>Carte:4832<br/>Éd. 09/23 (N23-112)</b>   |
| 103.5                   | Fortune Gut, brise-<br>lames Ouest                                    | 47 04 35.2<br>055 49 42.5                               | Fl R 4s                    | 4.8   | 4                       | Tour à claire-voie.<br><br>3.5  | À longueur d'année.<br><br><b>Carte:4832</b>   |
| 105                     | Fortune, quai   | Sur le brise-lames<br>Est.<br>47 04 32.8<br>055 49 41.7 | Fl G 4s                    | 4.0   | 4                       | Mât cylindrique.<br><br>3.4   | À longueur d'année.<br><br><b>Carte:4832</b>   |
| 105.1                   | <i>Fortune, havre –<br/>Bouée lumineuse<br/>intérieure VF4</i>        | 47 04 22.0<br>055 49 52.0                               | Fl R 4s                    | .....   | .....                   | <i>Espar rouge, marquée<br/>"VF4".</i>  | À longueur d'année.<br><br><b>Carte:4832<br/>Éd. 11/19 (N19-063)</b>   |
| 105.2                   | <i>Fortune, havre –<br/>Bouée lumineuse<br/>intérieure VF2</i>        | 47 04 25.0<br>055 49 52.0                               | Fl R 4s                    | .....   | .....                   | <i>Espar rouge, marquée<br/>"VF2".</i>  | À longueur d'année.<br><br><b>Carte:4832<br/>Éd. 11/19 (N19-064)</b>   |
| 105.3<br><i>H0324.1</i> | Fortune Harbour,<br>feu du quai flottant                              | 47 04 20.4<br>055 49 52.7                               | Fl R 4s                    | 3.2   | 2                       | Mât.<br><br>2.6   | À longueur d'année.<br><br><b>Carte:4832<br/>Éd. 03/12 (N11-027)<br/>Éd. 09/23 (N23-113)</b>   |

CÔTE DE TERRE-NEUVE-ET-LABRADOR - Livre des feux, des bouées et des signaux de brume

| No.                | Nom  | Position<br>-----<br>Latitude N.<br>Longitude W.                                    | Caractéristiques<br>du feu      | Hauteur focale<br>en m.<br>au-<br>dessus<br>de l'eau |       | Portée<br>Nomi-<br>nale | Description<br>-----<br>Hauteur en mètres<br>au-dessus du sol   | Remarques<br>-----<br>Signaux de brume  |
|--------------------|--|---|---------------------------------|--|-------|-------------------------|---|---|
| <b>FORTUNE BAY</b> |  |   |                                 |  |       |                         |   |   |
| 106<br>H0322       | Grand Bank, feu<br>du quai                                   | 47 06 04.7<br>055 44 57.8   | Q G                             | 1s   | 8.2   | 5                       | Tour octogonale blanche<br>avec partie supérieure<br>rouge.<br><br>7.1  | À longueur d'année.<br><br><b>Carte:4832<br/>Éd. 12/23</b>                                      |
| 106.5              | <b>Grand Bank –<br/>Feu à secteurs</b>                       | Grand Bank<br>Harbour.<br>47 06 04.7<br>055 45 02.8                                 | F R<br>Al W<br>RW G<br>Al<br>GW | .....  | 9.1   | 12                      | Tour à claire-voie carrée.<br><br>Le feu est visible sur un arc de<br>010°.<br>Rouge de 069°30' à 072°35', Al<br>RW de 072°35' à 074°16', blanc<br>de 074°16' à 074°44', Al GW de<br>074°44' à 076°25' et vert de<br>076°25' à 079°30'.<br>Le centre du feu est 074°30'.<br>Visible à partir du chenal à<br>254°30'.<br>À longueur d'année. | <b>Carte:4832<br/>Éd. 01/11 (N10-066)</b>   |
| 107                | Grand Bank, feu<br>de la jetée Ouest                         | Sur la jetée Ouest.<br>47 06 06.8<br>055 44 58.6                                    | Q R                             | 1s   | 5.7   | 4                       | Mât cylindrique.<br><br>4.9   | Lum. 0.3 s; obs. 0.7 s.<br>À longueur d'année.<br><br><b>Carte:4832<br/>Éd. 12/15 (N15-062)</b> |
| 108                | Grand Bank, brise-<br>lames                                  | Extrémité du brise-<br>lames le plus à<br>l'extérieur.<br>47 06 09.2<br>055 44 53.2 | Fl R                            | 4s   | 5.6   | 4                       | Mât cylindrique rouge.<br><br>3.2   | À longueur d'année.<br><br><b>Carte:4832</b>  |
| 111.09             | Grand Bank –<br>Bouée lumineuse<br>VA1                       | 47 06 11.9<br>055 44 13.4   | Fl G                            | 4s   | ..... | .....                   | Verte, marquée "VA1".   | À longueur d'année.<br><br><b>Carte:4832<br/>Éd. 02/22 (N21-223)</b>                            |
| 111.095            | Curb Rocks –<br>Bouée lumineuse<br>cardinale Ouest<br>VC     | Garnish.<br>47 12 49.8<br>055 28 06   | Q(9) W                          | 15s  | ..... | .....                   | Jaune, noire et jaune<br>marquée "VC".  | À longueur d'année.<br><br><b>Carte:4832<br/>Éd. 10/11 (N11-071)</b>                            |
| 111.1              | Whales Rock –<br>Bouée lumineuse<br>VFC1                     | 47 13 36<br>055 25 06   | Fl G                            | 4s   | ..... | .....                   | Espar verte, marquée<br>"VFC1".   | À longueur d'année.<br><br><b>Carte:4832</b>  |
| 111.2              | Raggey Rock –<br>Bouée lumineuse<br>VFC2                     | 47 13 39.6<br>055 24 03   | Fl R                            | 4s   | ..... | .....                   | Espar rouge, marquée<br>"VFC2".   | À longueur d'année.<br><br><b>Carte:4832</b>  |
| 111.7              | Enragée – Bouée<br>à cloche<br>lumineuse VFC6                | 47 23 24<br>055 18 17.4   | Fl R                            | 4s   | ..... | .....                   | Rouge, marquée "VFC6".  | À longueur d'année.<br><br><b>Carte:4831</b>  |
| 111.8              | Garnish Sunker –<br>Bouée lumineuse<br>cardinale Nord<br>VFC | 47 14 58.2<br>055 24 01.8   | Q W                             | 1s   | ..... | .....                   | Noire et jaune, marquée<br>"VFC".   | À longueur d'année.<br><br><b>Carte:4832</b>  |
| 111.9              | Garnish – Bouée à<br>cloche lumineuse<br>VFD                 | 47 15 14.5<br>055 22 20.2   | Mo(A) W                         | 6s   | ..... | .....                   | Bandes verticales rouges<br>et blanches, marquée<br>"VFD".  | À longueur d'année.<br><br><b>Carte:4832<br/>Éd. 10/11 (N11-079)</b>                            |

CÔTE DE TERRE-NEUVE-ET-LABRADOR - Livre des feux, des bouées et des signaux de brume

| No.                | Nom   | Position<br>-----<br>Latitude N.<br>Longitude W. | Caractéristiques<br>du feu | Hauteur<br>focale<br>en m.<br>au-<br>dessus<br>de l'eau | Portée<br>Nomi-<br>nale | Description<br>-----<br>Hauteur en mètres<br>au-dessus du sol                      | Remarques<br>-----<br>Signaux de brume  |
|--------------------|---|--|----------------------------|---|-------------------------|--|---|
| <b>FORTUNE BAY</b> |   |  |                            |   |                         |  |   |
| 111.94             | Garnish – Bouée lumineuse extérieure VFG1     | 47 14 13<br>055 21 28                            | Fl G 4s                    | .....   | .....                   | Espar verte, marquée "VFG1".   | À longueur d'année.<br><br>Carte:4832   |
| 112<br>H0318       | Garnish, feu                                  | 47 14 11.3<br>055 21 29.8                        | Q R 1s                     | 8.5   | 6                       | Tour à claire-voie carrée, marque de jour rectangulaire rouge et blanc.<br><br>4.3 | À longueur d'année.<br><br>Carte:4832<br>Éd. 09/22 (N22-162)  |
| 112.1<br>H0318.2   | Garnish, feu du brise-lames intérieure        | 47 14 10.7<br>055 21 28.3                        | Fl G 4s                    | 3.5   | 4                       | Mât.<br><br>2.2  | À longueur d'année.<br><br>Carte:4832<br>Éd. 09/22 (N22-163)  |
| 112.5              | Fox Cove – Bouée lumineuse cardinale Ouest VF | Garnish.<br>47 18 22.2<br>055 18 55.2            | Q(9) W 15s                 | .....   | .....                   | Jaune, noire et jaune marquée "VF".  | À longueur d'année.<br><br>Carte:4832<br>Éd. 10/11 (N11-072)  |
| 113<br>H0314       | Ragged Point, feu                             | Bay L'Argent.<br>47 33 28.0<br>054 52 34.0       | Fl W 4s                    | 62.2  | 9                       | Tour à claire voie carrée, marque de jour rectangulaire rouge et blanc.<br><br>3.8 | Lum. 1 s; obs. 3 s.<br>À longueur d'année.<br><br>Carte:4831<br>Éd. 07/20 (N20-038)                       |
| 113.06             | English Harbour East, feu du quai             | Sur le quai public.<br>47 37 56.3<br>054 53 07.9 | Fl G 4s                    | .....   | 2                       | Mât.   | Lum. 1 s; obs. 3 s.<br>En opération 24 h.<br>À longueur d'année.<br><br>Carte:4831<br>Éd. 09/21 (N21-078) |
| 113.07             | Western Head – Bouée lumineuse VJK1           | 47 37 38.0<br>054 52 55.4                        | Fl G 4s                    | .....   | .....                   | Espar verte, marquée "VJK1".   | En opération 24 h.<br>Saisonnier.<br><br>Carte:4831<br>Éd. 04/23 (N23-053)                                |
| 113.08             | Mille Harbour, entrée – Bouée lumineuse VM2   | 47 35 06.4<br>054 53 07.6                        | Fl R 4s                    | .....   | .....                   | Espar rouge, marquée "VM2".  | À longueur d'année.<br><br>Carte:4831<br>Éd. 01/10<br>Éd. 12/18 (N18-081, 098)                            |
| 113.09             | Harbour Mille – Bouée lumineuse VM4           | 47 34 53.5<br>054 53 06                          | Fl R 4s                    | .....   | .....                   | Espar rouge, marquée "VM4".  | À longueur d'année.<br><br>Carte:4831<br>Éd. 01/10  |
| 113.2              | Bay L'Argent, quai                            | 47 32 51<br>054 52 52                            | Fl R 4s                    | 3.1   | 4                       | Mât cylindrique.<br>2.6  | À longueur d'année.<br><br>Carte:4831   |
| 113.3<br>H0313     | St. Bernard's, feu du brise-lames             | 47 31 42.7<br>054 57 03.7                        | Fl R 5s                    | 4.3   | 2                       | Mât.<br><br>2.4  | Lum. 1 s; obs. 4 s.<br>À longueur d'année.<br><br>Carte:4831<br>Éd. 04/23 (N23-024)                       |
| 113.4              | St. Bernards – Bouée lumineuse VS1            | 47 31 47.8<br>054 57 09.2                        | Fl G 4s                    | .....   | .....                   | Espar verte, marquée "VS1".  | À longueur d'année.<br><br>Carte:4831   |

CÔTE DE TERRE-NEUVE-ET-LABRADOR - Livre des feux, des bouées et des signaux de brume

| No.                | Nom  | Position<br>-----<br>Latitude N.<br>Longitude W.             | Caractéristiques<br>du feu | Hauteur<br>focale<br>en m.<br>au-<br>dessus<br>de l'eau | Portée<br>Nomi-<br>nale | Description<br>-----<br>Hauteur en mètres<br>au-dessus du sol                                 | Remarques<br>-----<br>Signaux de brume   |
|--------------------|--|--|----------------------------|---|-------------------------|---|--|
| <b>FORTUNE BAY</b> |  |  |                            |   |                         |   |  |
| 113.6              | Jacques Fontaine<br>Rock – Bouée<br>lumineuse VJF1                     | 47 31 48<br>054 55 30  | Fl G 4s                    | .....   | .....                   | Espar verte, marquée<br>"VJF1".   | À longueur d'année.<br><br>Carte:4831  |
| 114.9              | Long Point Rock -<br>Bouée lumineuse<br>cardinale Sud VL               | 47 34 37<br>055 09 29  | VQ(6) W 10s<br>+LFI        | .....   | .....                   | Jaune et noire, marquée<br>"VL".  | À longueur d'année.<br><br>Carte:4831  |
| 115.8              | Rencontre East<br>Harbour – Bouée<br>Lumineuse<br>cardinale Sud<br>VRE | 47 38 08.1<br>055 12 46.0                                    | VQ(6) W 10s<br>+LFI        | .....   | .....                   | Jaune et noire, marquée<br>"VRE".<br><br>2.6  | À longueur d'année.<br><br>Carte:4831<br>Éd. 06/10<br>Éd. 01 /14 (N13-029)                       |
| 115.9<br>H0309.5   | Rencontre East,<br>feu du quai   | Au centre du quai<br>extérieur.<br>47 38 09.4<br>055 12 42.1 | Fl Y 4s                    | .....   | 7                       | Mât.<br><br>2.6   | Lum. 1 s; obs. 3 s.<br>À longueur d'année.<br><br>Carte:4831<br>Éd. 06/10<br>Éd. 11/21 (N21-165) |
| 116                | Rencontre East   | Extrémité NE. de<br>l'île Mal Bay.<br>47 37 22<br>055 11 59  | Fl W 4s                    | 17.0  | 7                       | Tour à claire-voie carrée,<br>marque de jour<br>rectangulaire rouge et<br>blanche.<br><br>5.2 | À longueur d'année.<br><br>Carte:4831  |
| 116.3              | Pool's Cove,<br>quai   | 47 40 49.6<br>055 25 46.2                                    | Fl R 4s                    | 3.4   | 2                       | Mât.<br><br>2.6   | À longueur d'année.<br><br>Carte:4831<br>Éd. 07/10 (N10-033)<br>Éd. 01/11 (N10-066)              |
| 116.4              | Hare Rock –<br>Bouée lumineuse<br>VD5                                  | 47 35 47.8<br>055 25 00                                      | Fl G 4s                    | .....   | .....                   | Espar verte, marquée<br>"VD5".  | À longueur d'année.<br><br>Carte:4831  |
| 116.41             | English Harbour<br>West – Bouée<br>lumineuse VE1                       | 47 27 29<br>055 29 41.7                                      | Fl G 4s                    | .....   | .....                   | Espar verte, marquée<br>"VE1".  | À longueur d'année.<br><br>Carte:4831  |
| 116.5              | Ducie Rock –<br>Bouée à cloche<br>lumineuse VD1                        | 47 35 58<br>055 22 51  | Fl G 4s                    | .....   | .....                   | Verte, marquée "VD1".   | À longueur d'année.<br><br>Carte:4831  |
| 116.6              | Belle Bay Shoal –<br>Bouée lumineuse<br>cardinale Nord VB              | 47 35 52.7<br>055 19 41.9                                    | Q W 1s                     | .....   | .....                   | Noire et jaune, marquée<br>"VB".  | À longueur d'année.<br><br>Carte:4831  |
| 116.9              | Belleoram, quai  | 47 31 34.8<br>055 24 33.6                                    | Fl G 4s                    | 2.1   | 2                       | Mât.  | À longueur d'année.<br><br>Carte:4831<br>Éd. 10/10 (N10-043)                                     |
| 117                | Belleoram  | Sur la pointe Beach.<br>47 31 40<br>055 24 31.5              | Fl W 3s                    | 10.5  | 5                       | Tour cylindrique rouge et<br>blanche, marque de jour<br>rouge et blanche.<br><br>6.9          | Lum. 0.5 s; obs. 2.5 s.<br>À longueur d'année.<br><br>Carte:4831                                 |



CÔTE DE TERRE-NEUVE-ET-LABRADOR - Livre des feux, des bouées et des signaux de brume

| No. | Nom | Position<br>-----<br>Latitude N.<br>Longitude W. | Caractéristiques<br>du feu | Hauteur<br>focale<br>en m.<br>au-<br>dessus<br>de l'eau |  | Portée<br>Nomi-<br>nale | Description<br>-----<br>Hauteur en mètres<br>au-dessus du sol | Remarques<br>-----<br>Signaux de brume |
|-----|-----|--|----------------------------|---|--|-------------------------|---|--|
|-----|-----|--|----------------------------|---|--|-------------------------|---|--|

**FORTUNE BAY**

|       |   |  |         |       |       |  |  |                   |
|-------|---|--|---------|-------|-------|--|--|-------------------|
| 118   | <b>St. Jacques Island</b>                         | Extrémité Sud de l'île.<br>47 28 26<br>055 24 23 | Fl W 6s | 39.9  | 16    | Tour cylindrique blanche.<br>10.1  | Lum. 1 s; obs. 5 s.<br>À longueur d'année.<br><br><b>Cornet</b> - Son 3 s; sil. 27 s.<br>Le cornet est orienté à 270°. | <b>Carte:4831</b> |
| 119   | English Harbour West                              | 47 27 18<br>055 29 33                            | Fl R 4s | 13.7  | 5     | Mât carré, marque de jour carrée rouge et blanche.<br>4.3                              | À longueur d'année.  | <b>Carte:4831</b> |
| 119.5 | Boxey, brise-lames                                | 47 27 05.2<br>055 33 28.2                        | Fl G 4s | 3.5   | ..... | Mât cylindrique.   | À longueur d'année.  | <b>Carte:4831</b> |
| 120   | Boxey Point                                       | 47 24 13.8<br>055 35 02.5                        | Fl W 3s | 16.8  | 5     | Tour à claire-voie carrée, marque de jour rouge rectangulaire rouge et blanche.<br>4.3 | Lum. pér. 3 s.<br>À longueur d'année.  | <b>Carte:4830</b> |
| 120.1 | <i>Boxey Rock – Bouée à sifflet lumineuse VB9</i> | 47 23 42<br>055 35 21                            | Fl G 4s | ..... | ..... | Verte, marquée "VB9".  | À longueur d'année.  | <b>Carte:4831</b> |

**CÔTE DE TERRE-NEUVE-ET-LABRADOR - Livre des feux, des bouées et des signaux de brume**

| No. | Nom | Position<br>-----<br>Latitude N.<br>Longitude W. | Caractéristiques<br>du feu | Hauteur<br>focale<br>en m.<br>au-<br>dessus<br>de l'eau | Portée<br>Nomi-<br>nale | Description<br>-----<br>Hauteur en mètres<br>au-dessus<br>du sol | Remarques<br>-----<br>Signaux de brume |
|-----|-----|--|----------------------------|---|-------------------------|--|--|
|-----|-----|--|----------------------------|---|-------------------------|--|--|

**CÔTE SUD-OUEST**

|                  |   |  |                    |       |       |   |   |
|------------------|---|--|--------------------|-------|-------|---|---|
| 121              | Coomb's Cove  | Sur la pointe Bull.<br>47 27 22.5<br>055 37 52.4   | FI G 4s            | 10.0  | 5     | Tour à claire-voie carrée,<br>marque de jour<br>rectangulaire rouge et<br>blanche.<br>4.3 | À longueur d'année.<br><br><b>Carte:4830</b>  |
| 122              | Wreck Cove, quai                                      | 47 29 51<br>055 36 28                              | FI R 4s            | 4.4   | 4     | Mât cylindrique.<br>2.6   | À longueur d'année.<br><br><b>Carte:4830</b>  |
| 122.5            | Inner Shoal –<br>Bouée lumineuse<br>VW3               | 47 29 59.9<br>055 36 43.1                          | FI G 4s            | ..... | ..... | Espar verte, marquée<br>"VW3".  | À longueur d'année.<br><br><b>Carte:4830</b>  |
| 122.6            | Bufford Cove –<br>Bouée lumineuse<br>cardinale Sud VW | Great Bay de l'Eau.<br>47 31 01.4<br>055 35 42.6   | Q(6)<br>+LFI W 15s | ..... | ..... | Jaune et noire, marquée<br>"VW".  | À longueur d'année.<br><br><b>Carte:4830</b><br><b>Éd. 10/11 (N11-074)</b>  |
| 123              | Shag Rock Sunker<br>– Bouée à cloche<br>lumineuse VS2 | 47 26 57.5<br>055 40 02.5                          | FI R 4s            | ..... | ..... | Rouge, marquée "VS2".   | À longueur d'année.<br><br><b>Carte:4830</b>  |
| 124              | Rocky Point<br>(Harbour Breton)                       | Sur la pointe.<br>47 28 46.3<br>055 47 34.4        | FI W 4s            | 16.2  | 9     | Tour cylindrique rouge et<br>blanche, marque de jour<br>rouge et blanche.<br>7.6          | À longueur d'année.<br><br><b>Carte:4830</b>  |
| 125              | Harbour Rock –<br>Bouée lumineuse<br>VB1              | Au Nord de la<br>roche.<br>47 29 02.9<br>055 47 56 | FI G 4s            | ..... | ..... | Verte, marquée "VB1".   | À longueur d'année.<br><br><b>Carte:4830</b>  |
| 126              | Southwest Arm –<br>Bouée lumineuse<br>VB3             | 47 28 53.4<br>055 48 18                            | FI G 4s            | ..... | ..... | Verte, marquée "VB3".   | À longueur d'année.<br><br><b>Carte:4830</b>  |
| 126.1<br>H0295   | Harbour Breton,<br>feu du quai                        | 47 28 44.6<br>055 48 38.8                          | FI R 4s            | ..... | 2     | Mât.<br>2.6   | À longueur d'année.<br><br><b>Carte:4830</b><br><b>Éd. 08/18 (N18-039)</b>  |
| 127.4<br>H0288.2 | Hermitage, feu du<br>quai                             | 47 33 37.3<br>055 55 40.0                          | FI R 4s            | 4.3   | 4     | Mât.  | Lum. 1 s; obs. 3 s.<br>À longueur d'année.<br><br><b>Carte:4644</b><br><b>Éd. 03/22 (N22-031)</b>                       |
| 127.5            | Hermitage –<br>Bouée lumineuse<br>VH3                 | 47 33 27.9<br>055 55 27.1                          | FI G 4s            | ..... | ..... | Verte, marquée "VH3".   | À longueur d'année.<br><br><b>Carte:4644</b>  |
| 127.51           | Hermitage, feu du<br>brise-lames Ouest                | 47 33 26.9<br>055 55 29.9                          | FI R 4s            | ..... | 2     | Mât.  | Lum. 1 s; obs. 3 s.<br>En opération 24 h.<br>À longueur d'année.<br><br><b>Carte:4644</b><br><b>Éd. 03/22 (N22-034)</b> |

CÔTE DE TERRE-NEUVE-ET-LABRADOR - Livre des feux, des bouées et des signaux de brume

| No.                   | Nom                                      | Position<br>-----<br>Latitude N.<br>Longitude W.        | Caractéristiques<br>du feu | Hauteur<br>focale<br>en m.<br>au-<br>dessus<br>de l'eau |         | Portée<br>Nomi-<br>nale  | Description<br>-----<br>Hauteur en mètres<br>au-dessus du sol  | Remarques<br>-----<br>Signaux de brume  |
|-----------------------|--|---|----------------------------|---|---------|--|--|---|
| <b>CÔTE SUD-OUEST</b> |  |   |                            |   |         |  |  |   |
| 127.52                | Hermitage, feu du<br>brise-lames Est     | 47 33 27.0<br>055 55 28.6                               | FI G 4s                    | .....   | 2       | Mât.   | Lum. 1 s; obs. 3 s.<br>En opération 24 h.<br>À longueur d'année.   | <b>Carte:4644</b><br><b>Éd. 03/22 (N22-033)</b>   |
| 127.7<br>H0288.4      | Little Fox Island,<br>feu                | Hermitage.<br>47 34 49.4<br>055 55 26.3                 | FI R 4s                    | 6.4   | 7       | Mât.<br><br>2.6  | À longueur d'année.  | <b>Carte:4644</b><br><b>Éd. 01/11 (N10-066)</b><br><b>Éd. 07/22 (N22-070)</b>                     |
| 127.8                 | Black Rock                               | Sur la roche.<br>47 34 28.4<br>055 56 54.3              | FI R 6s                    | 11.6  | 5       | Tour à claire voie carrée;<br>marque de jour<br>rectangulaire rouge et<br>blanche.<br><br>4.7            | Lum. 1 s; obs. 5 s.<br>À longueur d'année.   | <b>Carte:4644</b>   |
| 128<br>H0288          | Fox Island, feu<br>(Hermitage Bay)       | Hermitage.<br>47 33 55.1<br>055 58 23.2                 | FI W 4s                    | 22.6  | 7       | Tour à claire voie carrée,<br>marque de jour<br>rectangulaire rouge et<br>blanc.<br><br>4.7              | À longueur d'année.  | <b>Carte:4644</b><br><b>Éd. 07/22 (N22-069)</b>   |
| 129<br>H0286          | Pass Island, feu                         | 47 29 24.3<br>056 11 46.7                               | FI W 10s<br>FI R 4s        | 85.6<br>84.0  | 12<br>4 | Tour à claire-voie blanche.<br><br>9.4   | Lum. 1 s; obs. 9 s.<br>Masqué de 77° à 298° dans le<br>sens horaire par l'E., le S. et l'W.<br>À longueur d'année. | <b>Carte:4644</b><br><b>Éd 08/14 (N14-041)</b><br><b>Éd. 11/19</b>                                |
| 130                   | Pass Island –<br>Signal de brume         | Extrémité SW. de<br>l'île.<br>47 28 56.3<br>056 11 52.8 | .....                      | .....   | .....   | Tour à claire-voie<br>trapézoïdale, marque de<br>jour rectangulaire blanche,<br>bande horizontale noire. | <b>Cornet</b> - Son 3 s; sil. 27 s.<br>Le cornet est orienté à 259°06'.<br>À longueur d'année.                     | <b>Carte:4644</b><br><b>Éd. 05/11 (N11-020)</b>   |
| 130.31                | Net Rocks –<br>Bouée lumineuse<br>V23    | Seal Cove, Fortune<br>Bay.<br>47 28 35.2<br>056 02 22.2 | FI G 4s                    | .....   | .....   | Espar vert, marqué "V23".  | À longueur d'année.  | <b>Carte:4827</b><br><b>Éd. 01/10</b><br><b>Éd. 12/14 (N14-074)</b><br><b>Éd. 02/15 (N14-077)</b> |
| 130.32                | Sunker Rock –<br>Bouée lumineuse<br>V30  | Seal Cove, Fortune<br>Bay.<br>47 28 52<br>056 01 58.3   | Q R 4s                     | .....   | .....   | Espar rouge, marquée<br>"V30".   | À longueur d'année.  | <b>Carte:4827</b><br><b>Éd. 12/09 (N09-049)</b><br><b>Éd. 12/14 (N14-075)</b>                     |
| 130.33                | Divers Shoal –<br>Bouée lumineuse<br>V25 | 47 28 59<br>056 02 31.8                                 | Q G 1s                     | .....   | .....   | Verte, marquée "V25".  | À longueur d'année.  | <b>Carte:4827</b><br><b>Éd. 12/14 (N14-078)</b>   |
| 130.34                | Sunken Rock<br>bouée lumineuse<br>VSC    | Seal Cove, Côte<br>sud.<br>47 28 57.4<br>056 01 23.8    | Q (6)<br>+LFI W            | 15s   | .....   | Jaune et noire, marquée<br>"VSC".  | À longueur d'année.  | <b>Chart:4827</b><br><b>Éd. 12/14 (N14-068)</b><br><b>Éd. 09/15</b><br><b>Éd. 11/15 (N15-071)</b> |

CÔTE DE TERRE-NEUVE-ET-LABRADOR - Livre des feux, des bouées et des signaux de brume

| No.                   | Nom  | Position<br>-----<br>Latitude N.<br>Longitude W.   | Caractéristiques<br>du feu | Hauteur<br>focale<br>en m.<br>au-<br>dessus<br>de l'eau | Portée<br>Nomi-<br>nale | Description<br>-----<br>Hauteur en mètres<br>au-dessus<br>du sol                          | Remarques<br>-----<br>Signaux de brume   |
|-----------------------|--|--|----------------------------|---|-------------------------|---|--|
| <b>CÔTE SUD-OUEST</b> |  |  |                            |   |                         |   |  |
| 130.4                 | Seal Cove, brise-lames                     | 47 29 16.2<br>056 02 54  | Fl G 4s                    | 5.0   | 4                       | Mât cylindrique.<br>3.1   | À longueur d'année.<br><br>Carte:4827  |
| 130.8                 | Goose Rock –<br>Bouée lumineuse<br>VU2     | Abords du rocher.<br>47 36 19.8<br>055 53 59.9   | Fl R 4s                    | .....   | .....                   | Espar rouge, marquée<br>"VU2".  | À longueur d'année.<br><br>Carte:4644  |
| 130.82                | Gaultois – Bouée<br>lumineuse VU4          | 47 36 26.7<br>055 54 03.4  | Fl R 4s                    | .....   | .....                   | Espar rouge, marquée<br>"VU4".  | À longueur d'année.<br><br>Carte:4644  |
| 131                   | Gaultois Harbour                           | Sur une roche à<br>fleur d'eau près du<br>promontoire West.<br>47 36 17.8<br>055 54 03.1 | Fl G 3s                    | 5.5   | 5                       | Tour à claire-voie carrée,<br>marque de jour<br>rectangulaire verte et<br>blanche.<br>4.7 | Lum. 0.5 s; obs. 2.5 s.<br>À longueur d'année.<br><br>Carte:4644   |
| 131.5                 | Gaultois Dolphin                           | 47 36 23.7<br>055 54 07.1  | Fl G 4s                    | .....   | 5                       | Mât.<br>2.6   | À longueur d'année.<br><br>Carte:4644<br>Éd. 01/11 (N10-066)   |
| 132<br>H0287          | Little Bay, feu<br>(Tinker Rock)           | 47 36 49.7<br>056 03 08.1  | Fl W 4s                    | 14.6  | 7                       | Tour à claire-voie carrée,<br>marque de jour<br>rectangulaire rouge et<br>blanc.<br>3.6   | À longueur d'année.<br><br>Carte:4644<br>Éd. 10/21 (N21-117)   |
| 132.5<br>H0279        | St. Alban's, feu du<br>quai                | 47 51 46.9<br>055 50 06.5  | Fl Y 4s                    | 4.0   | 6                       | Mât.<br>2.5   | Lum. 1 s; obs. 3 s.<br>À longueur d'année.<br><br>Carte:4644<br>Éd. 03/22 (N22-032)                        |
| 132.51<br>H0279.5     | Conne River, feu<br>du quai                | 47 51 44.2<br>055 46 20.2  | Fl R 5s                    | 3.2   | 5                       | Tour tubulaire.<br>2.6  | Lum. 1 s; obs. 4 s.<br>En opération 24 h.<br>À longueur d'année.<br><br>Carte:4644<br>Éd. 08/22 (N22-134)  |
| 133<br>H0278          | Roti Point, feu                            | S. de St. Alban's,<br>Bay d'Espoir.<br>47 47 26.8<br>055 50 28.9                         | Fl G 5s                    | 6.7   | 6                       | Tour à claire-voie carrée,<br>marque de jour<br>rectangulaire vert et blanc.              | Lum. 1 s; obs. 4 s.<br>À longueur d'année.<br><br>Carte:4644<br>Éd. 05/18 (N18-020)<br>Éd. 11/22 (N22-242) |
| 133.1                 | Margery Rock –<br>Bouée lumineuse<br>VG1/1 | Little Passage,<br>Côte Sud.<br>47 36 44.1<br>055 52 43.0                                | Q G 1s                     | .....   | .....                   | Espar verte, marquée<br>"VG1/1".  | En opération 24 h.<br>À longueur d'année.<br><br>Carte:4644<br>Éd. 12/14 (N14-057)<br>Éd. 12/17 (N17-071)  |
| 133.11                | Roti Bay – Bouée<br>lumineuse VR1          | 47 47 12.4<br>055 51 46.1  | Fl G 4s                    | .....   | .....                   | Espar verte, marquée<br>"VR1".  | Aide privée.<br>À longueur d'année.<br><br>Carte:4644  |
| 133.12                | Roti Bay – Bouée<br>lumineuse VR2          | 47 47 29.5<br>055 51 39.7  | Fl R 4s                    | .....   | .....                   | Espar rouge, marquée<br>"VR2".  | Aide privée.<br>À longueur d'année.<br><br>Carte:4644  |

CÔTE DE TERRE-NEUVE-ET-LABRADOR - Livre des feux, des bouées et des signaux de brume

| No.                   | Nom  | Position<br>-----<br>Latitude N.<br>Longitude W.       | Caractéristiques<br>du feu | Hauteur<br>focale<br>en m.<br>au-<br>dessus<br>de l'eau | Portée<br>Nomi-<br>nale | Description<br>-----<br>Hauteur en mètres<br>au-dessus du sol                 | Remarques<br>-----<br>Signaux de brume   |
|-----------------------|--|--|----------------------------|---|-------------------------|---|--|
| <b>CÔTE SUD-OUEST</b> |  |  |                            |   |                         |   |  |
| 133.13                | Roti Bay – Bouée<br>lumineuse VR3                              | 47 47 35.3<br>055 52 07.4                              | Fl G 4s                    | .....   | .....                   | Espar verte, marquée<br>"VR3".  | Aide privée.<br>À longueur d'année.<br><br><b>Carte:4644</b>   |
| 133.14                | Roti Bay – Bouée<br>lumineuse VR4                              | 47 47 47.5<br>055 52 22.4                              | Fl R 4s                    | .....   | .....                   | Espar rouge, marquée<br>"VR4".  | Aide privée.<br>À longueur d'année.<br><br><b>Carte:4644</b>   |
| 133.15                | Roti Bay – Bouée<br>lumineuse VR5                              | 47 47 43<br>055 52 25                                  | Fl G 4s                    | .....   | .....                   | Espar verte, marquée<br>"VR5".  | Aide privée.<br>À longueur d'année.<br><br><b>Carte:4644</b>   |
| 133.16                | Roti Bay – Bouée<br>lumineuse VR7                              | 47 47 59.1<br>055 52 50.1                              | Fl G 4s                    | .....   | .....                   | Espar verte, marquée<br>"VR7".  | Aide privée.<br>À longueur d'année.<br><br><b>Carte:4644</b>   |
| 133.17                | Roti Bay – Bouée<br>lumineuse VR6                              | 47 48 11<br>055 53 07.1                                | Fl R 4s                    | .....   | .....                   | Espar rouge, marquée<br>"VR6".  | Aide privée.<br>À longueur d'année.<br><br><b>Carte:4644</b>   |
| 133.19                | Roti Bay – Bouée<br>lumineuse VR9                              | 47 48 19.7<br>055 53 34.7                              | Fl G 4s                    | .....   | .....                   | Espar verte, marquée<br>"VR9".  | Aide privée.<br>À longueur d'année.<br><br><b>Carte:4644</b>   |
| 133.2<br>H0277        | Cape Mark, feu   | À l'E. de Bois<br>Island.<br>47 44 32.0<br>055 52 06.9 | Fl R 5s                    | 7.9   | 6                       | Tour à claire-voie carrée,<br>marque de jour carrée<br>rouge et blanc.<br>4.3 | Lum. 1 s; obs. 4 s.<br>À longueur d'année.<br><br><b>Carte:4644</b><br><b>Éd. 11/22 (N22-241)</b>                              |
| 133.4<br>H0282        | Day Point, feu   | Bay d'Espoir.<br>47 41 20.9<br>055 55 21.0             | Fl W 5s                    | 10.1  | 6                       | Tour à claire-voie carrée,<br>marque de jour carrée<br>rouge et blanc.        | Lum. 1 s; obs. 4 s.<br>À longueur d'année.<br><br><b>Carte:4644</b><br><b>Éd. 11/22 (N22-240)</b>                              |
| 133.6<br>H0283        | Little Island, feu   | E. de Stickland<br>Cove.<br>47 39 34.9<br>055 56 04.0  | Fl R 5s                    | 10.4  | 6                       | Tour à claire-voie carrée,<br>marque de jour carrée<br>rouge et blanc.        | Lum. 1 s; obs. 4 s.<br>À longueur d'année.<br><br><b>Carte:4644</b><br><b>Éd. 11/22 (N22-239)</b>                              |
| 133.66                | Riches Island –<br>Bouée lumineuse<br>VG6                      | Dawson Point.<br>47 46 35.7<br>055 50 55.5             | Q R 1s                     | .....   | .....                   | Rouge, marquée "VG6".   | En opération 24 h.<br>À longueur d'année.<br><br><b>Carte:4644</b><br><b>Éd. 12/14 (N14-065)</b><br><b>Éd. 11/22 (N22-232)</b> |
| 133.78                | Pigeon Island<br>Shoal – Bouée<br>lumineuse Q22                | 47 38 06<br>056 09 18                                  | Fl R 4s                    | .....   | .....                   | Espar rouge, marquée<br>"Q22".  | À longueur d'année.<br><br><b>Carte:4644</b>   |
| 133.8                 | McCallum (Whale<br>Rock) – Bouée à<br>sifflet lumineuse<br>Q23 | 47 36 38.9<br>056 12 07.1                              | Fl G 4s                    | .....   | .....                   | Verte, marquée "Q23".   | À longueur d'année.<br><br><b>Carte:4644</b>   |

CÔTE DE TERRE-NEUVE-ET-LABRADOR - Livre des feux, des bouées et des signaux de brume

| No.                   | Nom  | Position<br>-----<br>Latitude N.<br>Longitude W.                        | Caractéristiques<br>du feu |   |     | Hauteur<br>focale<br>en m.<br>au-<br>dessus<br>de l'eau | Portée<br>Nomi-<br>nale | Description<br>-----<br>Hauteur en mètres<br>au-dessus du sol                                 | Remarques<br>-----<br>Signaux de brume   |
|-----------------------|--|---|----------------------------|---|-----|---|-------------------------|---|--|
| <b>CÔTE SUD-OUEST</b> |  |   |                            |   |     |   |                         |   |  |
| 134                   | <b>Dawson's Point</b>  | Sur la pointe.<br>47 38 35.9<br>056 08 57.6                             | FI                         | W | 5s  | 16.8  | <b>16</b>               | Tour à claire-voie carrée,<br>marque de jour<br>rectangulaire rouge et<br>blanche.            | Lum. pér. 5 s.<br>À longueur d'année.<br><br><b>Carte:4644</b><br><b>Éd. 04/14 (N14-022)</b>   |
| 135                   | Salmon Point   | 47 37 02.9<br>056 12 01.4   | FI                         | W | 4s  | 21.9  | 7                       | Tour à claire-voie carrée;<br>marque de jour<br>rectangulaire rouge et<br>blanche.<br><br>4.3 | À longueur d'année.<br><br><b>Carte:4644</b>   |
| 135.1                 | McCallum, feu du<br>quai marin   | Sur le quai du<br>traversier.<br>47 37 52.9<br>056 13 36.4              | FI                         | Y | 4s  | .....   | 2                       | Mât.  | Lum. 1 s; obs. 3 s.<br>En opération 24 h.<br>À longueur d'année.<br><br><b>Carte:4644</b><br><b>Éd. 11/21 (N21-101)</b>                          |
| 136.9                 | <i>François Entrance</i><br>– Bouée à cloche<br>lumineuse QL4                        | 47 33 47<br>056 43 23.4   | FI                         | R | 4s  | .....   | .....                   | Rouge, marquée "QL4".   | À longueur d'année.<br><br><b>Carte:4826</b><br><b>Éd. 03/11 (N10-016)</b><br><b>Éd. 05/11 (N11-020)</b>   |
| 137<br>H0270          | West Point, station<br>de phare  | François.<br>47 33 35.7<br>056 44 02.1                                  | FI                         | G | 6s  | 46.0  | 12                      | Tour carrée blanche avec<br>partie supérieure verte.<br><br>4.7                               | Lum. 1 s; obs. 5 s.<br>Visible 240°.<br>À longueur d'année.<br><br><b>Carte:4826</b><br><b>Éd. 05/11 (N11-020)</b><br><b>Éd. 12/22 (N22-218)</b> |
| 137.1                 | François, feu du<br>quai Ouest   | 47 34 41.5<br>056 44 39.9   | FI                         | G | 4s  | .....   | .....                   | Tour tubulaire.<br><br>2.1  | En opération 24 h.<br>À longueur d'année.<br><br><b>Carte:4826</b><br><b>Éd. 01/24 (N23-241)</b>   |
| 137.15                | François, feu du<br>quai Nord  | 47 34 50.7<br>056 44 37.1   | FI                         | G | 4s  | .....   | .....                   | Tour tubulaire.   | En opération 24 h.<br>À longueur d'année.<br><br><b>Carte:4826</b><br><b>Éd. 01/24 (N23-242)</b>   |
| 137.23                | <i>Lower Rock –</i><br><i>Bouée lumineuse</i><br><i>cardinale Sud QLC</i>            | <i>Au Sud de New Hr.</i><br>47 34 50.4<br>056 38 57.8                   | Q(6)<br>+LFI               | W | 15s | .....   | .....                   | <i>Espar jaune et noire,</i><br><i>marquée "QLC".</i>   | À longueur d'année.<br><br><b>Carte:4826</b><br><b>Éd. 03/11 (N10-016)</b><br><b>Éd. 05/11 (N11-020)</b>   |
| 138<br>H0268          | Cape La Hune, feu  | 47 31 44.8<br>056 51 47.0   | FI                         | R | 6s  | 25.0  | 8                       | Tour à claire-voie carrée,<br>marque de jour carrée<br>rouge et blanc.                        | Lum. 1 s; obs. 5 s.<br>À longueur d'année.<br><br><b>Carte:4826</b><br><b>Éd. 05/11 (N11-020)</b><br><b>Éd. 07/23 (N23-066)</b>                  |
| 138.5                 | <i>Watch Rock –</i><br><i>Bouée à sifflet</i><br><i>cardinale Nord</i><br><i>QLB</i> | <i>À l'Est de Penguin</i><br><i>Islands.</i><br>47 23 23.9<br>056 50 06 | Q                          | W | 1s  | .....   | .....                   | <i>Noire et jaune, marquée</i><br><i>"QLB".</i>   | À longueur d'année.<br><br><b>Carte:4826</b><br><b>Éd. 05/11 (N11-020)</b>   |

CÔTE DE TERRE-NEUVE-ET-LABRADOR - Livre des feux, des bouées et des signaux de brume

| No. | Nom | Position<br>-----<br>Latitude N.<br>Longitude W. | Caractéristiques<br>du feu | Hauteur<br>focale<br>en m.<br>au-<br>dessus<br>de l'eau | Portée<br>Nomi-<br>nale | Description<br>-----<br>Hauteur en mètres<br>au-dessus du sol | Remarques<br>-----<br>Signaux de brume |
|-----|-----|--|----------------------------|---|-------------------------|---|--|
|-----|-----|--|----------------------------|---|-------------------------|---|--|

**CÔTE SUD-OUEST**

|              |  |   |                  |       |       |   |   |
|--------------|--|---|------------------|-------|-------|---|---|
| 139<br>H0266 | <b>Harbour Island,<br/>feu</b>   | 47 23 00.6<br>056 58 39.1   | FI W 10s         | 21.9  | 17    | Tour à claire-voie carrée,<br>marque de jour<br>rectangulaire rouge et<br>blanc.<br><br>5.8   | Lum. 0.2 s; obs. 9.8 s.<br>En opération 24 h.<br>À longueur d'année.<br><br><b>Carte:4826</b><br><b>Éd. 05/11 (N11-020)</b><br><b>Éd. 11/23 (N23-218)</b> |
| 139.1        | <i>Penguin Island –<br/>Bouée à sifflet<br/>lumineuse<br/>cardinale Nord<br/>QLE</i>   | 47 23 41.4<br>056 56 55.6   | Q W 1s           | ..... | ..... | Noire et jaune, marquée<br>"QLE".   | À longueur d'année.<br><br><b>Carte:4826</b><br><b>Éd. 03/11 (N10-016)</b><br><b>Éd. 05/11 (N11-020)</b>  |
| 139.2        | <i>Penguin Island –<br/>Bouée à sifflet<br/>lumineuse<br/>cardinale Ouest<br/>QLW</i>  | À l'Est de l'île.<br>47 23 03.3<br>057 00 53.9                        | Q(9) W 15s       | ..... | ..... | Jaune, noire et jaune,<br>marquée "QLW".  | À longueur d'année.<br><br><b>Carte:4826</b><br><b>Éd. 03/11 (N10-016)</b><br><b>Éd. 05/11 (N11-020)</b>  |
| 139.21       | <i>Grey River Rocks<br/>– Bouée à sifflet<br/>lumineuse<br/>cardinale Nord<br/>QGR</i> | 47 28 26.4<br>057 05 35.4   | Q W 1s           | ..... | ..... | Noire et jaune, marquée<br>"QGR".   | À longueur d'année.<br><br><b>Carte:4826</b><br><b>Éd. 12/13 (N13-038)</b><br><b>Éd. 02/14 (N14-001)</b>  |
| 139.3        | <i>Grey River –<br/>Bouée à cloche<br/>lumineuse QJ</i>                                | SW. de la pointe<br>Grey River.<br>47 33 51.5<br>057 06 43.7          | Mo(A) W 6s       | ..... | ..... | Bandes verticales rouges<br>et blanches, marquée "QJ".  | À longueur d'année.<br><br><b>Carte:4826</b><br><b>Éd. 06/10 (N10-016)</b><br><b>Éd. 05/11 (N11-020)</b>  |
| 139.5        | Grey River Point   | Côté Ouest de<br>l'entrée de la rivière.<br>47 34 24.9<br>057 06 47.4 | Q G 1s           | 27.1  | 4     | Tour à claire-voie carrée,<br>marque de jour<br>rectangulaire verte et<br>blanche.<br><br>4.3 | À longueur d'année.<br><br><b>Carte:4826</b><br><b>Éd. 05/11 (N11-020)</b>  |
| 139.51       | Grey River, quai   | 47 35 20<br>057 06 05.3   | FI G 4s          | ..... | 2     | Mât.<br><br>2.6   | À longueur d'année.<br><br><b>Carte:4826</b><br><b>Éd. 05/11 (N11-020)</b>  |
| 139.7        | <i>Eastern Passage –<br/>Bouée à sifflet<br/>lumineuse QA</i>                          | 47 32 04.8<br>057 22 13.1   | FI G 6s<br>(2+1) | ..... | ..... | Verte, rouge et verte,<br>marquée "QA".   | À longueur d'année.<br><br><b>Carte:4825</b>  |
| 139.8        | Ramea (Browns<br>Rock)   | 47 31 32.2<br>057 22 38.4   | FI R 4s          | 3.7   | 4     | Mât cylindrique.<br>2.6   | À longueur d'année.<br><br><b>Carte:4825</b>  |
| 139.82       | <i>Art Coley's Rock –<br/>Bouée lumineuse<br/>QA2</i>                                  | 47 31 27.2<br>057 22 43.2   | FI R 4s          | ..... | ..... | Espar rouge, marquée<br>"QA2".  | À longueur d'année.<br><br><b>Carte:4825</b>  |
| 139.84       | Ship Cove Ferry,<br>quai   | 47 31 16.7<br>057 23 06.5   | FI R 4s          | 3.9   | ..... | Mât cylindrique.<br>2.6   | À longueur d'année.<br><br><b>Carte:4825</b>  |
| 139.85       | Ship Cove, quai  | Ramea Harbour.<br>47 31 15.2<br>057 23 12.7                           | FI G 4s          | 4.3   | 2     | Mât cylindrique.  | À longueur d'année.<br><br><b>Carte:4825</b><br><b>Éd. 10/11 (N11-060)</b>  |

CÔTE DE TERRE-NEUVE-ET-LABRADOR - Livre des feux, des bouées et des signaux de brume

| No.                   | Nom                                      | Position<br>-----<br>Latitude N.<br>Longitude W.      | Caractéristiques<br>du feu |   |    | Hauteur<br>focale<br>en m.<br>au-<br>dessus<br>de l'eau | Portée<br>Nomi-<br>nale | Description<br>-----<br>Hauteur en mètres<br>au-dessus du sol                        | Remarques<br>-----<br>Signaux de brume  |
|-----------------------|--|---|----------------------------|---|----|---|-------------------------|--|---|
| <b>CÔTE SUD-OUEST</b> |  |   |                            |   |    |   |                         |  |   |
| 140.5                 | Bad Rock – Bouée lumineuse QQ2           | Au large des îles Ramea.<br>47 29 55.7<br>057 21 48.1 | FI                         | R | 4s | .....   | .....                   | Espar rouge, marquée "QQ2".  | À longueur d'année.<br><br>Carte:4825   |
| 140.51                | Turnip Island Rock – Bouée lumineuse QR2 | 47 30 46.2<br>057 22 32.5                             | FI                         | R | 4s | .....   | .....                   | Espar rouge, marquée "QR2".  | À longueur d'année.<br><br>Carte:4825   |
| 140.52                | Ramea South Bank – Bouée lumineuse QR3   | 47 25 53.4<br>057 19 34.8                             | FI                         | G | 4s | .....   | .....                   | Verte, marquée "QR3".  | À longueur d'année.<br><br>Carte:4826<br>Éd. 05/11 (N11-020)  |
| 140.53                | Shoal Northwest – Bouée lumineuse QR5    | 47 31 22.2<br>057 22 38.9                             | FI                         | G | 4s | .....   | .....                   | Espar verte, marquée "QR5".  | À longueur d'année.<br><br>Carte:4825   |
| 140.54                | Rameo – Bouée lumineuse intérieure QR5/1 | 47 31 19.4<br>057 22 50.6                             | FI                         | G | 4s | .....   | .....                   | Espar verte, marquée "QR5/1".  | À longueur d'année.<br><br>Carte:4825   |
| 140.6                 | Bengy – Bouée lumineuse QQ4              | 47 29 06<br>057 26 15                                 | FI                         | R | 4s | .....   | .....                   | Rouge, marquée "QQ4".  | À longueur d'année.<br><br>Carte:4825   |
| 140.7                 | Southwest Rocks – Bouée lumineuse QS2    | 47 30 16.8<br>057 25 04.1                             | FI                         | R | 4s | .....   | .....                   | Espar rouge, marquée "QS2".  | À longueur d'année.<br><br>Carte:4825   |
| 141                   | Northwest Head                           | Sur l'île Northwest.<br>47 30 44.9<br>057 24 31.5     | FI                         | W | 3s | 38.1  | 14                      | Tour cylindrique blanche, bandes spirales rouges et blanches.<br><br>7.3             | Lum. 0.6 s; obs. 2.94 s.<br>À longueur d'année.<br><br>Cornet - Son 3 s; sil. 27 s.<br>Le cornet est orienté à 237°06'.<br><br>Carte:4825 |
| 142                   | West Flat Island                         | Îles Burgeo.<br>47 34 53<br>057 42 22.5               | FI                         | W | 4s | 10.7  | 6                       | Tour à claire-voie carrée, marque de jour rectangulaire rouge et blanche.<br><br>4.5 | À longueur d'année.<br><br>Carte:4825   |
| 142.5                 | Bay de Loup Point                        | 47 37 31.1<br>057 33 05.1                             | FI                         | W | 4s | 22.7  | 7                       | Tour à claire-voie carrée, marque de jour rectangulaire rouge et blanche.<br><br>4.9 | À longueur d'année.<br><br>Carte:4825   |
| 143                   | Boar Rock – Bouée à cloche lumineuse QG2 | Au Sud du rocher.<br>47 35 32.5<br>057 33 42.5        | FI                         | R | 4s | .....   | .....                   | Rouge, marquée "QG2".  | À longueur d'année.<br><br>Carte:4825   |
| 143.5                 | Fish Island Rock – Bouée lumineuse QG3   | À l'E. de Burgeo.<br>47 37 03.7<br>057 35 06.9        | FI                         | G | 4s | .....   | .....                   | Verte, marquée "QG3".  | En opération 24 h.<br>À longueur d'année.<br><br>Carte:4825<br>Éd. 04/23 (N23-054)  |



CÔTE DE TERRE-NEUVE-ET-LABRADOR - Livre des feux, des bouées et des signaux de brume

| No. | Nom | Position<br>-----<br>Latitude N.<br>Longitude W. | Caractéristiques<br>du feu | Hauteur<br>focale<br>en m.<br>au-<br>dessus<br>de l'eau |  | Portée<br>Nomi-<br>nale | Description<br>-----<br>Hauteur en mètres<br>au-dessus du sol | Remarques<br>-----<br>Signaux de brume |
|-----|-----|--|----------------------------|---|--|-------------------------|---|--|
|-----|-----|--|----------------------------|---|--|-------------------------|---|--|

**CÔTE SUD-OUEST**

|         |   |  |         |       |           |                                  |  |   |
|---------|---|--|---------|-------|-----------|----------------------------------|--|---|
| 143.7   | Short Reach –<br>Bouée lumineuse<br>QG5               | 47 37 10.8<br>057 35 29.9                                      | Fl G 4s | ..... | .....     | Verte, marquée "QG5".            | À longueur d'année.  | <b>Carte:4825</b>   |
| 143.71  | Short Reach, haut-<br>fond – Bouée<br>lumineuse QG5.1 | NE. de Burgeo.<br>47 37 01.4<br>057 36 26.6                    | Q G 1s  | ..... | .....     | Espar verte, marquée<br>"QG5.1". | En opération 24 h.<br>À longueur d'année.  | <b>Carte:4825</b><br><b>Éd. 04/23 (N23-055)</b>                               |
| 143.72  | Short Reach -<br>Bouée lumineuse<br>QG6               | 47 37 09<br>057 37 57  | Fl R 4s | ..... | .....     | Rouge, marquée "QG6".            | À longueur d'année.  | <b>Carte:4825</b>   |
| 143.74  | Harbour Shoal –<br>Bouée lumineuse<br>QG5/3           | Burgeo.<br>47 36 49.4<br>057 36 25.5                           | Fl G 4s | ..... | .....     | Espar verte, marquée<br>"QG5/3". | En opération 24 h.<br>Saisonnier.  | <b>Carte:4825</b><br><b>Éd. 02/22 (N21-186)</b>                               |
| 144     | <b>Boar Island</b>                                    | Extrémité Est des<br>îles Burgeo.<br>47 36 23.2<br>057 35 12.2 | Fl W 5s | 63.1  | <b>15</b> | Tour à claire-voie.<br>10.0      | Lum. 0.2 s; obs 4.8 s.<br>À longueur d'année.<br><br><b>Cornet</b> - Son 2 s; sil. 18 s.<br>Le cornet est orienté à 140°12'. | <b>Carte:4825</b>   |
| 144.512 | Stern Rock –<br>Bouée lumineuse<br>QV2.2              | 47 35 17.2<br>057 40 17.3                                      | Fl R 4s | ..... | .....     | Espar rouge, marquée<br>"QV2.2". | À longueur d'année.  | <b>Carte:4825</b>   |
| 144.52  | Marchand Rock –<br>Bouée lumineuse<br>QV2.4           | 47 35 28<br>057 39 35  | Fl R 4s | ..... | .....     | Espar rouge, marquée<br>"QV2.4". | À longueur d'année.  | <b>Carte:4825</b>   |
| 144.53  | Sandbanks #1 -<br>Bouée lumineuse<br>QV2.6            | 47 35 48<br>057 38 58.2  | Fl R 4s | ..... | .....     | Espar rouge, marquée<br>"QV2.6". | À longueur d'année.  | <b>Carte:4825</b>   |
| 144.54  | Sandbanks #2 –<br>Bouée lumineuse<br>QV3.7            | Burgeo Islands.<br>47 35 55.2<br>057 38 45.0                   | Fl G 4s | ..... | .....     | Espar verte, marquée<br>"QV3.7". | En opération 24 h.<br>À longueur d'année.  | <b>Carte:4825</b><br><b>Éd. 03/22 (N22-012)</b>                               |
| 144.55  | North of Douglas –<br>Bouée lumineuse<br>QV2.8        | 47 36 03<br>057 37 42.1  | Fl R 4s | ..... | .....     | Espar rouge, marquée<br>"QV2.8". | À longueur d'année.  | <b>Carte:4825</b>   |
| 144.56  | Morgan Island –<br>Bouée lumineuse<br>QV4             | Burgeo Islands.<br>47 36 16.7<br>057 36 53.6                   | Fl R 4s | ..... | .....     | Espar rouge, marquée<br>"QV4".   | En opération 24 h.<br>À longueur d'année.  | <b>Carte:4825</b><br><b>Éd. 05/22 (N22-048)</b><br><b>Éd. 11/22 (N22-234)</b> |
| 144.57  | Eclipse Island –<br>Bouée lumineuse<br>QV5            | Burgeo Islands.<br>47 36 23.6<br>057 36 38.3                   | Fl G 4s | ..... | .....     | Espar verte, marquée<br>"QV5".   | En opération 24 h.<br>À longueur d'année.  | <b>Carte:4825</b><br><b>Éd. 04/21 (N21-030P)</b>                              |

CÔTE DE TERRE-NEUVE-ET-LABRADOR - Livre des feux, des bouées et des signaux de brume

| No.                   | Nom  | Position<br>-----<br>Latitude N.<br>Longitude W.      | Caractéristiques<br>du feu | Hauteur<br>focale<br>en m.<br>au-<br>dessus<br>de l'eau |       | Portée<br>Nomi-<br>nale   | Description<br>-----<br>Hauteur en mètres<br>au-dessus<br>du sol | Remarques<br>-----<br>Signaux de brume                   |
|-----------------------|--|---|----------------------------|---|-------|---|--|--|
| <b>CÔTE SUD-OUEST</b> |  |   |                            |   |       |   |  |  |
| 144.58                | Cuttail Island # 1 –<br>Bouée lumineuse<br>QV7                 | Burgeo.<br>47 36 24.6<br>057 35 41.4                  | Fl G 4s                    | .....   | ..... | Verte, marquée "QV7".   | À longueur d'année.  | Carte:4825<br>Éd. 10/11 (N11-077)                        |
| 144.59                | Cuttail Island # 2 –<br>Bouée lumineuse<br>QV8                 | Burgeo.<br>47 36 24.6<br>057 35 37.2                  | Fl R 4s                    | .....   | ..... | Rouge, marquée "QV8".   | À longueur d'année.  | Carte:4825<br>Éd. 10/11 (N11-078)                        |
| 144.6                 | Cuttail Island # 3 –<br>Bouée lumineuse<br>QV9                 | Burgeo.<br>47 35 15.5<br>057 35 23.5                  | Fl G 4s                    | .....   | ..... | Verte, marquée "QV9".   | À longueur d'année.  | Carte:4825<br>Éd. 10/11 (N11-076)                        |
| 144.8<br>H0259        | Rencontre Island,<br>feu                                       | E. de Burgeo<br>Islands.<br>47 35 13.0<br>057 36 29.3 | Fl W 4s                    | 57.3  | 8     | Tour à claire-voie carrée,<br>marque de jour<br>rectangulaire rouge et<br>blanc.<br><br>4.7 | Lum. 1 s; obs. 3 s.<br>En opération 24 h.<br>À longueur d'année. | Carte:4825<br>Éd. 11/21 (N21-166)                        |
| 145                   | Burgeo, quai du<br>traversier                                  | 47 36 30.6<br>057 36 31.8                             | Fl R 4s                    | 4.0   | 4     | Mât cylindrique.<br>2.4   | À longueur d'année.  | Carte:4825   |
| 145.8                 | La Poile,<br>approches de –<br>Bouée à cloche<br>lumineuse QE2 | 47 37 37.3<br>058 23 11.4                             | Fl R 4s                    | .....   | ..... | Rouge, marquée "QE2".   | À longueur d'année.  | Carte:4824<br>Éd. 05/20 (N20-030)                        |
| 145.81                | Offer Seal Island<br>West Rock –<br>Bouée lumineuse<br>QE2.2   | 47 37 13.7<br>058 35 55.1                             | Q R 1s                     | .....   | ..... | Espar rouge, marquée<br>"QE2.2".  | À longueur d'année.  | Carte:4824<br>Éd. 11/12 (N12-027)                        |
| 145.82                | Cox Rock – Bouée<br>lumineuse QE3                              | 47 37 53.4<br>058 25 50.4                             | Fl G 4s                    | .....   | ..... | Verte, marquée "QE3".   | À longueur d'année.  | Carte:4824   |
| 145.83                | Lapole North<br>Shore – Bouée<br>lumineuse QE4                 | 47 41 01.4<br>058 23 23                               | Fl R 4s                    | .....   | ..... | Espar rouge, marquée<br>"QE4".  | À longueur d'année.  | Carte:4824<br>Éd. 07/12 (N12-018)                        |
| 145.84                | Seal Rocks –<br>Bouée lumineuse<br>QE5                         | 47 40 57<br>058 23 20.6                               | Fl G 4s                    | .....   | ..... | Espar verte, marquée<br>"QE5".  | À longueur d'année.  | Carte:4824   |
| 145.85                | Tooth Rock –<br>Bouée lumineuse<br>QE4.2                       | La Poile Harbour.<br>47 40 56.7<br>058 22 45.6        | Fl R 4s                    | .....   | ..... | Espar rouge, marquée<br>"QE4.2".  | En opération 24 h.<br>À longueur d'année.                        | Carte:4824<br>Éd. 11/12 (N12-028)<br>Éd. 11/17 (N17-059) |
| 145.86                | Naked Man –<br>Bouée lumineuse<br>cardinale Nord<br>QEN        | 47 38 42.6<br>058 22 37                               | Q W 1s                     | .....   | ..... | Noire et jaune, marquée<br>"QEN".   | À longueur d'année.  | Carte:4824   |
| 145.9                 | Reubans Rock –<br>Bouée lumineuse<br>QF2                       | 47 36 33.6<br>057 36 17                               | Fl R 4s                    | .....   | ..... | Rouge, marquée "QF2".   | À longueur d'année.  | Carte:4825   |

CÔTE DE TERRE-NEUVE-ET-LABRADOR - Livre des feux, des bouées et des signaux de brume

| No.                   | Nom  | Position<br>-----<br>Latitude N.<br>Longitude W.                          | Caractéristiques<br>du feu |   | Hauteur<br>focale<br>en m.<br>au-<br>dessus<br>de l'eau | Portée<br>Nomi-<br>nale | Description<br>-----<br>Hauteur en mètres<br>au-dessus du sol | Remarques<br>-----<br>Signaux de brume  |   |
|-----------------------|--|---|----------------------------|---|---|-------------------------|---|---|---|
| <b>CÔTE SUD-OUEST</b> |  |   |                            |   |   |                         |   |   |   |
| 146                   | Ireland Island                                   | Côté Est de l'entrée<br>de la baie La Poile.<br>47 38 00.3<br>058 22 10.7 | FI                         | W | 6s  | 18.6                    | 7   | Tour à claire-voie carrée,<br>marque de jour<br>rectangulaire rouge et<br>blanche.<br><br>7.1 | Lum. 1 s; obs. 5 s.<br>À longueur d'année.<br><br><b>Carte:4824</b>                               |
| 147<br>H0254          | Grand Bruit, feu                                 | 47 38 31.9<br>058 13 29.3   | FI                         | W | 4s  | 11.0                    | 7   | Tour à claire-voie carrée,<br>marque de jour rectangulaire<br>rouge et blanc.<br><br>4.6      | Lum. 1 s; obs. 3 s.<br>À longueur d'année.<br><br><b>Carte:4824</b><br><b>Éd. 11/21 (N21-119)</b> |
| 148                   | Little Harbour (La<br>Poile)                     | Sur le promontoire<br>Christmas.<br>47 40 40<br>058 23 14                 | Q                          | G | 1s  | 12.1                    | 4   | Tour à claire-voie carrée,<br>marque de jour<br>rectangulaire verte et<br>blanche.<br><br>4.6 | Lum. 0.3 s; obs. 0.7 s.<br>À longueur d'année.<br><br><b>Carte:4824</b>                           |
| 148.4                 | Lapoile, quai                                    | 47 41 02.2<br>058 23 43.6   | FI                         | R | 4s  | .....                   | .....   | Mât cylindrique.  | À longueur d'année.<br><br><b>Carte:4824</b>  |
| 148.9                 | Rose Blanche –<br>Bouée lumineuse<br>QRB         | 47 35 28.1<br>058 41 42.8   | Mo(A)                      | W | 6s  | .....                   | .....   | Bandes verticales rouges<br>et blanches, marquée<br>"QRB".                                    | En opération 24 h.<br>À longueur d'année.<br><br><b>Carte:4639</b><br><b>Éd. 05/20 (N20-012)</b>  |
| 149.09                | Rose Blanche<br>Shoal – Bouée<br>lumineuse QR1/1 | 47 35 44<br>058 42 07.2   | FI                         | G | 4s  | .....                   | .....   | Verte, marquée "QR1/1".   | À longueur d'année.<br><br><b>Carte:4639</b>  |
| 149.2                 | Harbour Le Cou,<br>brise-lames                   | 47 37 28<br>058 40 55   | FI                         | G | 2.5s  | 3.5                     | .....   | Mât cylindrique.<br>2.3   | Lum. pér. 2.5 s.<br>À longueur d'année.<br><br><b>Carte:4639</b>                                  |
| 149.3                 | Calapoose Rocks<br>– Bouée<br>lumineuse QT8      | Harbour Le Cou.<br>47 37 24.2<br>058 40 29.3                              | FI                         | R | 4s  | .....                   | .....   | Espar rouge, marquée<br>"QT8".  | Saisonnier.<br><br><b>Carte:4639</b><br><b>Éd. 12/23 (N23-231)</b>                                |
| 150<br>H0242.1        | Rose Blanche, feu<br>du quai Est                 | 47 36 35.0<br>058 41 37.2   | FI                         | R | 3s  | 3.2                     | 4   | Mât.<br><br>2.6   | Lum. pér. 3 s.<br>Saisonnier.<br><br><b>Carte:4639</b><br><b>Éd. 12/23 (N23-230)</b>              |
| 150.1                 | Rose Blanche,<br>quai du traversier              | 47 36 53<br>058 41 58.5   | FI                         | R | 4s  | 4.2                     | .....   | Mât cylindrique.<br>2.4   | À longueur d'année.<br><br><b>Carte:4639</b>  |
| 150.19                | Rose Blanche                                     | 47 36 06.7<br>058 41 40.9   | FI                         | R | 10s   | 29.0                    | 13  | Tour.   | Lum. 0.5 s; obs. 9.5 s.<br>À longueur d'année.<br><br><b>Carte:4823</b>                           |
| 150.2                 | Burnt Islands<br>Deep Water, quai                | 47 35 45.3<br>058 53 16.2   | FI                         | R | 4s  | 2.9                     | .....   | Mât cylindrique.<br>2.3   | À longueur d'année.<br><br><b>Carte:4823</b>  |
| 150.3                 | Burnt Islands, quai<br>Ouest                     | 47 35 50.2<br>058 53 13.5   | FI                         | R | 4s  | 2.4                     | 2   | Mât cylindrique.<br>2.3   | À longueur d'année.<br><br><b>Carte:4823</b>  |

CÔTE DE TERRE-NEUVE-ET-LABRADOR - Livre des feux, des bouées et des signaux de brume

| No. | Nom | Position<br>-----<br>Latitude N.<br>Longitude W. | Caractéristiques<br>du feu | Hauteur<br>focale<br>en m.<br>au-<br>dessus<br>de l'eau | Portée<br>Nomi-<br>nale | Description<br>-----<br>Hauteur en mètres<br>au-dessus du sol | Remarques<br>-----<br>Signaux de brume |
|-----|-----|--|----------------------------|---|-------------------------|---|--|
|-----|-----|--|----------------------------|---|-------------------------|---|--|

**CÔTE SUD-OUEST**

|              |  |  |           |       |           |   |  |
|--------------|--|--|-----------|-------|-----------|---|--|
| 151.07       | Cain's Island  | 47 36 08.1<br>058 42 05.4                                | Fl R 6s   | 1.9   | 3         | Mât.  | Lum. 0.5 s; obs. 5.5 s.<br>À longueur d'année.<br><br><b>Carte:4639</b><br><b>Éd. 11/12 (N12-032)</b><br><b>Éd. 04/14 (N14-023)</b>  |
| 151.2        | Rose Blanche –<br>Bouée lumineuse<br>QR6                                   | 47 36 33.3<br>058 41 38.5                                | Fl R 4s   | ..... | .....     | Espar rouge, marquée<br>"QR6".  | Saisonnier.<br><br><b>Carte:4639</b><br><b>Éd. 12/23 (N23-229)</b>   |
| 151.4        | North Shoal Shag<br>Rock – Bouée<br>lumineuse QH2                          | 47 35 46.7<br>058 43 57.1                                | Fl R 4s   | ..... | .....     | Espar rouge, marquée<br>"QH2".  | Saisonnier.<br><br><b>Carte:4639</b>   |
| 151.5        | Green Island<br>Sunker – Bouée<br>lumineuse QH1                            | 47 35 27.7<br>058 44 31.1                                | Fl G 4s   | ..... | .....     | Espar verte, marquée<br>"QH1".  | Saisonnier.<br><br><b>Carte:4823</b>   |
| 151.6        | Diamond Cove<br>(Rose Blanche) –<br>Bouée lumineuse<br>QD2                 | 47 36 31.9<br>058 42 07.2                                | Fl R 4s   | ..... | .....     | Espar rouge, marquée<br>"QD2".  | À longueur d'année.<br><br><b>Carte:4639</b>   |
| 152<br>H0152 | Goose Island –<br>Bouée lumineuse<br>QD3                                   | Diamond Cove.<br>47 36 31.1<br>058 42 10.4               | Fl G 4s   | ..... | .....     | Espar verte, marquée<br>"QD3".  | À longueur d'année.<br><br><b>Carte:4639</b><br><b>Éd. 03/15 (N15-010)</b><br><b>Éd. 11/17 (N17-065)</b>   |
| 153          | Cuff Island –<br>Bouée lumineuse<br>QD5                                    | Aux abords de l'île.<br>47 36 42.1<br>058 42 06.7        | Fl G 4s   | ..... | .....     | Espar verte, marquée<br>"QD5".  | À longueur d'année.<br><br><b>Carte:4639</b>   |
| 153.6        | Burnt Islands –<br>Bouée à cloche<br>lumineuse QB1                         | 47 35 01.9<br>058 54 33.3                                | Fl G 4s   | ..... | .....     | Verte, marquée "QB1".   | À longueur d'année.<br><br><b>Carte:4823</b>   |
| 154          | Burnt Islands –<br>alignement  | Sur la pointe<br>Stickland.<br>47 35 51.4<br>058 53 32.4 | F R ..... | 16.2  | 13        | Tour à claire-voie, marque<br>de jour blanche, bande<br>verticale rouge.<br>4.5 | Visible sur l'alignement.<br>À longueur d'année.   |
| 155          |  | 034°25' 37.5m<br>du feu antérieur.                       | F R ..... | 20.4  | 13        | Tour à claire-voie, marque<br>de jour blanche, bande<br>verticale rouge.<br>4.5 | Visible sur l'alignement.<br>À longueur d'année.<br><br><b>Carte:4823</b>  |
| 156<br>H0238 | <b>Colombier<br/>Islands – Station<br/>de phare et<br/>signal de brume</b> | 47 35 30.9<br>058 53 50.3                                | Fl W 5s   | 18.3  | <b>15</b> | Tour à claire-voie carrée.<br>11.3  | Lum. 0.5 s; obs. 4.5 s.<br>En opération 24 h.<br>À longueur d'année.<br><br><b>Cornet – Son 3 s; sil. 27 s.</b><br><b>Le cornet est orienté à 186°.</b><br><br><b>Carte:4823</b><br><b>Éd. 01/11 (N10-066)</b><br><b>Éd. 10/19 (N19-080)</b> |
| 156.2        | Burnt Islands –<br>Bouée lumineuse<br>QB3                                  | 47 35 40.9<br>058 53 27.9                                | Fl G 4s   | ..... | .....     | Espar verte, marquée<br>"QB3".  | Saisonnier.<br><br><b>Carte:4823</b>   |

CÔTE DE TERRE-NEUVE-ET-LABRADOR - Livre des feux, des bouées et des signaux de brume

| No. | Nom | Position<br>-----<br>Latitude N.<br>Longitude W. | Caractéristiques<br>du feu |  |  | Hauteur<br>focale<br>en m.<br>au-<br>dessus<br>de l'eau | Portée<br>Nomi-<br>nale | Description<br>-----<br>Hauteur en mètres<br>au-dessus du sol | Remarques<br>-----<br>Signaux de brume |
|-----|-----|--|----------------------------|--|--|---|-------------------------|---|--|
|-----|-----|--|----------------------------|--|--|---|-------------------------|---|--|

**CÔTE SUD-OUEST**

|                  |   |  |              |          |            |              |              |  |   |  |
|------------------|---|--|--------------|----------|------------|--------------|--------------|--|---|--|
| 156.3            | <i>Bad Neighbour –<br/>Bouée à cloche<br/>lumineuse Q34</i>     | <i>Au Sud de la roche.<br/>47 34 29.4<br/>058 54 15.6</i>            | <i>FI</i>    | <i>R</i> | <i>4s</i>  | <i>.....</i> | <i>.....</i> | <i>Rouge, marquée "Q34".</i>   | <i>À longueur d'année.</i>                        | <b>Carte:4823</b>                                  |
| 156.8<br>H0232.4 | Isle aux Morts, feu<br>du quai                                  | 47 34 56.0<br>058 58 42.4  | FI           | G        | 4s         | 3.8          | 4            | Mât.<br>2.6  | Lum. 1 s; obs. 3 s.<br>À longueur d'année.        | <b>Carte:4640<br/>Éd. 11/22 (N22-198)</b>          |
| 157<br>H0232     | Pitman's Island,<br>feu   | Isle aux Morts.<br>47 34 48.4<br>058 58 49.0                         | FI           | W        | 5s         | 9.1          | 7            | Tour à claire-voie carrée,<br>marque de jour<br>rectangulaire rouge et<br>blanc. | Lum. 1 s; obs. 4 s.<br>À longueur d'année.        | <b>Carte:4640<br/>Éd. 02/23 (N22-202, N23-033)</b> |
| 157.5            | <i>Fish Point – Bouée<br/>lumineuse QX2</i>                     | <i>SW. de la pointe.<br/>47 34 23<br/>058 58 37.5</i>                | <i>FI</i>    | <i>R</i> | <i>4s</i>  | <i>.....</i> | <i>.....</i> | <i>Rouge, marquée "QX2".</i>   | <i>À longueur d'année.</i>                        | <b>Carte:4640</b>                                  |
| 158              | <i>Isle aux Morts –<br/>Bouée à sifflet<br/>lumineuse QX</i>    | <i>Entrée du passage<br/>Eastern.<br/>47 34 02.7<br/>058 58 26.5</i> | <i>Mo(A)</i> | <i>W</i> | <i>6s</i>  | <i>.....</i> | <i>.....</i> | <i>Bandes verticales rouges<br/>et blanches, marquée<br/>"QX".</i>               | <i>À longueur d'année.</i>                        | <b>Carte:4640</b>                                  |
| 158.3            | <i>Harrys Rock –<br/>Bouée lumineuse<br/>QXX</i>                | <i>Isle aux Morts.<br/>47 34 54.0<br/>058 58 58.5</i>                | <i>Q(9)</i>  | <i>W</i> | <i>15s</i> | <i>.....</i> | <i>.....</i> | <i>Espar jaune, noir et jaune,<br/>marquée "QXX".</i>                            | <i>À longueur d'année.</i>                        | <b>Carte:4640<br/>Éd. 12/22 (N22-254)</b>          |
| 158.31           | <i>Potato Island –<br/>Bouée lumineuse<br/>QX9</i>              | <i>Isle aux Morts.<br/>47 34 56.3<br/>058 59 03.9</i>                | <i>FI</i>    | <i>G</i> | <i>4s</i>  | <i>.....</i> | <i>.....</i> | <i>Espar verte, marquée<br/>"QX9".</i>   | <i>En opération 24 h.<br/>À longueur d'année.</i> | <b>Carte:4640<br/>Éd. 02/22 (N21-225)</b>          |
| 158.4            | <i>White Sunkers –<br/>Bouée lumineuse<br/>intérieure QX5</i>   | <i>NE. de White<br/>Sunkers.<br/>47 34 38.5<br/>058 58 52.6</i>      | <i>FI</i>    | <i>G</i> | <i>4s</i>  | <i>.....</i> | <i>.....</i> | <i>Verte, marquée "QX5".</i>   | <i>À longueur d'année.</i>                        | <b>Carte:4640</b>                                  |
| 158.41           | <i>Pittmans Island –<br/>Bouée lumineuse<br/>intérieure QX6</i> | <i>47 34 43.5<br/>058 58 51.2</i>                                    | <i>FI</i>    | <i>R</i> | <i>4s</i>  | <i>.....</i> | <i>.....</i> | <i>Espar rouge, marquée<br/>"QX6".</i>   | <i>À longueur d'année.</i>                        | <b>Carte:4640</b>                                  |
| 158.42           | <i>Isle aux Morts –<br/>Bouée lumineuse<br/>QX7</i>             | <i>47 34 53.2<br/>058 58 46.3</i>                                    | <i>FI</i>    | <i>G</i> | <i>4s</i>  | <i>.....</i> | <i>.....</i> | <i>Espar verte, marquée<br/>"QX7".</i>   | <i>À longueur d'année.</i>                        | <b>Carte:4640</b>                                  |
| 158.71           | <i>Two Foot Shoal -<br/>Bouée lumineuse<br/>QW4</i>             | <i>47 34 37<br/>059 00 24.6</i>                                      | <i>FI</i>    | <i>R</i> | <i>4s</i>  | <i>.....</i> | <i>.....</i> | <i>Espar rouge, marquée<br/>"QW4".</i>   | <i>À longueur d'année.</i>                        | <b>Carte:4640</b>                                  |
| 158.72           | <i>Five Foot Shoal –<br/>Bouée lumineuse<br/>QW2</i>            | <i>Isle aux Morts.<br/>47 34 02.5<br/>059 01 57.4</i>                | <i>FI</i>    | <i>R</i> | <i>4s</i>  | <i>.....</i> | <i>.....</i> | <i>Rouge, marquée "QW2".</i>   | <i>Saisonnier.</i>                                | <b>Carte:4640<br/>Éd. 04/23 (N23-056)</b>          |
| 158.721          | <i>Dead Head Shoal<br/>-Bouée lumineuse<br/>QW3</i>             | <i>47 34 32.6<br/>059 00 46.2</i>                                    | <i>FI</i>    | <i>G</i> | <i>4s</i>  | <i>.....</i> | <i>.....</i> | <i>Espar verte, marquée<br/>"QW3".</i>   | <i>À longueur d'année.</i>                        | <b>Carte:4640</b>                                  |

CÔTE DE TERRE-NEUVE-ET-LABRADOR - Livre des feux, des bouées et des signaux de brume

| No.                   | Nom  | Position<br>-----<br>Latitude N.<br>Longitude W.                 | Caractéristiques<br>du feu | Hauteur<br>focale<br>en m.<br>au-<br>dessus<br>de l'eau | Portée<br>Nomi-<br>nale | Description<br>-----<br>Hauteur en mètres<br>au-dessus du sol | Remarques<br>-----<br>Signaux de brume   |
|-----------------------|--|--|----------------------------|---|-------------------------|---|--|
| <b>CÔTE SUD-OUEST</b> |  |  |                            |   |                         |   |  |
| 158.74                | Little Grave Island<br>Rock – Bouée<br>lumineuse QW5 | 47 34 43.4<br>059 00 12.9  | Fl G 4s                    | .....   | .....                   | Espar verte, marquée<br>"QW5".                                | À longueur d'année.<br><br>Carte:4640  |
| 158.75<br>H0233.3     | Isle aux Morts, feu<br>du quai Nord                  | 47 35 18.0<br>058 58 47.0  | Fl R 4s                    | 3.1   | 4                       | Mât.  | Lum. 1 s; obs. 3 s.<br>À longueur d'année.<br><br>Carte:4640<br>Éd. 01/11 (N10-066)<br>Éd. 12/22 (N22-197) |
| 158.76                | Big Sunkers –<br>Bouée lumineuse<br>extérieure QX1   | 47 34 20.3<br>058 58 44.8  | Fl G 4s                    | .....   | .....                   | Espar verte, marquée<br>"QX1".                                | À longueur d'année.<br><br>Carte:4640  |
| 158.77                | Middle Sunker –<br>Bouée lumineuse<br>QX3            | 47 34 29.9<br>058 58 51.4  | Fl G 4s                    | .....   | .....                   | Espar verte, marquée<br>"QX3".                                | À longueur d'année.<br><br>Carte:4640  |
| 159.1                 | Black Rock Shoal<br>– Bouée<br>lumineuse QM2.2       | Margaree.<br>47 33 57.0<br>059 04 02.0                           | Fl R 4s                    | .....   | .....                   | Espar rouge, marquée<br>"QM2.2".                              | Saisonnier.<br><br>Carte:4640<br>Éd. 04/23 (N23-057)   |
| 159.11                | Net Shoal – Bouée<br>lumineuse QM1                   | Margaree.<br>47 33 44.7<br>059 04 06.1                           | Fl G 4s                    | .....   | .....                   | Verte, marquée "QM1".   | À longueur d'année.<br><br>Carte:4640<br>Éd. 04/23 (N23-058)   |
| 159.12                | Shag Rock –<br>Bouée lumineuse<br>QM2.4              | Margaree.<br>47 34 13.8<br>059 03 51.5                           | Q R 1s                     | .....   | .....                   | Espar rouge, marquée<br>"QM2.4".                              | Saisonnier.<br><br>Carte:4640<br>Éd. 03/22 (N22-010)   |
| 159.13                | Margaree Harbour<br>– Bouée<br>lumineuse QM4         | 47 34 17.2<br>059 03 49.3  | Fl R 4s                    | .....   | .....                   | Espar rouge, marquée<br>"QM4".                                | Saisonnier.<br><br>Carte:4640  |
| 159.14<br>H0231       | Margaree, feu du<br>quai                             | 47 34 25.0<br>059 03 48.8  | Fl Y 4s                    | 2.9   | 2                       | Mât.<br><br>2.2   | Lum. 1 s; obs. 3 s.<br>À longueur d'année.<br><br>Carte:4640<br>Éd. 01/11 (N10-066)<br>Éd. 12/22 (N22-196) |
| 159.2                 | Flat Islands –<br>Bouée lumineuse<br>QM2             | 47 34 07<br>059 04 00.5  | Fl R 4s                    | .....   | .....                   | Espar rouge, marquée<br>"QM2".                                | Saisonnier.<br><br>Carte:4640  |
| 159.3                 | Western Island –<br>Bouée lumineuse<br>QM3           | SSE. de l'île,<br>Margaree Harbour.<br>47 34 15.7<br>059 03 50.2 | Q G 1s                     | .....   | .....                   | Espar verte, marquée<br>"QM3".                                | Saisonnier.<br><br>Carte:4640<br>Éd. 02/10 (N10-005)<br>Éd. 12/18 (N18-092)<br>Éd. 03/22 (N22-009)         |
| 159.42                | Margaree Ruin –<br>Bouée lumineuse<br>QM6            | 47 34 23.6<br>059 03 49.1  | Fl R 4s                    | .....   | .....                   | Espar rouge, marquée<br>"QM6".                                | Saisonnier.<br><br>Carte:4640  |

CÔTE DE TERRE-NEUVE-ET-LABRADOR - Livre des feux, des bouées et des signaux de brume

| No.                   | Nom   | Position<br>-----<br>Latitude N.<br>Longitude W.                                | Caractéristiques<br>du feu | Hauteur<br>focale<br>en m.<br>au-<br>dessus<br>de l'eau | Portée<br>Nomi-<br>nale | Description<br>-----<br>Hauteur en mètres<br>au-dessus du sol                                 | Remarques<br>-----<br>Signaux de brume   |
|-----------------------|---|---|----------------------------|---|-------------------------|---|--|
| <b>CÔTE SUD-OUEST</b> |   |   |                            |   |                         |   |  |
| 159.5<br>H0230        | Margaree Point,<br>feu  | Margaree.<br>47 34 13.0<br>059 04 01.4  | Fl W 4s                    | 6.4   | 7                       | Tour à claire-voie carrée,<br>marque de jour<br>rectangulaire rouge et<br>blanc.<br><br>4.3   | Lum. 1 s; obs. 3 s.<br>À longueur d'année.<br><br>Carte:4641<br>Éd. 08/22 (N22-136)<br>Éd. 12/22 (N22-203) |
| 160<br>H222           | <b>Channel Head –<br/>Station de phare</b><br><br><b>Racon --. (C)<br/>Bandes X &amp; S</b> | Port aux Basques.<br>47 33 57.0<br>059 07 24.6                                  | Fl W 10s                   | 29.0  | 17                      | Tour cylindrique blanche.   | Lum. 1 s; obs. 9 s.<br>À longueur d'année.<br><br>Carte:4641<br>Éd. 03/22 (N22-029)                        |
| 160.1                 | <i>Motherlake Bay,<br/>Ouest – Bouée<br/>lumineuse QK2</i>                                  | À l'W. de Port aux<br>Basques.<br>47 33 42.9<br>059 08 36.9                     | Fl R 4s                    | .....   | .....                   | <i>Espar rouge, marquée<br/>"QK2".</i>  | <i>Saisonnier.</i><br><br>Carte:4641<br>Éd. 08/22 (N22-086)  |
| 160.2                 | <i>Channel Gut Five<br/>Foot Rock –<br/>Bouée lumineuse<br/>QG1</i>                         | 47 33 51.6<br>059 08 15.0   | Fl G 4s                    | .....   | .....                   | <i>Espar verte, marquée<br/>"QG1".</i>  | <i>Saisonnier.</i><br><br>Carte:4641<br>Éd. 08/22 (N22-087)  |
| 160.3                 | <i>4 Foot Shoal –<br/>Bouée lumineuse<br/>QK4</i>   | <i>Motherlake Bay.</i><br>47 33 50.0<br>059 08 36.8                             | Fl R 4s                    | .....   | .....                   | <i>Espar rouge, marquée<br/>"QK4".</i>  | <i>Saisonnier.</i><br><br>Carte:4641<br>Éd. 08/22 (N22-088)  |
| 160.7                 | Chenal Gut, quai  | 47 33 57.6<br>059 07 34.6   | Fl R 4s                    | 3.6   | 2                       | Mât.<br><br>2.4   | À longueur d'année.<br><br>Carte:4641<br>Éd. 01/11 (N10-066)   |
| 161                   | <i>East Baldwin Rock<br/>– Bouée à cloche<br/>lumineuse QP2</i>                             | <i>Port aux Basques.</i><br>47 34 23.8<br>059 07 32.1                           | Fl R 4s                    | .....   | .....                   | <i>Rouge, marquée "QP2".</i>  | <i>En operation 24 h.<br/>À longueur d'année.</i><br><br>Carte:4641<br>Éd. 01/18 (N17-078)                 |
| 162                   | Graveyard Point,<br>brise-lames   | Extrémité du brise-<br>lames.<br>47 34 23.5<br>059 07 45.2                      | Fl W 4s                    | 9.5   | 5                       | Mât cylindrique.<br><br>2.5   | Extrémité du brise-lames éclairée<br>par projecteurs.<br>À longueur d'année.<br><br>Carte:4641             |
| 162.5                 | <i>Graveyard Point,<br/>brise-lames –<br/>Bouée lumineuse<br/>QP3</i>                       | <i>Port aux Basques.</i><br>47 34 25.2<br>059 07 46.8                           | Fl G 4s                    | .....   | .....                   | <i>Verte, marquée "QP3".</i>  | <i>À longueur d'année.</i><br><br>Carte:4641<br>Éd. 03/11 (N11-004)  |
| 163                   | Vardys Island<br>(Rhode Island)   | Pointe SW. de l'île.<br>47 34 37.6<br>059 08 12.3                               | Fl R 4s                    | 5.8   | 7                       | Tour à claire-voie carrée,<br>marque de jour<br>rectangulaire rouge et<br>blanche.<br><br>4.4 | À longueur d'année.<br><br>Carte:4641  |
| 164                   | <i>Vardys Island –<br/>Bouée lumineuse<br/>QP10</i>   | <i>Abords du côté<br/>Ouest de l'île<br/>Vardys.</i><br>47 34 39<br>059 08 14.8 | Fl R 4s                    | .....   | .....                   | <i>Rouge, marquée "QP10".</i>   | <i>À longueur d'année.</i><br><br>Carte:4641   |

CÔTE DE TERRE-NEUVE-ET-LABRADOR - Livre des feux, des bouées et des signaux de brume

| No. | Nom | Position<br>-----<br>Latitude N.<br>Longitude W. | Caractéristiques<br>du feu | Hauteur<br>focale<br>en m.<br>au-<br>dessus<br>de l'eau | Portée<br>Nomi-<br>nale | Description<br>-----<br>Hauteur en mètres<br>au-dessus<br>du sol | Remarques<br>-----<br>Signaux de brume |
|-----|-----|--|----------------------------|---|-------------------------|--|--|
|-----|-----|--|----------------------------|---|-------------------------|--|--|

CÔTE SUD-OUEST

|                |  |   |               |       |       |   |  |  |
|----------------|--|---|---------------|-------|-------|---|--|--|
| 165            | Pikes Island West<br>– Bouée<br>lumineuse QP12         | À l'Ouest de l'île.<br>47 34 47.5<br>059 08 02.8                          | Fl R 4s       | ..... | ..... | Espar rouge, marquée<br>"QP12".   | À longueur d'année.<br><br><b>Carte:4641</b>   |  |
| 166<br>H0223   | Port aux Basques<br>– alignement                       | 47 34 45.9<br>059 08 33.0   | F G           | ..... | 38.8  | 14 Tour à claire-voie carrée,<br>marque de jour rouge,<br>bande verticale blanche.<br>6.3 | Visible sur l'alignement.<br>En opération 24 h.<br>À longueur d'année.   |  |
| 167<br>H0223.1 |  | 300°43' 202.0m<br>du feu antérieur.                                       | F G           | ..... | 67.3  | 14 Tour à claire-voie carrée,<br>marque de jour rouge,<br>bande verticale blanche.<br>6.3 | Visible sur l'alignement.<br>En opération 24 h.<br>À longueur d'année.<br><br><b>Carte:4641</b><br><b>Éd. 07/17 (N17-015, 016)</b> |  |
| 168            | Channel Head –<br>Bouée à sifflet<br>lumineuse QP      | À l'Est du feu du<br>promontoire<br>Channel.<br>47 33 55.5<br>059 06 35.9 | Fl R<br>(2+1) | 6s    | ..... | .....   | Rouge, verte et rouge,<br>marquée "QP".  | À longueur d'année.<br><br><b>Carte:4641</b> |
| 169            | Middle Baldwin –<br>Bouée à cloche<br>lumineuse QP4    | 47 34 27.5<br>059 07 41.7   | Fl R 4s       | ..... | ..... | Rouge, marquée "QP4".   | À longueur d'année.<br><br><b>Carte:4641</b>   |  |
| 170            | Pikes Island, brise-<br>lames                          | Extrémité du brise-<br>lames.<br>47 34 32.7<br>059 07 55.7                | Fl R 4s       | 17.0  | 5     | Mât triangulaire, marque<br>de jour rectangulaire rouge<br>et blanche.<br>10.0            | À longueur d'année.<br><br><b>Carte:4641</b>   |  |
| 170.5          | Pikes Island, brise-<br>lames – Bouée<br>lumineuse QP6 | Port aux Basques.<br>47 34 31.8<br>059 07 56.0                            | Fl R 4s       | ..... | ..... | Rouge, marquée "QP6".   | À longueur d'année.<br><br><b>Carte:4641</b><br><b>Éd. 12/13 (N13-018)</b><br><b>Éd. 09/21 (N21-098)</b>                           |  |
| 171            | Point Pleasant –<br>Bouée lumineuse<br>QP7             | Abords de la pointe.<br>47 34 30.9<br>059 08 10.4                         | Fl G 4s       | ..... | ..... | Espar verte, marquée<br>"QP7".  | À longueur d'année.<br><br><b>Carte:4641</b>   |  |
| 172            | Pancake Rock –<br>Bouée lumineuse<br>QP9               | Port aux Basques.<br>47 34 34.8<br>059 08 22.0                            | Fl G 4s       | ..... | ..... | Espar verte, marquée<br>"QP9".  | À longueur d'année.<br><br><b>Carte:4641</b><br><b>Éd. 10/19 (N19-047)</b>   |  |



CÔTE DE TERRE-NEUVE-ET-LABRADOR - Livre des feux, des bouées et des signaux de brume

| No.               | Nom  | Position<br>-----<br>Latitude N.<br>Longitude W.               | Caractéristiques<br>du feu | Hauteur<br>focale<br>en m.<br>au-<br>dessus<br>de l'eau | Portée<br>Nomi-<br>nale | Description<br>-----<br>Hauteur en mètres<br>au-dessus<br>du sol                          | Remarques<br>-----<br>Signaux de brume  |
|-------------------|--|--|----------------------------|---|-------------------------|---|---|
| <b>CÔTE OUEST</b> |  |  |                            |   |                         |   |   |
| 173<br>H220       | <b>Cape Ray</b>  | Côté Ouest du cap.<br>47 37 16<br>059 18 14.1                  | Fl W 15s                   | 36.0  | 17                      | Tour blanche octogonale,<br>marque de jour rouge,<br>bande horizontale blanche.<br>17.7   | Lum. 1 s; obs. 14 s.<br>À longueur d'année.<br><br><b>Cornet</b> - Son 4 s; sil. 56 s.<br>Le cornet est orienté à 224°. |
|                   |  |  |                            |   |                         |   | <b>Carte:4823</b>   |
| 173.1             | <i>Brandies Rock –<br/>Bouée lumineuse<br/>cardinale Ouest<br/>QBR</i> | À l'Ouest de Cape<br>Ray.<br>47 37 12.2<br>059 20 11.8         | Q(9) W 15s                 | .....   | .....                   | <i>Jaune, noire et jaune,<br/>marquée "QBR".</i>  | <i>Saisonnier.</i>  |
|                   |  |  |                            |   |                         |   | <b>Carte:4823<br/>Éd. 01/10</b>   |
| 173.12            | <i>Halibut Rocks –<br/>Bouée lumineuse<br/>cardinale Ouest<br/>QHR</i> | Sud-Est de Cape<br>Ray.<br>47 34 59.5<br>059 15 39.6           | VQ(9) W 10s                | .....   | .....                   | <i>Jaune, noire et jaune,<br/>marquée "QHR".</i>  | <i>Saisonnier.</i>  |
|                   |  |  |                            |   |                         |   | <b>Carte:4823<br/>Éd. 01/10</b>   |
| 173.5             | <i>Codroy – Bouée<br/>lumineuse XY</i>                                 | 47 52 03<br>059 23 25.5  | Mo(A) W 6s                 | .....   | .....                   | <i>Bandes verticales rouges<br/>et blanches, marquée<br/>"XY".</i>                        | <i>Saisonnier.</i>  |
|                   |  |  |                            |   |                         |   | <b>Carte:4682</b>   |
| 174               | Codroy   | Extrémité Sud de<br>l'île Codroy.<br>47 52 14.2<br>059 24 06.3 | Fl G 6s                    | 7.1   | 4                       | Tour à claire-voie carrée,<br>marque de jour<br>rectangulaire verte et<br>blanche.<br>4.9 | Lum. 1 s; obs. 5 s.<br>À longueur d'année.  |
|                   |  |  |                            |   |                         |   | <b>Carte:4682</b>   |
| 174.1             | <i>Codroy Island –<br/>Bouée lumineuse<br/>extérieure XY1</i>          | 47 52 24.5<br>059 23 37.8                                      | Fl G 4s                    | .....   | .....                   | <i>Espar verte, marquée<br/>"XY1".</i>  | <i>Saisonnier.</i>  |
|                   |  |  |                            |   |                         |   | <b>Carte:4682</b>   |
| 174.12            | <i>Codroy – Bouée<br/>lumineuse XY3</i>                                | 47 52 39.3<br>059 23 49.0                                      | Fl G 4s                    | .....   | .....                   | <i>Espar verte, marquée<br/>"XY3".</i>  | <i>Saisonnier.</i>  |
|                   |  |  |                            |   |                         |   | <b>Carte:4682<br/>Éd. 11/22 (N22-260)<br/>Éd. 09/23 (N23-107)</b>   |
| 174.2             | <i>Codroy – Bouée<br/>lumineuse<br/>extérieure XY2</i>                 | 47 52 27.1<br>059 23 32.6                                      | Fl R 4s                    | .....   | .....                   | <i>Espar rouge, marquée<br/>"XY2".</i>  | <i>Saisonnier.</i>  |
|                   |  |  |                            |   |                         |   | <b>Carte:4682<br/>Éd. 11/22 (N22-256)</b>   |
| 174.3             | <i>Beach Point –<br/>Bouée lumineuse<br/>XY4</i>                       | Codroy.<br>47 52 41.0<br>059 23 46.6                           | Fl R 4s                    | .....   | .....                   | <i>Espar rouge, marquée<br/>"XY4".</i>  | <i>Saisonnier.</i>  |
|                   |  |  |                            |   |                         |   | <b>Carte:4682<br/>Éd. 12/22 (N22-255)<br/>Éd. 09/23 (N23-106)</b>   |
| 174.5             | Codroy, brise-<br>lames  | Sur le brise-lames.<br>47 52 46.5<br>059 23 55                 | Fl R 4s                    | 4.0   | 4                       | Mât cylindrique.<br>2.5   | À longueur d'année.   |
|                   |  |  |                            |   |                         |   | <b>Carte:4682</b>   |
| 174.6             | Codroy, feu du<br>brise-lames<br>extérieur                             | 47 52 45.0<br>059 23 48.1                                      | Fl R 4s                    | .....   | 2                       | Mât cylindrique.<br>2.3   | Lum. 1 s; obs. 3 s.<br>En opération 24 h.<br>À longueur d'année.  |
|                   |  |  |                            |   |                         |   | <b>Carte:4682<br/>Éd. 12/13 (N13-034)<br/>Éd. 11/17 (N17-054)</b>   |

CÔTE DE TERRE-NEUVE-ET-LABRADOR - Livre des feux, des bouées et des signaux de brume

| No.   | Nom   | Position<br>-----<br>Latitude N.<br>Longitude W.          | Caractéristiques<br>du feu |   |    | Hauteur<br>focale<br>en m.<br>au-<br>dessus<br>de l'eau | Portée<br>Nomi-<br>nale | Description<br>-----<br>Hauteur en mètres<br>au-dessus du sol               | Remarques<br>-----<br>Signaux de brume   |
|---|---|---|----------------------------|---|----|---|-------------------------|---|--|
| <b>CÔTE OUEST</b>   |   |   |                            |   |    |   |                         |   |  |
| 175<br>H218   | <b>Cape Anguille</b>  | Au Nord de la<br>pointe Shoal.<br>47 54 02<br>059 24 40.5 | Fl                         | W | 5s | 24.7  | 15                      | Tour octogonale blanche.<br>17.8  | Lum. 0.1 s; obs. 4.9 s.<br>À longueur d'année.<br><br><b>Cornet</b> - Son 3 s; sil. 27 s.<br>Le cornet est orienté à 289°. |
| <b>Carte:4682</b>   |   |   |                            |   |    |   |                         |   |  |
| 175.98  | <i>Fischells, entrée –<br/>Bouée lumineuse<br/>extérieure XE2</i>               | À l'entrée du havre.<br>48 19 23.1<br>058 42 23.2         | Fl                         | R | 4s | .....   | .....                   | <i>Espar rouge, marquée<br/>"XE2".</i>                                      | <i>Saisonnier.</i>   |
| <b>Carte:N/A<br/>Éd. 07/09 (N09-017)<br/>Éd. 08/21 (N21-054)</b>                          |   |   |                            |   |    |   |                         |   |  |
| 175.99  | <i>Fischells, entrée –<br/>Bouée lumineuse<br/>intérieure XE1</i>               | À l'entrée du havre.<br>48 19 24.0<br>058 42 21.5         | Fl                         | G | 4s | .....   | .....                   | <i>Espar verte, marquée<br/>"XE1".</i>                                      | <i>Saisonnier.</i>   |
| <b>Carte:N/A<br/>Éd. 07/09 (N09-018)<br/>Éd. 08/21 (N21-055)</b>                          |   |   |                            |   |    |   |                         |   |  |
| 176   | <i>Crabbes River,<br/>Entrée – Bouée<br/>lumineuse XD2</i>                      | 48 13 15.2<br>058 51 57.8                                 | Fl                         | R | 4s | .....   | .....                   | <i>Espar rouge, marquée<br/>"XD2".</i>                                      | <i>Saisonnier.</i>   |
| <b>Carte:4022<br/>Éd. 09/11 (N11-041)<br/>Éd. 02/22 (N21-265)</b>                         |   |   |                            |   |    |   |                         |   |  |
| 176.1   | <i>Crabbes River,<br/>havre – Bouée<br/>lumineuse XD5</i>                       | 48 13 11.6<br>058 51 48.6                                 | Fl                         | G | 4s | .....   | .....                   | <i>Espar verte, marquée<br/>"XD5".</i>                                      | <i>Saisonnier.</i>   |
| <b>Carte:4022<br/>Éd. 03/16 (N16-001)<br/>Éd. 11/22 (N22-259)<br/>Éd. 09/23 (N23-105)</b> |   |   |                            |   |    |   |                         |   |  |
| 176.11  | <i>Crabbes River –<br/>Bouée lumineuse<br/>XD3</i>                              | 48 13 14.9<br>058 51 53.2                                 | Fl                         | G | 4s | .....   | .....                   | <i>Espar verte, marquée<br/>"XD3".</i>                                      | <i>Saisonnier.</i>   |
| <b>Carte:4022<br/>Éd. 06/11 (N11-034)<br/>Éd. 02/22 (N21-266)</b>                         |   |   |                            |   |    |   |                         |   |  |
| 176.12  | <i>Crabbes River,<br/>chenal #2 – Bouée<br/>lumineuse XD1</i>                   | 48 13 17.3<br>058 51 57.5                                 | Fl                         | G | 4s | .....   | .....                   | <i>Espar verte, marquée<br/>"XD1".</i>                                      | <i>Saisonnier.</i>   |
| <b>Carte:4022<br/>Éd. 09/11 (N11-042)<br/>Éd. 03/22 (N22-008)<br/>Éd. 09/22 (N22-137)</b> |   |   |                            |   |    |   |                         |   |  |
| 176.2   | <i>Crabbes River,<br/>havre – Bouée<br/>lumineuse XD4</i>                       | 48 13 13.9<br>058 51 54.7                                 | Fl                         | R | 4s | .....   | .....                   | <i>Espar rouge, marquée<br/>"XD4".</i>                                      | <i>Saisonnier.</i>   |
| <b>Carte:4022<br/>Éd. 11/22 (N22-257)</b>   |   |   |                            |   |    |   |                         |   |  |
| 176.3   | <i>Crabbes River,<br/>chenal – Bouée<br/>lumineuse XD6</i>                      | 48 13 10.7<br>058 51 49.7                                 | Fl                         | R | 4s | .....   | .....                   | <i>Espar rouge, marquée<br/>"XD6".</i>                                      | <i>Saisonnier.</i>   |
| <b>Carte:4022<br/>Éd. 06/11 (N11-033)<br/>Éd. 09/23 (N23-104)</b>                         |   |   |                            |   |    |   |                         |   |  |
| 176.4   | <i>Crabbes River –<br/>Bouée lumineuse<br/>d'avertissement<br/>intérieure X</i> | 48 13 07.7<br>058 51 44.4                                 | Fl                         | Y | 4s | .....   | .....                   | <i>Espar jaune, marquée "X".</i>  | <i>Saisonnier.</i>   |
| <b>Carte:N/A<br/>Éd. 11/22 (N22-258)<br/>Éd. 09/23 (N23-119)</b>                          |   |   |                            |   |    |   |                         |   |  |
| 178   | Harbour Point   | Havre St. George's.<br>48 27 26<br>058 29 20.4            | Fl                         | W | 6s | 10.7  | 6                       | Tour cylindrique, bandes<br>horizontales rouges et<br>blanches.<br><br>10.2 | Lum. 1 s; obs. 5 s.<br>Saisonnier.   |
| <b>Carte:4885</b>   |   |   |                            |   |    |   |                         |   |  |

CÔTE DE TERRE-NEUVE-ET-LABRADOR - Livre des feux, des bouées et des signaux de brume

| No. | Nom | Position<br>-----<br>Latitude N.<br>Longitude W. | Caractéristiques<br>du feu | Hauteur<br>focale<br>en m.<br>au-<br>dessus<br>de l'eau | Portée<br>Nomi-<br>nale | Description<br>-----<br>Hauteur en mètres<br>au-dessus<br>du sol | Remarques<br>-----<br>Signaux de brume |
|-----|-----|--|----------------------------|---|-------------------------|--|--|
|-----|-----|--|----------------------------|---|-------------------------|--|--|

**CÔTE OUEST**

|                 |   |   |            |       |       |   |   |  |
|-----------------|---|---|------------|-------|-------|---|---|--|
| 178.12          | St. George's Harbour – Bouée lumineuse extérieure XG1 | 48 26 06.5<br>058 29 16.4                             | Fl G 4s    | ..... | ..... | Espar verte, marquée "XG1".                         | Saisonnier.   |  |
|                 |   |   |            |       |       |   | Carte:4885  |  |
| 178.13          | St. George's Harbour – Bouée lumineuse extérieure XG2 | 48 26 06.5<br>058 29 21.4                             | Fl R 4s    | ..... | ..... | Espar rouge, marquée "XG2".                         | Saisonnier.   |  |
|                 |   |   |            |       |       |   | Carte:4885  |  |
| 178.14          | St. George's Harbour – Bouée lumineuse intérieure XG3 | 48 25 54<br>058 29 17.4                               | Fl G 4s    | ..... | ..... | Espar verte, marquée "XG3".                         | Saisonnier.   |  |
|                 |   |   |            |       |       |   | Carte:4885  |  |
| 178.15          | St. George's Harbour – Bouée lumineuse intérieure XG4 | 48 25 54<br>058 29 20.9                               | Fl R 4s    | ..... | ..... | Espar rouge, marquée "XG4".                         | Saisonnier.   |  |
|                 |   |   |            |       |       |   | Carte:4885  |  |
| 179.3<br>H206   | <b>Port Harmon – alignement</b>                       | 48 32 00.1<br>058 31 23.1                             | F G        | ..... | 42.8  | 14  | Mât à claire-voie carré, marque de jour rouge, bande verticale blanche.<br>27.1 | Visible sur l'alignement.<br>À longueur d'année. |
| 179.4<br>H206.1 |   | 024° 243.6m<br>du feu antérieur.                      | F G        | ..... | 55.7  | 15  | Mât à claire-voie carré, marque de jour rouge, bande verticale blanche.<br>27.1 | Visible sur l'alignement.<br>À longueur d'année. |
|                 |   |   |            |       |       |   | Carte:4885  |  |
| 179.5           | Port Harmon – Bouée lumineuse XS                      | 48 29 44<br>058 32 52.4                               | Mo(A) W 6s | ..... | ..... | Bandes verticales rouges et blanches, marquée "XS". | Saisonnier.   |  |
|                 |   |   |            |       |       |   | Carte:4885  |  |
| 180             | Port Harmon, entrée de – Bouée lumineuse XS1          | Côté Sud du brise-lames.<br>48 30 20.5<br>058 32 32.4 | Fl G 4s    | ..... | ..... | Espar verte, marquée "XS1".                         | À longueur d'année.   |  |
|                 |   |   |            |       |       |   | Carte:4885  |  |
| 180.1           | Port Harmon, brise-lames                              | Extrémité du brise-lames.<br>48 30 27<br>058 32 30.4  | Fl W 3s    | 5.2   | 5     | Mât cylindrique.<br>2.5                             | Lum. pér. 3 s.<br>À longueur d'année.   |  |
|                 |   |   |            |       |       |   | Carte:4885  |  |
| 180.2           | Chenal Port Harmon – Bouée lumineuse XS2              | 48 30 30.4<br>058 32 21.4                             | Fl R 4s    | ..... | ..... | Espar rouge, marquée "XS2".                         | À longueur d'année.   |  |
|                 |   |   |            |       |       |   | Carte:4885  |  |
| 180.51          | Chenal Port Harmon – Bouée lumineuse XS3              | 48 30 34.7<br>058 32 22.9                             | Fl G 4s    | ..... | ..... | Espar verte, marquée "XS3".                         | À longueur d'année.   |  |
|                 |   |   |            |       |       |   | Carte:4885  |  |
| 180.52          | Port Harmon – Bouée lumineuse intérieure XS5          | 48 30 49.0<br>058 32 13.0                             | Q G 1s     | ..... | ..... | Espar verte, marquée "XS5".                         | À longueur d'année.   |  |

Carte:4885  
Éd. 03/18 (N18-005)  
Éd. 08/22 (N22-125)

CÔTE DE TERRE-NEUVE-ET-LABRADOR - Livre des feux, des bouées et des signaux de brume

| No.               | Nom  | Position<br>-----<br>Latitude N.<br>Longitude W.     | Caractéristiques<br>du feu | Hauteur<br>focale<br>en m.<br>au-<br>dessus<br>de l'eau | Portée<br>Nomi-<br>nale | Description<br>-----<br>Hauteur en mètres<br>au-dessus du sol | Remarques<br>-----<br>Signaux de brume   |
|-------------------|--|--|----------------------------|---|-------------------------|---|--|
| <b>CÔTE OUEST</b> |  |  |                            |   |                         |   |  |
| 180.53            | Chenal de Port Harmon – Bouée lumineuse XS6                | 48 30 49.6<br>058 32 08.5                            | FI R 4s                    | .....   | .....                   | Espar rouge, marquée "XS6".                                   | À longueur d'année.<br><br>Carte:4885<br>Éd. 03/18 (N18-006)                                       |
| 180.54            | Chenal de Port Harmon – Bouée lumineuse XS7                | 48 31 09.0<br>058 31 59.4                            | FI G 4s                    | .....   | .....                   | Espar verte, marquée "XS7".                                   | À longueur d'année.<br><br>Carte:4885<br>Éd. 03/18 (N18-004)                                       |
| 180.55            | Chenal de Port Harmon – Bouée lumineuse XS8                | 48 31 09.6<br>058 31 54.6                            | FI R 4s                    | .....   | .....                   | Espar rouge, marquée "XS8".                                   | À longueur d'année.<br><br>Carte:4885<br>Éd. 03/18 (N18-003)                                       |
| 180.6             | Port Harmon, bassin d'évitage – Bouée lumineuse XS9        | 48 31 30.5<br>058 31 45.4                            | Q G 1s                     | .....   | .....                   | Espar verte, marquée "XS9".                                   | À longueur d'année.<br><br>Carte:4885<br>Éd. 04/22 (N22-038)                                       |
| 180.61            | Port Harmon, Turning Basin, Est – Bouée lumineuse XS10     | 48 31 34.3<br>058 31 34.7                            | FI R 4s                    | .....   | .....                   | Espar rouge, marquée "XS10".                                  | À longueur d'année.<br><br>Carte:4885<br>Éd. 07/20 (N20-060)                                       |
| 180.62            | Port Harmon, bassin d'évitage – Bouée lumineuse Ouest XS11 | 48 31 45.6<br>058 31 48.6                            | FI G 4s                    | .....   | .....                   | Espar verte, marquée "XS11".                                  | À longueur d'année.<br><br>Carte:4885<br>Éd. 03/18 (N18-002)                                       |
| 183<br>H0214      | St. George's, feu d'avertissement                          | 48 25 53.9<br>058 29 08.1                            | FI Y 4s                    | 3.0   | .....                   | Mât.<br><br>2.6   | Lum. 1 s; obs. 3 s.<br>Saisonnier.<br><br>Carte:4885<br>Éd. 01/11 (N10-066)<br>Éd. 05/20 (N20-006) |
| 183.1             | St. George's, brise-lames                                  | 48 26 06<br>058 29 37                                | F G                        | .....   | 3.5                     | Tour carrée, bandes horizontales jaunes et rouges.<br><br>1.4 | Aide privée.<br>À longueur d'année.<br><br>Carte:4885  |
| 183.2             | St. George's, brise-lames Nord                             | 48 26 15<br>058 29 57.4                              | FI R 3s                    | 5.1   | .....                   | Tour carrée, bandes horizontales jaunes et rouges.<br><br>1.4 | Lum. pér. 3 s.<br>Aide privée.<br>Saisonnier.<br><br>Carte:4885                                    |
| 183.5             | Flintkote, quai  | Extrémité Nord du quai.<br>48 26 35.5<br>058 28 32.4 | FI G 4s                    | 6.4   | 4                       | Tour à claire-voie.   | Aide privée.<br>Saisonnier.<br><br>Carte:4885  |
| 183.7             | Lower Cove – Bouée lumineuse XLC                           | Pigeon Head.<br>48 30 57.1<br>059 01 21.1            | FI(2) W 10s                | .....   | .....                   | Noir, rouge et noir, marquée "XLC".                           | Saisonnier.<br><br>Carte:4021<br>Éd. 05/23 (N23-046)   |
| 183.82<br>H0203   | Rouzes Brook, feu du brise-lames Ouest                     | Cape St. George.<br>48 28 36.2<br>059 11 58.8        | FI G 5s                    | .....   | 4                       | Mât.<br><br>2.6   | Lum. 1 s; obs. 4 s.<br>Saisonnier.<br><br>Carte:4021<br>Éd. 11/22 (N22-189, 195)                   |

CÔTE DE TERRE-NEUVE-ET-LABRADOR - Livre des feux, des bouées et des signaux de brume

| No.                    | Nom  | Position<br>-----<br>Latitude N.<br>Longitude W.              | Caractéristiques<br>du feu |          |           | Hauteur<br>focale<br>en m.<br>au-<br>dessus<br>de l'eau | Portée<br>Nomi-<br>nale | Description<br>-----<br>Hauteur en mètres<br>au-dessus du sol   | Remarques<br>-----<br>Signaux de brume   |
|------------------------|--|---|----------------------------|----------|-----------|---|-------------------------|---|--|
| <b>CÔTE OUEST</b>      |  |   |                            |          |           |   |                         |   |  |
| 184<br><i>H202</i>     | Red Island                                       | Au large du cap<br>St. George.<br>48 33 52<br>059 13 45       | FI                         | W        | 3s        | 65.0  | 7                       | Tour à claire-voie, marque<br>de jour blanche.<br>6.6   | Lum. 0.5 s; obs. 2.5 s.<br>À longueur d'année.<br><br><b>Carte:4021</b>                        |
| 184.83<br><i>H0204</i> | Rouzes Brook, feu<br>du brise-lames Est          | Cape St. George.<br>48 28 37.6<br>059 11 57.7                 | FI                         | R        | 5s        | .....   | 4                       | Mât.<br>2.6   | Lum. 1 s; obs. 4 s.<br>Saisonnier.<br><br><b>Carte:4021</b><br><b>Éd. 11/22 (N22-190, 194)</b> |
| 185                    | Long Point                                       | Entrée de la baie<br>Port au Port.<br>48 46 52.5<br>058 46 22 | FI                         | W        | 6s        | 14.6  | 5                       | Tour à claire-voie, marque<br>de jour lattée rouge.<br>11.0   | Lum. 0.5 s; obs. 5.5 s.<br>À longueur d'année.<br><br><b>Carte:4659</b>                        |
| 185.2                  | Beach Point, brise-<br>lames                     | 48 45 52<br>058 47 20   | FI                         | R        | 4s        | 4.4   | 4                       | Mât cylindrique.<br>2.6   | À longueur d'année.<br><br><b>Carte:4659</b>   |
| 185.3                  | Beach Point – Feu<br>Sud                         | 48 45 49<br>058 47 26.5                                       | FI                         | G        | 4s        | 4.3   | 4                       | Mât cylindrique.<br>2.6   | À longueur d'année.<br><br><b>Carte:4659</b>   |
| 185.5                  | <i>Shoal Point –<br/>Bouée lumineuse<br/>XU3</i> | <i>Abords de la pointe.<br/>48 40 43<br/>058 50 49</i>        | <i>FI</i>                  | <i>G</i> | <i>4s</i> | <i>.....</i>  | <i>.....</i>            | <i>Verte, marquée "XU3".</i>  | <i>Saisonnier.</i><br><br><b>Carte:4659</b>  |
| 185.7                  | Head Harbour (Pic<br>à Denis Harbour),<br>quai   | Extrémité du quai.<br>48 34 35.8<br>058 54 06.1               | FI                         | R        | 4s        | 3.0   | 4                       | Mât cylindrique.<br>2.6   | Saisonnier.<br><br><b>Carte:4659</b>   |
| 185.8                  | Fox Brook, quai<br>Sud                           | 48 41 42.6<br>058 40 51.6                                     | FI                         | R        | 3s        | 3.1   | 2                       | Mât cylindrique.  | Lum. 0.5 s; obs. 2.5 s.<br>Saisonnier.<br><br><b>Carte:4659</b><br><b>Éd. 12/10 (N10-060)</b>  |
| 185.9<br><i>H201</i>   | Fox Brook  | 48 41 44<br>058 40 53.1                                       | FI                         | G        | 3s        | 2.0   | 3                       | Mât cylindrique.<br>2.6   | Lum. 0.5 s; obs. 2.5 s.<br>À longueur d'année.<br><br><b>Carte:4659</b>                        |
| 188                    | Broad Cove                                       | Sur la pointe, baie<br>Port au Port.<br>48 45 41<br>058 37 57 | FI                         | W        | 4s        | 42.7  | 7                       | Tour à claire-voie carrée,<br>marque de jour<br>rectangulaire rouge et<br>blanche.<br>5.8               | Saisonnier.<br><br><b>Carte:4659</b>   |
| 189                    | Shag Island                                      | Sur l'île.<br>48 52 18<br>058 35 25                           | FI                         | W        | 4s        | 31.7  | 6                       | Tour à claire-voie carrée,<br>marque de jour<br>rectangulaire rouge, bande<br>verticale blanche.<br>3.7 | Saisonnier.<br><br><b>Carte:4659</b><br><b>Éd. 02/10 (N09-058)</b>                             |
| 190                    | Eagle Island (Bay<br>of Islands)                 | Entrée du bras<br>Middle.<br>49 09 42.1<br>058 08 47.1        | FI                         | W        | 6s        | 33.2  | 6                       | Tour à claire-voie carrée,<br>marque de jour<br>rectangulaire rouge, bande<br>verticale blanche.<br>3.7 | Lum. 1 s; obs. 5 s.<br>Saisonnier.<br><br><b>Carte:4653</b><br><b>Éd. 02/10 (N09-059)</b>      |

CÔTE DE TERRE-NEUVE-ET-LABRADOR - Livre des feux, des bouées et des signaux de brume

| No. | Nom | Position<br>-----<br>Latitude N.<br>Longitude W. | Caractéristiques<br>du feu | Hauteur<br>focale<br>en m.<br>au-<br>dessus<br>de l'eau | Portée<br>Nomi-<br>nale | Description<br>-----<br>Hauteur en mètres<br>au-dessus du sol | Remarques<br>-----<br>Signaux de brume |
|-----|-----|--|----------------------------|---|-------------------------|---|--|
|-----|-----|--|----------------------------|---|-------------------------|---|--|

**CÔTE OUEST**

|              |   |   |            |       |       |  |  |
|--------------|---|---|------------|-------|-------|--|--|
| 191          | Middle Arm Point                                | Sur le bord de la falaise.<br>49 07 54.1<br>058 08 45.1 | FI W 4s    | 21.9  | 6     | Tour à claire-voie carrée, marque de jour rectangulaire rouge et blanche.<br>4.2 | Saisonnier.<br><br>Carte:4653  |
| 192<br>H192  | South Head                                      | Entrée de Bay of Islands.<br>49 08 48.1<br>058 22 11.1  | FI W 4s    | 34.5  | 6     | Tour cylindrique, avec bandes rouges et blanches.<br>10.9                        | À longueur d'année.<br><br>Carte:4653<br>Éd. 09/10 (N10-044)   |
| 193<br>H190  | White Point                                     | Entrée de Bay of Islands.<br>49 08 32.1<br>058 21 09.1  | FI W 6s    | 30.5  | 6     | Tour à claire-voie, marque de jour blanche.<br>5.3                               | Lum. 1 s; obs. 5 s.<br>À longueur d'année.<br><br>Carte:4653   |
| 193.4        | Lark Harbour, entrée – Bouée lumineuse XL1      | Bay of Islands.<br>49 06 23.2<br>058 20 36.1            | Q G 1s     | ..... | ..... | Espar verte, marquée "XL1".  | Saisonnier.<br><br>Carte:4654<br>Éd. 07/20 (N20-061)   |
| 193.5        | Lark Harbour Spit – Bouée lumineuse XL2         | 49 05 51.7<br>058 22 16.5                               | FI R 4s    | ..... | ..... | Espar rouge, marquée "XL2".  | Saisonnier.<br><br>Carte:4654<br>Éd. 11/09 (N09-040)   |
| 194.5        | Allen's – Bouée lumineuse XCB2                  | 48 57 57.7<br>058 01 12.6                               | FI R 4s    | ..... | ..... | Espar rouge, marquée "XCB2".   | Saisonnier.<br><br>Carte:4652<br>Éd. 10/09   |
| 194.6        | Corner Brook, brise-lames Ouest                 | 48 57 55.7<br>058 01 13.6                               | FI R 4s    | ..... | 2     | Mât cylindrique.   | À longueur d'année.<br><br>Carte:4653  |
| 194.7        | Corner Brook, brise-lames Est                   | 48 57 54.5<br>058 01 11.9                               | FI G 4s    | ..... | ..... | Mât cylindrique.   | À longueur d'année.<br><br>Carte:4653  |
| 194.8        | Corner Brook – Bouée lumineuse cardinal Est XCB | 48 57 33.1<br>057 57 02.6                               | Q(3) W 10s | ..... | ..... | Espar noir, jaune et noir, marquée "XCB".  | En opération 24 h.<br>À longueur d'année.<br><br>Carte:4652<br>Éd. 08/22 (N22-124)<br>Éd. 01/23 (N22-292)                |
| 195<br>H180  | Meadows Point                                   | Dans le bras Humber.<br>48 59 32.6<br>058 03 38.1       | FI G 3s    | 20.4  | 5     | Tour à claire-voie carrée, marque de jour rectangulaire verte et blanche.<br>9.7 | Lum. 0.5 s; obs. 2.5 s.<br>Saisonnier.<br><br>Carte:4652   |
| 196<br>H0194 | Little Port Head, feu                           | Bay of Islands.<br>49 06 31.1<br>058 25 41.2            | FI W 4s    | 67.4  | 5     | Tour à claire-voie carrée, marque de jour rectangulaire rouge et blanc.<br>4.3   | Lum. 1 s; obs. 3 s.<br>En opération 24 h.<br>Saisonnier.<br><br>Carte:4653<br>Éd. 10/17 (N17-035)<br>Éd. 10/21 (N21-118) |
| 196.1        | Little Port – Bouée lumineuse XLH1              | 49 06 34.6<br>058 25 31.3                               | FI G 4s    | ..... | ..... | Verte, marquée "XLH1".   | Saisonnier.<br><br>Carte:4653<br>Éd. 11/20 (N20-062)<br>Éd. 09/23 (N23-108)  |

**CÔTE DE TERRE-NEUVE-ET-LABRADOR - Livre des feux, des bouées et des signaux de brume**

| No. | Nom | Position    |              | Caractéristiques du feu |  |  | Hauteur focale en m. au-dessus de l'eau | Portée Nominale | Description |                                    | Remarques |
|-----|-----|-------------|--------------|-------------------------|--|--|---|-----------------|-------------|------------------------------------|-----------|
|     |     | Latitude N. | Longitude W. |                         |  |  |   |                 |             | Hauteur en mètres au-dessus du sol |           |

**CÔTE OUEST**

|                |   |  |              |   |     |       |       |  |   |  |  |
|----------------|---|--|--------------|---|-----|-------|-------|--|---|--|--|
| 196.6          | Lark Harbour, feu du quai                                 | Sur le quai.<br>49 06 04.3<br>058 21 48.3          | FI           | R | 4s  | ..... | 2     | Mât.   |   | Lum. 1 s; obs. 3 s.<br>En opération 24 h.<br>Saisonnier. | <b>Carte:4654</b><br><b>Éd. 10/21 (N21-102)</b>  |
| 197<br>H0188   | Woods Island, feu   | Bay of Islands.<br>49 05 40.1<br>058 13 19.1       | Iso          | W | 4s  | 11.0  | 6     | Tour à claire-voie carrée, marque de jour rectangulaire rouge, bande horizontale blanche.<br>4.6                       | À longueur d'année.                                 |  | <b>Carte:4653</b><br><b>Éd. 06/17 (N16-061, N17-010)</b>   |
| 197.5          | Haut-fond Peter Point – Bouée lumineuse cardinale Sud XWC | Woods Island.<br>49 04 48.4<br>058 09 46.4         | Q(6)<br>+LFI | W | 15s | ..... | ..... | Jaune et noire, marquée "XWC".   | Saisonnier.   |  | <b>Carte:4653</b>  |
| 198<br>H0186   | Frenchman's Head, feu                                     | Entrée de Humber Arm.<br>49 03 27.1<br>058 09 28.1 | FI           | W | 5s  | 82.6  | ..... | Tour à claire-voie, marque de jour rectangulaire blanche avec bande rouge à la partie supérieure et inférieure.<br>9.8 | Lum. 1 s; obs. 4 s.<br>À longueur d'année.          |  | <b>Carte:4653</b><br><b>Éd. 07/19 (N19-034)</b>  |
| 199<br>H0175   | Trout River, feu  | 49 28 58.7<br>058 07 58.4                          | FI           | W | 5s  | 24.3  | 6     | Tour à claire-voie carrée, marque de jour rectangulaire blanc et rouge.<br>4.3   | Lum. 1 s; obs. 4 s.<br>À longueur d'année.          |  | <b>Carte:4881</b><br><b>Éd. 03/19 (N18-100)</b><br><b>Éd. 10/19 (N19-052)</b><br><b>Éd. 10/20 (N20-077)</b><br><b>Éd. 12/23 (N23-223)</b>                                    |
| 199.1          | Trout River Point Rock – Bouée lumineuse XT2              | 49 28 57.1<br>058 07 52.8                          | FI           | R | 4s  | ..... | ..... | Espar rouge, marquée "XT2".  | Saisonnier.   |  | <b>Carte:4661</b>  |
| 199.2          | Trout River Bay Shoal – Bouée lumineuse XT3               | 49 28 56.2<br>058 07 52                            | FI           | G | 4s  | ..... | ..... | Espar verte, marquée "XT3".  | Saisonnier.   |  | <b>Carte:4661</b>  |
| 199.4<br>H0176 | Trout River, feu du quai                                  | 49 28 51.1<br>058 07 57.2                          | FI           | G | 3s  | 2.6   | 3     | Mât.<br>2.2  | Lum. 1 s; obs. 2 s.<br>Saisonnier.                  |  | <b>Carte:4881</b><br><b>Éd. 01/11 (N10-066)</b><br><b>Éd. 12/13 (N13-036)</b><br><b>Éd. 09/19 (N19-019, 051)</b><br><b>Éd. 09/20 (N20-078)</b><br><b>Éd. 11/22 (N22-193)</b> |
| 200<br>H0168   | Woody Point, feu  | Bonne Bay.<br>49 30 17.2<br>057 54 44.9            | LFI          | W | 6s  | 13.7  | 4     | Tour pyramidale blanche avec partie supérieure rouge.<br>7.3   | Lum. 2 s; obs. 4 s.<br>Visible 180°.<br>Saisonnier. |  | <b>Carte:4881</b><br><b>Éd. 03/19 (N18-101, N19-008)</b><br><b>Éd. 09/19 (N19-053)</b><br><b>Éd. 10/20 (N20-079)</b>   |

CÔTE DE TERRE-NEUVE-ET-LABRADOR - Livre des feux, des bouées et des signaux de brume

| No.               | Nom   | Position<br>-----<br>Latitude N.<br>Longitude W.        | Caractéristiques<br>du feu |   |    | Hauteur<br>focale<br>en m.<br>au-<br>dessus<br>de l'eau | Portée<br>Nomi-<br>nale | Description<br>-----<br>Hauteur en mètres<br>au-dessus<br>du sol                                     | Remarques<br>-----<br>Signaux de brume   |
|-------------------|---|---|----------------------------|---|----|---|-------------------------|--|--|
| <b>CÔTE OUEST</b> |   |   |                            |   |    |   |                         |  |  |
| 200.1             | Curzon Village, feu                                       | Coin extérieur du<br>quai.<br>49 30 32.2<br>057 55 01.9 | FI                         | Y | 4s | .....   | 4                       | Mât.   | Lum. 1 s; obs. 3 s.<br>En opération 24 h.<br>Saisonnier.<br><br>Carte:4881<br>Éd. 11/21 (N21-159)  |
| 200.2             | Rocky Harbour<br>Entrance – Bouée<br>lumineuse XR2        | 49 35 34.8<br>057 56 42.6                               | FI                         | R | 4s | .....   | .....                   | Espar rouge, marquée<br>"XR2".   | Saisonnier.<br><br>Carte:4658  |
| 200.3<br>H0165    | Rocky Harbour,<br>feu du quai                             | 49 35 27.4<br>057 55 08.1                               | FI                         | G | 4s | .....   | 2                       | Mât.<br><br>2.6  | Lum. 1 s; obs. 3 s.<br>Saisonnier.<br><br>Carte:4881<br>Éd. 03/19 (N18-103)<br>Éd. 09/20 (N20-080) |
| 201<br>H0164      | Lobster Cove<br>Head, feu                                 | Bonne Bay.<br>49 36 10.2<br>057 57 21.1                 | Iso                        | W | 4s | 35.0  | 12                      | Phare blanc.<br>8.4  | À longueur d'année.<br><br>Carte:4658<br>Éd. 03/19 (N18-104, N19-009)                              |
| 202.2             | Cow Head, quai  | Coin E., SE. du<br>quai.<br>49 55 23.3<br>057 48 14     | FI                         | R | 4s | 4.6   | 4                       | Mât cylindrique.<br>2.6  | Saisonnier.<br><br>Carte:4663  |
| 202.3             | Harbour Rock –<br>Bouée lumineuse<br>XW2                  | Cow Head Hr.<br>49 55 31.1<br>057 48 22.9               | FI                         | R | 4s | .....   | .....                   | Espar rouge, marquée<br>"XW2".   | Saisonnier.<br><br>Carte:4663<br>Éd. 10/17 (N17-041)   |
| 202.4             | Cow Head<br>Harbour – Bouée<br>lumineuse XW3              | 49 55 30.7<br>057 48 13.0                               | FI                         | G | 4s | .....   | .....                   | Espar verte, marquée<br>"XW3".   | Saisonnier.<br><br>Carte:4663<br>Éd. 10/17 (N17-039)   |
| 202.5             | Cow Head –<br>Bouée lumineuse<br>extérieure XW4           | 49 55 28.3<br>057 48 11.8                               | Q                          | R | 1s | .....   | .....                   | Espar rouge, marquée<br>"XW4".   | Saisonnier.<br><br>Carte:4663<br>Éd. 10/17 (N17-042)   |
| 202.6             | Cow Head<br>Harbour – Bouée<br>lumineuse XW1              | 49 55 32.7<br>057 48 21.0                               | FI                         | G | 4s | .....   | .....                   | Espar verte, marquée<br>"XW1".   | Saisonnier.<br><br>Carte:4663<br>Éd. 10/17 (N17-040)   |
| 203.1             | Parson's Pond<br>Entrance #2 –<br>Bouée lumineuse<br>XPP2 | 50 02 01.4<br>057 42 51.2                               | FI                         | R | 4s | .....   | .....                   | Espar rouge, marquée<br>"XPP2".  | Saisonnier.<br><br>Carte:4663  |
| 203.2             | Parson's Pond<br>Entrance #1 –<br>Bouée lumineuse<br>XPP1 | 50 02 02.5<br>057 42 50.9                               | FI                         | G | 4s | .....   | .....                   | Espar verte, marquée<br>"XPP1".  | Saisonnier.<br><br>Carte:4663  |
| 204               | Norris Point  | 49 30 55.2<br>057 52 39.8                               | FI                         | G | 4s | 7.6   | 4                       | Tour à claire-voie, marque<br>de jour rectangulaire<br>blanche, bande verticale<br>rouge.<br><br>5.6 | Saisonnier.<br><br>Carte:4658<br>Éd. 12/13 (N13-035)   |



CÔTE DE TERRE-NEUVE-ET-LABRADOR - Livre des feux, des bouées et des signaux de brume

| No. | Nom | Position<br>-----<br>Latitude N.<br>Longitude W. | Caractéristiques<br>du feu | Hauteur<br>focale<br>en m.<br>au-<br>dessus<br>de l'eau | Portée<br>Nomi-<br>nale | Description<br>-----<br>Hauteur en mètres<br>au-dessus<br>du sol | Remarques<br>-----<br>Signaux de brume |
|-----|-----|--|----------------------------|---|-------------------------|--|--|
|-----|-----|--|----------------------------|---|-------------------------|--|--|

**CÔTE OUEST**

|                |   |   |          |       |       |   |   |
|----------------|---|---|----------|-------|-------|---|---|
| 205            | Gadds Point                                   | Côté Sud de The<br>Tickle.<br>49 30 41<br>057 52 34.9 | Fl W 4s  | 14.3  | 5     | Tour à claire-voie carrée,<br>marque de jour<br>rectangulaire rouge et<br>blanche.<br>4.3 | Saisonnier.<br><br><b>Carte:4658</b>  |
| 207.2          | Daniel's Harbour –<br>Bouée lumineuse<br>XDH2 | 50 14 33.6<br>057 35 16.3                             | Fl R 4s  | ..... | ..... | Espar rouge, marquée<br>"XDH2".   | Saisonnier.<br><br><b>Carte:4663</b><br><b>Éd. 06/12 (N12-009)</b><br><b>Éd. 11/17 (N17-056)</b>                                |
| 207.5          | River of Ponds,<br>brise-lames                | 50 31 42.6<br>057 23 46.2                             | Fl R 4s  | 5.0   | 2     | Mât.<br>2.3   | Saisonnier.<br><br><b>Carte:4021</b><br><b>Éd. 09/10 (N10-048)</b>  |
| 208<br>H156    | <b>Keppel Island</b>                          | Côté NW. de l'île.<br>50 37 58.9<br>057 19 19.9       | Fl W 15s | 36.5  | 17    | Tour à claire-voie carrée,<br>marque de jour rouge,<br>bande horizontale blanche.<br>11.3 | Lum. 1 s; obs. 14 s.<br><b>Cornet</b> - Son 3s; sil. 27s.<br>Le cornet est orienté à 143°. Saisonnier.<br><br><b>Carte:4679</b> |
| 208.05         | Cotton Shoal –<br>Bouée lumineuse<br>XPS2     | 50 38 28.3<br>057 16 38.8                             | Fl R 4s  | ..... | ..... | Espar rouge, marquée<br>"XPS2".   | Saisonnier.<br><br><b>Carte:4679</b>  |
| 208.06<br>H155 | Port Saunders,<br>quai                        | 50 38 43<br>057 16 26.9                               | Fl G 4s  | 2.1   | ..... | Mât cylindrique.  | À longueur d'année.<br><br><b>Carte:4679</b>  |
| 208.2<br>H156  | Keppel Island –<br>Signal de brume            | Côté NW. de l'île.<br>50 37 58.6<br>057 19 19.8       | .....    | ..... | ..... | .....   | <b>Cornet</b> - Son 3 s; sil. 27 s.<br>Le cornet est orienté à 143°. À longueur d'année.<br><br><b>Carte:4679</b>               |

CÔTE DE TERRE-NEUVE-ET-LABRADOR - Livre des feux, des bouées et des signaux de brume

| No. | Nom | Position<br>-----<br>Latitude N.<br>Longitude W. | Caractéristiques<br>du feu | Hauteur<br>focale<br>en m.<br>au-<br>dessus<br>de l'eau | Portée<br>Nomi-<br>nale | Description<br>-----<br>Hauteur en mètres<br>au-dessus<br>du sol | Remarques<br>-----<br>Signaux de brume |
|-----|-----|--|----------------------------|---|-------------------------|--|--|
|-----|-----|--|----------------------------|---|-------------------------|--|--|

**DÉTROIT DE BELLE ISLE**

|                   |   |  |           |       |       |  |   |
|-------------------|---|--|-----------|-------|-------|--|---|
| 211<br>H154       | <b>Pointe Riche</b>   | 50 41 54.6<br>057 24 36.8  | FI W 5s   | 29.3  | 15    | Tour octogonale blanche,<br>partie supérieure rouge.<br>19.8 | Lum. 0.2 s; obs. 4.8 s.<br>Saisonnier.<br><br><b>Carte:4679</b><br><b>Éd. 07/10</b>   |
| 211.1             | <i>Port au Choix –<br/>Bouée lumineuse<br/>XLP1</i>                   | <i>Péninsule N.<br/>50 43 06.6<br/>057 22 22.3</i>                 | Q G 1s    | ..... | ..... | <i>Espar verte, marquée<br/>"XLP1".</i>                      | <i>En opération 24 h.<br/>Saisonnier.</i><br><br><b>Carte:4679</b><br><b>Éd. 11/15 (N15-045)</b><br><b>Éd. 12/18 (N18-091)</b>                                      |
| 211.15            | <i>Barbace Point –<br/>Bouée lumineuse<br/>cardinale Nord<br/>XPB</i> | <i>50 44 00.2<br/>057 20 37.2</i>                                  | VQ W 0.5s | ..... | ..... | <i>Noir et jaune, marquée<br/>"XPB".</i>                     | <i>En opération 24 h.<br/>Saisonnier.</i><br><br><b>Carte:4679</b><br><b>Éd. 09/21 (N21-072)</b>  |
| 211.2             | <i>Port aux choix<br/>Bouée lumineuse<br/>XP2.2</i>                   | <i>50 43 10.2<br/>057 20 12.5</i>                                  | FI R 4s   | ..... | ..... | <i>Espar conique rouge,<br/>marquée "XP2.2".</i>             | <i>Saisonnier.</i><br><br><b>Carte:4679</b><br><b>Éd. 02/15 (N14-073)</b>   |
| 211.3             | <i>Querré Island –<br/>Bouée lumineuse<br/>XP1</i>                    | <i>Port au Choix.<br/>50 43 17.9<br/>057 19 55.0</i>               | Q G 1s    | ..... | ..... | <i>Espar verte, marquée<br/>"XP1".</i>                       | <i>Saisonnier.</i><br><br><b>Carte:4679</b><br><b>Éd. 02/15 (N14-072)</b><br><b>Éd. 11/19</b>   |
| 211.5             | <i>Port au Choix –<br/>Bouée lumineuse<br/>XP2</i>                    | <i>50 44 17.9<br/>057 20 04.2</i>                                  | FI R 4s   | ..... | ..... | <i>Rouge, marquée "XP2".</i>                                 | <i>Saisonnier.</i><br><br><b>Carte:4679</b><br><b>Éd. 09/21 (N21-134)</b>   |
| 211.6             | <i>Querré Island,<br/>haut-fond – Bouée<br/>lumineuse XP3</i>         | <i>Port au Choix.<br/>50 43 07.9<br/>057 20 10.5</i>               | FI G 4s   | ..... | ..... | <i>Espar verte, marquée<br/>"XP3".</i>                       | <i>Saisonnier.</i><br><br><b>Carte:4679</b><br><b>Éd. 01/14 (N13-031)</b><br><b>Éd. 11/17 (N17-067)</b><br><b>Éd. 11/19 (N19-043)</b><br><b>Éd. 09/21 (N21-132)</b> |
| 211.7             | <i>Ardent Rock –<br/>Bouée lumineuse<br/>XP4</i>                      | <i>Entrée de Port au<br/>Choix.<br/>50 43 17.3<br/>057 20 01.2</i> | Q R 1s    | ..... | ..... | <i>Espar rouge, marquée<br/>"XP4".</i>                       | <i>Saisonnier.</i><br><br><b>Carte:4679</b><br><b>Éd. 09/21 (N21-074P)</b>  |
| 211.74            | <i>Back Arm – Bouée<br/>lumineuse XP6</i>                             | <i>50 42 37.8<br/>057 20 58.9</i>                                  | FI R 4s   | ..... | ..... | <i>Espar rouge, marquée<br/>"XP6".</i>                       | <i>Saisonnier.</i><br><br><b>Carte:4679</b>   |
| 211.81<br>H0153.5 | Back Arm, feu du<br>quai Nord   | Havre de Port au<br>Choix.<br>50 42 27.7<br>057 20 55.2            | LFI G 6s  | 3.5   | 2     | Mât.<br>2.6  | Lum. 2 s; obs. 4 s.<br>Saisonnier.<br><br><b>Carte:4679</b><br><b>Éd. 10/20 (N20-081)</b>   |
| 211.815           | Back Arm, feu du<br>quai  | Havre de Port au<br>Choix.<br>50 42 21.9<br>057 21 06.1            | FI G 4s   | ..... | 2     | Tour tubulaire.  | Lum. 1 s; obs. 3 s.<br>En opération 24 h.<br>Saisonnier.<br><br><b>Carte:4679</b><br><b>Éd. 12/21 (N21-160)</b>   |

CÔTE DE TERRE-NEUVE-ET-LABRADOR - Livre des feux, des bouées et des signaux de brume

| No.                          | Nom   | Position<br>-----<br>Latitude N.<br>Longitude W.            | Caractéristiques<br>du feu |   | Hauteur<br>focale<br>en m.<br>au-<br>dessus<br>de l'eau | Portée<br>Nomi-<br>nale | Description<br>-----<br>Hauteur en mètres<br>au-dessus du sol  | Remarques<br>-----<br>Signaux de brume  |
|------------------------------|---|---|----------------------------|---|---|-------------------------|--|---|
| <b>DÉTROIT DE BELLE ISLE</b> |   |   |                            |   |   |                         |  |   |
| 211.82<br>H0153.6            | Back Arm, feu<br>d'avertissement<br>Sud             | Havre de Port au<br>Choix.<br>50 42 19.5<br>057 21 07.0     | Fl                         | Y | 4s  | 3.5                     | 2 Mât.<br><br>2.6  | Lum. 1 s; obs. 3 s.<br>Saisonnier.<br><br><b>Carte:4679</b><br><b>Éd. 10/20 (N20-082)</b>     |
| 211.83<br>H0153.7            | Back Arm, feu du<br>quai Ouest                      | Havre de Port au<br>Choix.<br>50 42 27.4<br>057 21 23.2     | Fl                         | R | 4s  | 3.5                     | 2 Mât.<br><br>2.6  | Lum. 1 s; obs. 3 s.<br>Saisonnier.<br><br><b>Carte:4679</b><br><b>Éd. 09/20 (N20-083)</b>     |
| 212<br>H152                  | Port au Choix                                       | Sur l'île Querre.<br>50 43 13.6<br>057 19 58.6              | Fl                         | W | 6s  | 8.5                     | 6 Tour à claire-voie carrée,<br>marque de jour<br>rectangulaire rouge et<br>blanche.<br><br>4.9  | Lum. 1 s; obs. 5 s.<br>Saisonnier.<br><br><b>Carte:4679</b>                                   |
| 212.1                        | Port au Choix –<br>alignement                       | 50 42 13<br>057 21 32.5                                     | F                          | R | .....   | 20.6                    | 13 Tour à claire-voie, marque<br>de jour rouge, bande<br>verticale blanche.<br><br>8.8   | Saisonnier.   |
| 212.2                        |   | 224° 30' 233 m<br>du feu antérieur.                         | F                          | R | .....   | 25.1                    | 13 Tour à claire-voie, marque<br>de jour rouge, bande<br>verticale blanche.<br><br>9.3   | Saisonnier.   |
| 212.5                        | Flower's Cove –<br>Bouée lumineuse<br>XF            | 51 17 55.3<br>056 46 27                                     | Mo(A)                      | W | 6s  | .....                   | ..... Bandes verticales rouges<br>et blanches, marquée "XF".   | Saisonnier.<br><br><b>Carte:4667</b>  |
| 212.54                       | Capstan Point –<br>Bouée lumineuse<br>XF3           | Entrée de Flowers<br>Cove.<br>51 17 46.8<br>056 45 18.6     | Fl                         | G | 4s  | .....                   | ..... Espar verte, marquée<br>"XF3".   | Saisonnier.<br><br><b>Carte:4667</b><br><b>Éd. 11/17 (N17-049)</b>                            |
| 212.55                       | Seal Ledges –<br>Bouée lumineuse<br>XF2             | Entrée de Flowers<br>Cove.<br>51 17 43.2<br>056 45 43.8     | Fl                         | R | 4s  | .....                   | ..... Espar rouge, marquée<br>"XF2".   | Saisonnier.<br><br><b>Carte:4667</b><br><b>Éd. 11/17 (N17-048)</b>                            |
| 212.56<br>H0142              | <b>Nameless Point,<br/>feu</b>                      | Approches de<br>Nameless Cove.<br>51 18 44.5<br>056 44 30.0 | Fl                         | W | 10s   | 12.8                    | 17 Tour à claire-voie carrée,<br>marque de jour<br>rectangulaire blanche avec<br>bande rouge à la partie<br>supérieure et inférieure.<br><br>9.1 | Lum. 0.2 s; obs. 9.8 s.<br>Saisonnier.<br><br><b>Carte:4667</b><br><b>Éd. 05/19 (N18-076)</b> |
| 213                          | Flower's Cove                                       | Au centre de l'île<br>Rocky.<br>51 17 41.5<br>056 44 42     | Fl                         | G | 3s  | 5.5                     | 4 Tour à claire-voie carrée,<br>marque de jour<br>rectangulaire verte et<br>blanche.<br><br>4.7  | Lum. Pér. 3 s.<br>Saisonnier.<br><br><b>Carte:4667</b>  |
| 213.51                       | Flowers Cove –<br>Bouée lumineuse<br>extérieure XF6 | 51 17 48.6<br>056 44 21.0                                   | Fl                         | R | 4s  | .....                   | ..... Espar rouge, marquée<br>"XF6".   | Saisonnier.<br><br><b>Carte:4667</b><br><b>Éd. 11/17 (N17-050)</b>                            |

CÔTE DE TERRE-NEUVE-ET-LABRADOR - Livre des feux, des bouées et des signaux de brume

| No.                          | Nom  | Position<br>-----<br>Latitude N.<br>Longitude W.              | Caractéristiques<br>du feu | Hauteur<br>focale<br>en m.<br>au-<br>dessus<br>de l'eau | Portée<br>Nomi-<br>nale | Description<br>-----<br>Hauteur en mètres<br>au-dessus<br>du sol | Remarques<br>-----<br>Signaux de brume   |   |
|------------------------------|--|---|----------------------------|---|-------------------------|--|--|---|
| <b>DÉTROIT DE BELLE ISLE</b> |  |   |                            |   |                         |  |  |   |
| 213.58                       | Flower's Cove –<br>Bouée lumineuse<br>intérieure XF8 | 51 17 52.5<br>056 44 15.1                                     | Fl R 4s                    | .....   | .....                   | Espar rouge, marquée<br>"XF8".                                   | Saisonnier.<br><br>Carte:4667<br>Éd. 09/19 (N19-042)                                   |   |
| 213.59                       | Flower's Cove,<br>quai                               | 51 17 57.8<br>056 44 09.1                                     | Fl G 4s                    | .....   | .....                   | Mât cylindrique.   | Saisonnier.<br><br>Carte:4667  |   |
| 214                          | Flower's Cove –<br>alignement                        | Sur la rive, côté Sud<br>du havre.<br>51 17 34.7<br>056 44 32 | F R                        | .....   | 4.9                     | 13   | Tour à claire-voie, marque<br>de jour orange, bande<br>verticale noire.<br>4.0         | Saisonnier.   |
| 215                          |  | 107° 114.3m<br>du feu antérieur.                              | F R                        | .....   | 7.9                     | 13   | Tour à claire-voie, marque<br>de jour orange, bande<br>verticale noire.<br>5.8         | Saisonnier.<br><br>Carte:4667                             |
| 215.1                        | Savage Cove, quai                                    | Extrémité du quai.<br>51 19 52<br>056 42 08.6                 | Fl G 4s                    | 3.6   | 4                       | Mât.<br>2.6  | Saisonnier.<br><br>Carte:4667<br>Éd. 02/10<br>Éd. 01/11 (N10-066)                      |   |
| 215.3                        | Anchor Cove  | 51 13 58.8<br>056 47 54                                       | Fl R 6s                    | 7.0   | 3                       | Mât cylindrique.<br>2.5  | Lum. 1 s; obs. 5 s.<br>Saisonnier.<br><br>Carte:4667                                   |   |
| 215.4                        | Anchor Point   | 51 13 59.3<br>056 47 55.8                                     | Fl G 4s                    | 7.0   | 3                       | Mât.<br>2.6  | Saisonnier.<br><br>Carte:4667<br>Éd. 02/10   |   |
| 215.41                       | Anchor Point –<br>Bouée lumineuse<br>XA2             | 51 13 48.7<br>056 48 01.1                                     | Fl R 4s                    | .....   | .....                   | Espar rouge, marquée<br>"XA2".                                   | Saisonnier.<br><br>Carte:4667<br>Éd. 01/14 (N13-028)                                   |   |
| 215.42                       | Anchor Point –<br>Bouée lumineuse<br>intérieure XA3  | 51 13 51.9<br>056 48 11.1                                     | Q G 1s                     | .....   | .....                   | Espar verte, marquée<br>"XA3".                                   | Saisonnier.<br><br>Carte:4667<br>Éd. 01/14 (N13-032)<br>Éd. 11/17 (N17-066)            |   |
| 215.43                       | Anchor Point –<br>Bouée lumineuse<br>extérieure XA1  | 51 13 40.6<br>056 48 32.9                                     | Fl G 4s                    | .....   | .....                   | Espar verte, marquée<br>"XA1".                                   | Saisonnier.<br><br>Carte:4667<br>Éd. 01/14 (N13-033)<br>Éd. 11/19                      |   |
| 215.8                        | St. Barbe –<br>alignement                            | 51 12 30<br>056 46 03   | F G                        | .....   | 9.0                     | 11   | Tour à claire-voie carrée,<br>marque de jour blanche,<br>bande verticale noire.<br>6.4 | Saisonnier.   |
| 215.9                        |  | 105° 140m<br>du feu antérieur.                                | F G                        | .....   | 13.0                    | 11   | Tour à claire-voie carrée,<br>marque de jour blanche,<br>bande verticale noire.<br>3.7 | Saisonnier.<br><br>Carte:4667<br>Éd. 02/10 (N09-060, 061) |
| 215.99                       | Bird Cove, quai                                      | 51 03 10.2<br>056 56 06.5                                     | Fl G 4s                    | 4.0   | 2                       | Mât.<br>2.3  | Saisonnier.<br><br>Carte:4665<br>Éd. 12/10 (N10-065)                                   |   |

CÔTE DE TERRE-NEUVE-ET-LABRADOR - Livre des feux, des bouées et des signaux de brume

| No.                          | Nom  | Position<br>-----<br>Latitude N.<br>Longitude W.             | Caractéristiques<br>du feu | Hauteur<br>focale<br>en m.<br>au-<br>dessus<br>de l'eau | Portée<br>Nomi-<br>nale | Description<br>-----<br>Hauteur en mètres<br>au-dessus<br>du sol | Remarques<br>-----<br>Signaux de brume  |
|------------------------------|--|--|----------------------------|---|-------------------------|--|---|
| <b>DÉTROIT DE BELLE ISLE</b> |  |  |                            |   |                         |  |   |
| 216<br>H0145                 | Harbour Point, feu                                     | Au N. du quai de St<br>Barbe.<br>51 12 22.8<br>056 46 33.2   | FI R 4s                    | 6.1   | 4                       | Tour à claire-voie, marque<br>de jour orange.<br>5.2             | Lum. 1 s; obs. 3 s.<br>À longueur d'année.<br><br>Carte:4667<br>Éd. 09/20 (N20-084)                             |
| 216.09                       | St Barbe – Bouée<br>lumineuse<br>extérieure XB1        | À l'entrée.<br>51 12 50.5<br>056 46 56.8                     | FI G 4s                    | .....   | .....                   | Verte, marquée "XB1".  | Saisonnier.<br><br>Carte:4667<br>Éd. 02/10<br>Éd. 03/22 (N21-264)   |
| 216.1                        | St Barbe – Bouée<br>lumineuse XB2                      | À l'entrée de<br>St Barbe.<br>51 12 43.3<br>056 46 56.4      | Q R 1s                     | .....   | .....                   | Rouge, marquée "XB2".  | Saisonnier.<br><br>Carte:4667<br>Éd. 02/10<br>Éd. 09/21 (N21-057, 138)  |
| 216.12                       | St Barbe – Bouée<br>lumineuse<br>intérieure XB3        | À l'entrée de<br>St Barbe.<br>51 12 23.3<br>056 46 15.1      | FI G 4s                    | .....   | .....                   | Espar verte, marquée<br>"XB3".                                   | Saisonnier.<br><br>Carte:4667<br>Éd. 02/10<br>Éd. 03/11 (N10-016)<br>Éd. 09/21 (N21-056)<br>Éd. 01/23 (N22-296) |
| 216.13                       | Harbour Point –<br>Bouée lumineuse<br>XB4              | À l'entrée de<br>St Barbe.<br>51 12 24.5<br>056 46 24.2      | FI R 4s                    | .....   | .....                   | Espar rouge, marquée<br>"XB4".                                   | Saisonnier.<br><br>Carte:4667<br>Éd. 02/10<br>Éd. 01/23 (N22-297)   |
| 216.3<br>H0146               | St. Barbe Harbour,<br>feu                              | 51 12 15.3<br>056 46 22.0                                    | FI Y 6s                    | 3.4   | 4                       | Mât.<br>2.6  | Lum. 1 s; obs. 5 s.<br>À longueur d'année.<br><br>Carte:4667<br>Éd. 01/11 (N10-066)<br>Éd. 10/20 (N20-085)      |
| 216.35<br>H0146.5            | Black Duck Cove,<br>feu du quai                        | 51 11 50.1<br>056 47 55.3                                    | F R .....                  | .....   | 2                       | Mât.<br>3.0  | Saisonnier.<br><br>Carte:4667<br>Éd. 01/17 (N16-059)  |
| 216.4                        | Black Duck Cove –<br>Bouée lumineuse<br>XK3            | 51 11 51.7<br>056 47 53.5                                    | FI G 4s                    | .....   | .....                   | Espar verte, marquée<br>"XK3".                                   | Saisonnier.<br><br>Carte:4667   |
| 216.5                        | West Shoal –<br>Bouée lumineuse<br>XK2                 | Approche de Black<br>Duck Cove.<br>51 11 52.6<br>056 48 03.4 | FI R 4s                    | .....   | .....                   | Espar rouge, marquée<br>"XK2".                                   | Saisonnier.<br><br>Carte:4667<br>Éd. 02/10  |
| 216.55                       | Black Duck Cove –<br>Bouée lumineuse<br>intérieure XK4 | 51 11 50.5<br>056 47 56.4                                    | FI R 4s                    | .....   | .....                   | Espar rouge, marquée<br>"XK4".                                   | Saisonnier.<br><br>Carte:4667<br>Éd. 11/17 (N13-039, N17-063)   |
| 216.6                        | East Shoal –<br>Bouée lumineuse<br>XK1                 | Approche à Black<br>Duck Cove.<br>51 11 55.4<br>056 47 59.3  | FI G 4s                    | .....   | .....                   | Espar verte, marquée<br>"XK1".                                   | Saisonnier.<br><br>Carte:4667<br>Éd. 02/10<br>Éd. 07/22 (N22-080)   |
| 216.9                        | Old Ferolle<br>Entrance – Bouée<br>lumineuse XFF1      | 51 04 21<br>056 54 26.4                                      | FI G 4s                    | .....   | .....                   | Espar verte, marquée<br>"XFF1".                                  | Saisonnier.<br><br>Carte:4666   |

CÔTE DE TERRE-NEUVE-ET-LABRADOR - Livre des feux, des bouées et des signaux de brume

| No.                          | Nom  | Position<br>-----<br>Latitude N.<br>Longitude W.                | Caractéristiques<br>du feu | Hauteur<br>focale<br>en m.<br>au-<br>dessus<br>de l'eau |           | Portée<br>Nomi-<br>nale   | Description<br>-----<br>Hauteur en mètres<br>au-dessus du sol   | Remarques<br>-----<br>Signaux de brume  |
|------------------------------|--|---|----------------------------|---|-----------|---|---|---|
| <b>DÉTROIT DE BELLE ISLE</b> |  |   |                            |   |           |   |   |   |
| 217.1                        | New Ferolle –<br>Bouée lumineuse<br>extérieure XFG2                          | 51 02 05.1<br>057 03 08.9                                       | Q R 1s                     | .....   | .....     | Espar rouge, marquée<br>"XFG2".   | En opération 24 h.<br>Saisonnier.   | Carte:4667<br>Éd. 11/23 (N23-200)   |
| 217.11                       | New Ferolle –<br>Bouée lumineuse<br>intérieure XFG4                          | 51 01 38.3<br>057 03 09.6                                       | FI R 4s                    | .....   | .....     | Espar rouge, marquée<br>"XFG4".   | En opération 24 h.<br>Saisonnier.   | Carte:4667<br>Éd. 11/23 (N23-199)   |
| 217.12                       | Shoal Cove, feu<br>du brise-lames<br>Ouest                                   | 51 01 26.8<br>057 01 33.7                                       | FI G 4s                    | .....   | 2         | Tour tubulaire.   | Lum. 1 s; obs. 3 s.<br>En opération 24 h.<br>Saisonnier.  | Carte:4665<br>Éd. 08/22 (N22-097)   |
| 217.13                       | Reefs Harbour –<br>Bouée lumineuse<br>XFG6                                   | 51 00 43.0<br>057 00 14.5                                       | FI R 4s                    | .....   | .....     | Espar rouge, marquée<br>"XFG6".   | En opération 24 h.<br>Saisonnier.   | Carte:4667<br>Éd. 11/23 (N23-201)   |
| 219.5<br>H0137               | Raleigh, feu du<br>brise-lames   | Havre de Raleigh.<br>51 33 50.3<br>055 43 57.4                  | FI G 4s                    | 4.5   | 2         | Mât.<br><br>2.4   | Lum. 1 s; obs. 3 s.<br>Saisonnier.  | Carte:4509<br>Éd. 08/20 (N20-068, 075)<br>Éd. 11/22 (N22-207)                                   |
| 219.6                        | Raleigh – Bouée<br>lumineuse XR1   | Port de Raleigh.<br>51 34 00.4<br>055 43 56.1                   | FI G 4s                    | .....   | .....     | Espar verte, marquée<br>"XR1".  | En opération 24 h.<br>Saisonnier.   | Carte:4020<br>Éd. 06/18 (N18-035)   |
| 220<br>H0148                 | <b>New Ferolle<br/>Peninsula Station<br/>de phare et<br/>signal de brume</b> | 51 01 22.1<br>057 05 44.5                                       | FI(4) W 7.5s               | 27.7  | <b>20</b> | Tour octogonale blanche<br>avec partie supérieure<br>rouge.<br><br>19.2                                     | Lum. 0.25 s; obs. 0.75 s;<br>lum. 0.25 s; obs. 0.75 s;<br>lum. 0.25 s; obs. 0.75 s;<br>lum. 0.25 s; obs. 4.25 s.<br>En opération 24 h.<br>Saisonnier. | Cornet - Son 4 s; sil. 56 s.<br>Le cornet est orienté à 314°30'.<br><br>Carte:4665<br>Éd. 03/22 |
| 221                          | White Island   | Approche de<br>Bartlett's Harbour.<br>50 55 52.8<br>057 01 21.8 | FI W 6s                    | 9.4   | 7         | Tour à claire-voie carrée,<br>marque de jour<br>rectangulaire rouge, bande<br>verticale blanche.<br><br>6.7 | Lum. 1 s; obs. 5 s.<br>Saisonnier.  | Carte:4680<br>Éd. 01/11 (N10-066)   |
| 221.31                       | Bartletts Cove,<br>quai  | 50 56 28.5<br>056 59 29.2                                       | FI G 4s                    | 3.5   | .....     | Mât à claire-voie<br>cylindrique.   | À longueur d'année.   | Carte:4680  |
| 221.32<br>H0151              | Castor River<br>North, feu du quai   | 50 55 54.0<br>056 56 36.0                                       | FI G 4s                    | 4.0   | 2         | Mât.<br><br>2.3   | Saisonnier.   | Carte:4680<br>Éd. 10/10 (N10-047)<br>Éd. 12/23  |

CÔTE DE TERRE-NEUVE-ET-LABRADOR - Livre des feux, des bouées et des signaux de brume

| No. | Nom | Position    |              | Caractéristiques du feu |  |  | Hauteur focale en m. au-dessus de l'eau | Portée Nominale | Description |                                    | Remarques<br>-----<br>Signaux de brume |
|-----|-----|-------------|--------------|-------------------------|--|--|---|-----------------|-------------|------------------------------------|--|
|     |     | Latitude N. | Longitude W. |                         |  |  |   |                 |             | Hauteur en mètres au-dessus du sol |  |

**DÉTROIT DE BELLE ISLE**

|                |  |   |       |   |     |       |       |   |  |  |
|----------------|--|---|-------|---|-----|-------|-------|---|--|--|
| 222.1          | Sandy Cove, quai                                   | Sur le quai.<br>51 20 35.8<br>056 40 36.8                         | FI    | R | 4s  | 3.6   | 3     | Mât.<br>2.6   | Saisonnier.  | Carte:4667<br>Éd. 02/10  |
| 222.12         | Cooper Island –<br>Bouée lumineuse<br>XV2          | 51 19 55.0<br>056 42 17.8   | FI    | R | 4s  | ..... | ..... | Espar rouge, marquée<br>"XV2".                                | Saisonnier.  | Carte:4667<br>Éd. 02/10 (N10-002)<br>Éd. 11/22 (N22-237)   |
| 223<br>H140    | <b>Cape Norman</b>                                 | Sur la falaise, à<br>l'Ouest du cap.<br>51 38 04.0<br>055 54 37.5 | FI(3) | W | 30s | 38.7  | 21    | Tour octogonale blanche.<br>15.2                              | Lum. 0.5 s; obs. 5.5 s; lum. 0.5 s;<br>obs. 5.5 s; lum. 0.5 s; obs. 17.5 s.<br>À longueur d'année. | Carte:4509<br>Éd. 04/14 (N14-024)  |
| 225<br>H132    | <b>Cape Bauld</b>                                  | Pointe Nord de l'île<br>Quirpon.<br>51 38 24.2<br>055 25 35.9     | FI    | W | 15s | 53.9  | 17    | Tour hexagonale rouge.<br>14.6                                | Lum. 0.5 s; obs. 14.5 s.<br>À longueur d'année.  | Carte:4512<br>Éd. 09/09<br>Éd. 04/14 (N14-026)   |
| 226.3          | Green Island<br>Cove, quai                         | 51 23 03<br>056 34 44.2   | FI    | R | 6s  | 3.4   | 4     | Mât cylindrique.<br>2.6                                       | Lum. 1 s; obs. 5 s.<br>Saisonnier.   | Carte:4668   |
| 226.5<br>H0117 | L'Anse au Clair,<br>feu du quai                    | Port.<br>51 25 24.0<br>057 04 01.0                                | FI    | G | 5s  | 4.9   | 4     | Mât.<br>2.6   | Lum. 1 s; obs. 4 s.<br>Saisonnier.   | Carte:4020<br>Éd. 01/11 (N10-066)<br>Éd. 10/12 (N12-022)<br>Éd. 11/18 (N18-085)<br>Éd. 11/23 (N23-205) |
| 226.55         | Pointe L'Anse au<br>Clair – Bouée<br>lumineuse NL1 | 51 24 37.2<br>057 04 42.0   | FI    | G | 4s  | ..... | ..... | Verte, marquée "NL1".   | Saisonnier.  | Carte:4020<br>Éd. 10/17 (N17-026)<br>Éd. 11/18 (N18-083)   |
| 226.6          | L'Anse au Clair –<br>Bouée lumineuse<br>NL2        | 51 24 43.9<br>057 03 33.0   | FI    | R | 4s  | ..... | ..... | Rouge, marquée "NL2".   | Saisonnier.  | Carte:4020<br>Éd. 08/10 (N10-016)<br>Éd. 10/17 (N17-023)<br>Éd. 11/18 (N18-084)                        |
| 226.8          | Green Island<br>Brook, quai                        | 51 24 00.2<br>056 31 20.4   | FI    | R | 4s  | 5.5   | 3     | Mât cylindrique.<br>3.1                                       | Saisonnier.  | Carte:4020   |
| 227<br>H0114   | <b>Amour Point</b>                                 | Amour Point,<br>Labrador.<br>51 27 37.7<br>056 51 29.3            | Oc    | W | 20s | 46.3  | 24    | Tour cylindrique blanche,<br>bande horizontale noire.<br>33.3 | Lum. 16 s; obs. 4 s.<br>Saisonnier.  | Carte:4670<br>Éd. 12/13 (N13-012)<br>Éd. 05/16 (N16-002)   |
| 228<br>H0116   | Forteau, feu du<br>quai                            | Havre.<br>51 28 09.9<br>056 57 11.9                               | FI    | Y | 4s  | 5.0   | 4     | Mât.<br>2.6   | Saisonnier.  | Carte:4670<br>Éd. 09/19 (N19-045, 062)<br>Éd. 11/23 (N23-206)  |

CÔTE DE TERRE-NEUVE-ET-LABRADOR - Livre des feux, des bouées et des signaux de brume

| No.                          | Nom  | Position<br>-----<br>Latitude N.<br>Longitude W.  | Caractéristiques<br>du feu | Hauteur<br>focale<br>en m.<br>au-<br>dessus<br>de l'eau | Portée<br>Nomi-<br>nale                  | Description<br>-----<br>Hauteur en mètres<br>au-dessus du sol | Remarques<br>-----<br>Signaux de brume  |
|------------------------------|--|---|----------------------------|---|--|---|---|
| <b>DÉTROIT DE BELLE ISLE</b> |  |   |                            |   |  |   |   |
| 228.1<br><i>H0112.55</i>     | L'Anse au Loup,<br>feu du quai<br>intérieur                    | 51 31 20.0<br>056 49 44.0                         | FI R 4s .....              | 2   | Mât.                                     | 2.4   | En opération 24 h.<br>À longueur d'année.<br><br>Carte:4668<br>Éd. 02/11 (N11-001)<br>Éd. 11/18 (N18-077) |
| 228.2<br><i>H0112.6</i>      | L'Anse au Loup,<br>feu du quai<br>extérieur                    | 51 31 03.8<br>056 49 43.0                         | FI G 4s 5.1                | 2   | Mât.                                     | 2.6   | À longueur d'année.<br><br>Carte:4668<br>Éd. 02/11 (N11-002)<br>Éd. 11/18 (N18-078)                       |
| 228.3                        | <i>L'Anse-au-Diable –<br/>Bouée lumineuse<br/>ND2</i>          | <i>À l'entrée.<br/>51 33 25.2<br/>056 45 35.5</i> | <i>FI R 4s .....</i>       | <i>.....</i>  | <i>Espar rouge, marquée<br/>"ND2".</i>   | <i>Saisonnier.</i>  | <i>Carte:4020<br/>Éd. 03/11 (N10-016)<br/>Éd. 02/20 (N20-003)</i>   |
| 228.4                        | <i>L'Anse-au-Diable –<br/>Bouée lumineuse<br/>ND1</i>          | <i>À l'entrée.<br/>51 33 25.1<br/>056 45 39.9</i> | <i>FI G 4s .....</i>       | <i>.....</i>  | <i>Espar verte, marquée<br/>"ND1".</i>   | <i>Saisonnier.</i>  | <i>Carte:N/A<br/>Éd. 02/20 (N20-002)</i>  |
| 229.1                        | <i>Soldiers Rock –<br/>Bouée lumineuse<br/>NPW2</i>            | <i>51 37 30.6<br/>056 37 01</i>                   | <i>FI R 4s .....</i>       | <i>.....</i>  | <i>Rouge, marquée "NPW2".</i>            | <i>Saisonnier.</i>  | <i>Carte:4668</i>   |
| 229.6                        | <i>Saddle Island –<br/>Bouée lumineuse<br/>NR6</i>             | <i>51 43 41.8<br/>056 26 04.6</i>                 | <i>FI R 4s .....</i>       | <i>.....</i>  | <i>Espar rouge, marquée<br/>"NR6".</i>   | <i>Saisonnier.</i>  | <i>Carte: 4669</i>  |
| 229.65                       | <i>Penney Island –<br/>Bouée lumineuse<br/>NR7</i>             | <i>51 43 49.0<br/>056 25 57.4</i>                 | <i>FI G 4s .....</i>       | <i>.....</i>  | <i>Verte, marquée "NR7".</i>             | <i>En opération 24 h.<br/>Saisonnier.</i>                     | <i>Carte:4669<br/>Éd. 08/22 (N22-128)</i>   |
| 229.7                        | <i>The Basin –<br/>Bouée lumineuse<br/>NR8</i>                 | <i>51 44 03.8<br/>056 25 55.2</i>                 | <i>FI R 4s .....</i>       | <i>.....</i>  | <i>Rouge, marquée "NR8".</i>             | <i>En opération 24 h.<br/>Saisonnier.</i>                     | <i>Carte:4669<br/>Éd. 08/22 (N22-129)</i>   |
| 229.8                        | <i>The Louse –<br/>Bouée lumineuse<br/>NR3</i>                 | <i>51 42 20.8<br/>056 26 20.6</i>                 | <i>FI G 4s .....</i>       | <i>.....</i>  | <i>Verte, marquée "NR3".</i>             | <i>Saisonnier.</i>  | <i>Carte:4669</i>   |
| 230                          | <b>Red Bay</b>   | Sur l'île Saddle.<br>51 43 28.6<br>056 26 09.0    | FI W 5s 36.0               | 15  | Tour à claire-voie carrée.               | 6.7   | Lum. pér. 5 s.<br>Saisonnier.<br><br>Carte:4669<br>Éd. 04/14 (N14-025)                                    |
| 230.1                        | <i>Scab Rock –<br/>Bouée lumineuse<br/>NR4</i>                 | <i>51 43 08.3<br/>056 25 28.3</i>                 | <i>FI R 4s .....</i>       | <i>.....</i>  | <i>Rouge, marquée "NR4".</i>             | <i>Saisonnier.</i>  | <i>Carte:4669</i>   |
| 230.2                        | <i>Thistle Rock –<br/>Bouée lumineuse<br/>cardinale Sud NR</i> | <i>51 43 10.1<br/>056 23 43.6</i>                 | <i>Q(6) W 15s<br/>+LFI</i> | <i>.....</i>  | <i>Jaune et noire, marquée<br/>"NR".</i> | <i>Saisonnier.</i>  | <i>Carte:4669</i>   |



CÔTE DE TERRE-NEUVE-ET-LABRADOR - Livre des feux, des bouées et des signaux de brume

| No. | Nom | Position<br>-----<br>Latitude N.<br>Longitude W. | Caractéristiques<br>du feu | Hauteur<br>focale<br>en m.<br>au-<br>dessus<br>de l'eau |  | Portée<br>Nomi-<br>nale | Description<br>-----<br>Hauteur en mètres<br>au-dessus<br>du sol | Remarques<br>-----<br>Signaux de brume |
|-----|-----|--|----------------------------|---|--|-------------------------|--|--|
|-----|-----|--|----------------------------|---|--|-------------------------|--|--|

DÉTROIT DE BELLE ISLE

|                 |  |   |          |       |       |  |   |  |
|-----------------|--|---|----------|-------|-------|--|---|--|
| 232<br>H0096    | Belle Isle,<br>extrémité Nord –<br>Station de phare              | 52 00 49.1<br>055 16 49.3   | Fl W 10s | 39.1  | 17    | Tour à claire-voie carrée,<br>marque de jour<br>rectangulaire rouge,<br>bande horizontale blanche. | Lum. 0.2 s; obs. 9.8 s.<br>Saisonnier.  | Carte:4020<br>Éd. 11/15 (N15-051)<br>Éd. 11/17 (N17-062) |
| 233<br>H0102    | Belle Isle,<br>extrémité Sud<br>Supérieure –<br>Station de phare | 51 52 48.1<br>055 22 54.4   | Fl W 20s | 137.1 | 18    | Tour à claire-voie carrée,<br>marque de jour<br>rectangulaire rouge, bande<br>horizontale blanche. | Lum. 1 s; obs. 19 s.<br>Visible de 240° à 110°30' par l'W.,<br>le N. et l'E.<br>Saisonnier. | Carte:4020<br>Éd. 11/15 (N15-050)<br>Éd. 11/17 (N17-069) |
| 233.14          | Norman Rock –<br>Bouée lumineuse<br>XC2                          | 51 37 29.0<br>055 49 51.1   | Fl R 4s  | ..... | ..... | Rouge, marquée "XC2".  | En opération 24 h.<br>Saisonnier.   | Carte:4509<br>Éd. 01/23 (N22-294)                        |
| 233.15<br>H0138 | Schooner Island,<br>feu  | Approches de<br>Cooks Harbour, N.<br>de l'île.<br>51 36 21.8<br>055 50 21.8 | Fl W 6s  | 10.4  | 5     | Tour à claire-voie carrée,<br>marque de jour<br>rectangulaire rouge et<br>blanc.<br>4.9            | Lum. 1 s; obs. 5 s.<br>Saisonnier.  | Carte:4509<br>Éd. 10/19 (N18-079)                        |
| 233.17          | Cooks Harbour –<br>Bouée lumineuse<br>extérieure XC6             | 51 36 23.5<br>055 50 58.5   | Q R 1s   | ..... | ..... | Espar rouge, marquée<br>"XC6".   | Saisonnier.   | Carte:N/A<br>Éd. 11/10 (N10-016)<br>Éd. 07/20 (N20-055)  |
| 233.18          | Cooks Harbour –<br>Bouée lumineuse<br>extérieure XC4             | 51 36 30.1<br>055 50 41.1   | Fl R 4s  | ..... | ..... | Espar rouge, marquée<br>"XC4".   | Saisonnier.   | Carte:N/A<br>Éd. 10/10 (N10-016)<br>Éd. 07/20 (N20-056)  |
| 233.2           | Green Island –<br>Bouée lumineuse<br>XC1                         | Entrée de Cooks<br>Harbour.<br>51 36 53.6<br>055 49 05.9                    | Fl G 4s  | ..... | ..... | Espar verte, marquée<br>"XC1".   | Saisonnier.   | Carte:4509<br>Éd. 03/22 (N22-018)                        |
| 233.21          | Cooks Harbour –<br>Bouée lumineuse<br>centrale XC5               | 51 36 20.0<br>055 51 21.3   | Fl G 4s  | ..... | ..... | Espar verte, marquée<br>"XC5".   | Saisonnier.   | Carte:4509<br>Éd. 10/10 (N10-016)<br>Éd. 03/22 (N22-017) |
| 233.22          | Cooks Harbour –<br>Bouée lumineuse<br>XC7                        | 51 36 19.7<br>055 51 39.0   | Fl G 4s  | ..... | ..... | Espar verte, marquée<br>"XC7".   | Saisonnier.   | Carte:4509<br>Éd. 11/10 (N10-016)<br>Éd. 03/22 (N22-020) |
| 233.25          | Cooks Harbour,<br>feu du quai                                    | À l'extrémité du quai.<br>51 36 23.7<br>055 51 43.6                         | Fl R 4s  | ..... | 2     | Mât.   | Lum. 1 s; obs. 3 s.<br>En opération 24 h.<br>Saisonnier.                                    | Carte:4509<br>Éd. 10/21 (N21-161)                        |

CÔTE DE TERRE-NEUVE-ET-LABRADOR - Livre des feux, des bouées et des signaux de brume

| No. | Nom | Position<br>-----<br>Latitude N.<br>Longitude W. | Caractéristiques<br>du feu | Hauteur<br>focale<br>en m.<br>au-<br>dessus<br>de l'eau | Portée<br>Nomi-<br>nale | Description<br>-----<br>Hauteur en mètres<br>au-dessus du sol | Remarques<br>-----<br>Signaux de brume |
|-----|-----|--|----------------------------|---|-------------------------|---|--|
|-----|-----|--|----------------------------|---|-------------------------|---|--|

**DÉTROIT DE BELLE ISLE**

|             |   |   |          |      |    |                            |                                     |
|-------------|---|---|----------|------|----|----------------------------|-------------------------------------|
| 234<br>H104 | <b>Belle Isle,<br/>extrémité Sud<br/>(Inférieure)</b> | SW. du feu<br>principal.<br>51 52 38<br>055 23 03 | FI W 20s | 49.7 | 18 | Support cylindrique rouge. | Lum. 1 s; obs. 19 s.<br>Saisonnier. |
|-------------|---|---|----------|------|----|----------------------------|-------------------------------------|

Carte:4020

**CÔTE DE TERRE-NEUVE-ET-LABRADOR - Livre des feux, des bouées et des signaux de brume**

| No.              | Nom   | Position<br>-----<br>Latitude N.<br>Longitude W.                           | Caractéristiques<br>du feu | Hauteur<br>focale<br>en m.<br>au-<br>dessus<br>de l'eau | Portée<br>Nomi-<br>nale | Description<br>-----<br>Hauteur en mètres<br>au-dessus<br>du sol                              | Remarques<br>-----<br>Signaux de brume   |
|------------------|---|--|----------------------------|---|-------------------------|---|--|
| <b>WHITE BAY</b> |   |  |                            |   |                         |   |  |
| 235              | Quirpon   | Extrémité Nord de<br>l'île Jacques-<br>Cartier.<br>51 35 59.5<br>055 27 22 | Fl W 6s                    | 22.4  | 6                       | Tour à claire-voie carrée,<br>marque de jour<br>rectangulaire rouge et<br>blanche.<br><br>4.3 | Lum. 0.5 s; obs. 4.5 s.<br>Saisonnier.<br><br><b>Carte:4512</b>                                  |
| 235.3            | Brehat Shoal –<br>Bouée lumineuse<br>cardinale Sud<br>KQG     | 51 25 09.4<br>055 26 06.5  | Q(6) W 15s<br>+LFI         | .....   | .....                   | Jaune et noire, marquée<br>"KQG".   | Saisonnier.<br><br><b>Carte:4020</b><br><b>Éd. 03/11 (N10-016)</b>                               |
| 235.31           | Broize Point –<br>Bouée lumineuse<br>KQ3                      | Entrée de Griquet<br>Harbour.<br>51 32 29.4<br>055 26 42.2                 | Fl G 4s                    | .....   | .....                   | Espar verte, marquée<br>"KQ3".  | Saisonnier.<br><br><b>Carte:4020</b><br><b>Éd. 07/20 (N20-066)</b>                               |
| 235.32           | Griquet – Bouée<br>lumineuse KQ5                              | Griquet Harbour.<br>51 32 23.9<br>055 27 43.7                              | Q G 1s                     | .....   | .....                   | Espar verte, marquée<br>"KQ5".  | Saisonnier.<br><br><b>Carte:4020</b><br><b>Éd. 08/23 (N23-093)</b>                               |
| 235.34           | Alcock's Point –<br>Bouée lumineuse<br>KQ7                    | Griquet Harbour.<br>51 32 11.6<br>055 27 45.7                              | Fl G 4s                    | .....   | .....                   | Espar verte, marquée<br>"KQ7".  | Saisonnier.<br><br><b>Carte:4020</b><br><b>Éd. 07/16 (N16-015)</b><br><b>Éd. 08/23 (N23-092)</b> |
| 235.35           | Sandy Point –<br>Bouée lumineuse<br>KQ8                       | Griquet Harbour.<br>51 31 59.7<br>055 27 38.2                              | Fl R 4s                    | .....   | .....                   | Espar rouge, marquée<br>"KQ8".  | Saisonnier.<br><br><b>Carte:4020</b><br><b>Éd. 07/16 (N16-016)</b><br><b>Éd. 08/23 (N23-091)</b> |
| 235.5            | Hay Cove Shoal –<br>Bouée lumineuse<br>cardinale Nord XM      | 51 36 22.8<br>055 31 10.2  | Q W 1s                     | .....   | .....                   | Noire et jaune, marquée<br>"XM".  | Saisonnier.<br><br><b>Carte:4512</b>   |
| 235.6            | L'Anse aux<br>Meadows, haut-<br>fond – Bouée<br>lumineuse XM4 | 51 36 17.8<br>055 31 33.9  | Fl R 4s                    | .....   | .....                   | Espar rouge, marquée<br>"XM4".  | Saisonnier.<br><br><b>Carte:4512</b><br><b>Éd. 07/22 (N22-079)</b>                               |
| 235.7            | L'Anse aux<br>Meadows – Bouée<br>lumineuse XM5                | Medee Bay.<br>51 36 08.7<br>055 31 40.9                                    | Fl G 4s                    | .....   | .....                   | Espar verte, marquée<br>"XM5".  | En opération 24 h.<br>Saisonnier.<br><br><b>Carte:4512</b><br><b>Éd. 07/18 (N18-037, 044)</b>    |
| 235.8            | Quai de L'Anse<br>aux Meadows –<br>Bouée lumineuse<br>XM6     | Medee Bay.<br>51 36 08.4<br>055 31 42.5                                    | Fl R 4s                    | .....   | .....                   | Espar rouge, marquée<br>"XM6".  | En opération 24 h.<br>Saisonnier.<br><br><b>Carte:4512</b><br><b>Éd. 07/18 (N18-036, 045)</b>    |
| 235.91           | Quirpon,<br>approches de –<br>Bouée lumineuse<br>KQ1          | 51 36 08<br>055 27 33.5  | Fl G 4s                    | .....   | .....                   | Espar verte, marquée<br>"KQ1".  | Saisonnier.<br><br><b>Carte:4512</b>   |
| 235.92           | Jacques Cartier<br>Island – Bouée<br>lumineuse KQ2            | Nord Est de l'île.<br>51 36 01.8<br>055 27 18.6                            | Fl R 4s                    | .....   | .....                   | Espar rouge, marquée<br>"KQ2".  | Saisonnier.<br><br><b>Carte:4512</b><br><b>Éd. 10/17 (N17-027)</b>                               |

CÔTE DE TERRE-NEUVE-ET-LABRADOR - Livre des feux, des bouées et des signaux de brume

| No.              | Nom   | Position<br>-----<br>Latitude N.<br>Longitude W.                | Caractéristiques<br>du feu |   | Hauteur<br>focale<br>en m.<br>au-<br>dessus<br>de l'eau | Portée<br>Nomi-<br>nale | Description<br>-----<br>Hauteur en mètres<br>au-dessus<br>du sol | Remarques<br>-----<br>Signaux de brume   |
|------------------|---|---|----------------------------|---|---|-------------------------|--|--|
| <b>WHITE BAY</b> |   |   |                            |   |   |                         |  |  |
| 237.01           | Quirpon, feu du quai                              | À l'extrémité du côté mer du quai.<br>51 35 20.5<br>055 27 31.1 | FI                         | Y | 4s  | .....                   | 4  | Tour tubulaire.<br><br>Lum. 1 s; obs. 3 s.<br>En opération 24 h.<br>Saisonnier.  |
|                  |   |   |                            |   |   |                         |  | Carte:4512<br>Éd. 12/21 (N21-163)  |
| 237.05           | Jacques Cartier Road – Bouée lumineuse KQJ        | Quirpon Harbour.<br>51 35 21.3<br>055 27 23.4                   | VQ                         | W | 0.5s  | .....                   | .....  | Espar noire et jaune, marquée "KQJ".<br><br>Saisonnier.  |
|                  |   |   |                            |   |   |                         |  | Carte:4512<br>Éd. 10/17 (N17-030)  |
| 237.1            | Vincent Shoal – Bouée lumineuse cardinale Sud KQV | Port Quirpon.<br>51 35 16.8<br>055 27 11.4                      | Q(6)<br>+LFI               | W | 15s   | .....                   | .....  | Espar jaune et noire, marquée "KQV".<br><br>Saisonnier.  |
|                  |   |   |                            |   |   |                         |  | Carte:4512<br>Éd. 10/16 (N16-044)  |
| 237.2            | Vincent Shoal – Bouée lumineuse cardinale Nord KQ | Quirpon Harbour.<br>51 35 14.4<br>055 27 12.7                   | Q                          | W | 1s  | .....                   | .....  | Espar noir et jaune, marquée "KQ".<br><br>Saisonnier.  |
|                  |   |   |                            |   |   |                         |  | Carte:4512<br>Éd. 10/16 (N16-043)<br>Éd. 09/21 (N21-065)   |
| 237.3            | Peaked Rock – Bouée lumineuse KQP                 | Quirpon Harbour.<br>51 35 00.6<br>055 26 45.6                   | VQ                         | W | 0.5s  | .....                   | .....  | Espar noire et jaune, marquée "KQP".<br><br>Saisonnier.  |
|                  |   |   |                            |   |   |                         |  | Carte:4512<br>Éd. 10/17 (N17-031)  |
| 237.4            | Butterpot Rock – Bouée lumineuse KQB              | À l'entrée de Quirpon Harbour.<br>51 34 52.9<br>055 26 29.2     | FI(2)                      | W | 10s   | .....                   | .....  | Espar noir, rouge et noir, marquée "KQB".<br><br>Saisonnier.   |
|                  |   |   |                            |   |   |                         |  | Carte:4512<br>Éd. 03/11 (N10-016)<br>Éd. 11/18 (N18-080)<br>Éd. 09/20 (N20-065)  |
| 238.2            | Cow Rock – Bouée lumineuse KU2                    | 51 31 58.5<br>055 26 48.6                                       | FI                         | R | 4s  | .....                   | .....  | Espar rouge, marquée "KU2".<br><br>Saisonnier.   |
|                  |   |   |                            |   |   |                         |  | Carte:4020<br>Éd. 07/16 (N16-018)  |
| 238.21           | Gull Rock – Bouée lumineuse KU3                   | Entrée de Griquet Harbour.<br>51 31 54.7<br>055 26 51.2         | FI                         | G | 4s  | .....                   | .....  | Espar verte, marquée "KU3".<br><br>Saisonnier.   |
|                  |   |   |                            |   |   |                         |  | Carte:4020<br>Éd. 09/16 (N16-017)<br>Éd. 07/23 (N23-062)   |
| 238.4            | Garden Cove Point – Bouée lumineuse KU4           | 51 31 47.2<br>055 26 59.4                                       | FI                         | R | 4s  | .....                   | .....  | Espar rouge, marquée "KU4".<br><br>Saisonnier.   |
|                  |   |   |                            |   |   |                         |  | Carte:4020<br>Éd. 07/16 (N16-020)  |
| 238.45           | Smith's Point – Bouée lumineuse KU5               | Entrée de Griquet Harbour.<br>51 31 23.6<br>055 27 19.0         | FI                         | G | 4s  | .....                   | .....  | Espar verte, marquée "KU5".<br><br>Saisonnier.   |
|                  |   |   |                            |   |   |                         |  | Carte:N/A<br>Éd. 07/16 (N16-019)<br>Éd. 11/20 (N20-059)<br>Éd. 07/23 (N23-061)   |
| 238.5            | Leo's Rock – Bouée lumineuse KU6                  | 51 31 24.1<br>055 27 19.6                                       | FI                         | R | 4s  | .....                   | .....  | Espar rouge, marquée "KU6".<br><br>Saisonnier.   |
|                  |   |   |                            |   |   |                         |  | Carte:4020<br>Éd. 07/16 (N16-021)  |
| 239<br>H0736     | Griquet Harbour, feu                              | 51 32 40.9<br>055 27 26.2                                       | FI                         | W | 5s  | 16.5                    | 5  | Tour à claire-voie carrée, marque de jour rectangulaire rouge avec bande horizontale blanche.<br>4.2<br><br>Lum. 1 s; obs. 4 s.<br>Saisonnier. |
|                  |   |   |                            |   |   |                         |  | Carte:4020<br>Éd. 06/11<br>Éd. 09/23 (N23-076)   |

CÔTE DE TERRE-NEUVE-ET-LABRADOR - Livre des feux, des bouées et des signaux de brume

| No.               | Nom  | Position<br>-----<br>Latitude N.<br>Longitude W.                                    | Caractéristiques<br>du feu | Hauteur<br>focale<br>en m.<br>au-<br>dessus<br>de l'eau | Portée<br>Nomi-<br>nale | Description<br>-----<br>Hauteur en mètres<br>au-dessus<br>du sol       | Remarques<br>-----<br>Signaux de brume  |
|-------------------|--|---|----------------------------|---|-------------------------|--|---|
| <b>WHITE BAY</b>  |  |   |                            |   |                         |  |   |
| 239.21<br>H0735.5 | Doggy Point, feu   | Entrée de St.<br>Lunaire Bay.<br>51 29 25.9<br>055 27 24.4                          | Fl W 5s                    | .....   | 5                       | Mât.<br>2.6  | Lum. 1 s; obs. 4 s.<br>À longueur d'année.<br><br>Carte:4507<br>Éd. 09/23 (N23-077)   |
| 239.22            | Vanguard Shoal –<br>Bouée lumineuse<br>KN1               | Entrée de la baie<br>Saint Lunaire.<br>51 29 24<br>055 28 04.2                      | Fl G 4s                    | .....   | .....                   | Verte, marquée "KN1".  | Saisonnier.<br><br>Carte:4507<br>Éd. 07/16 (G16-022)  |
| 239.23<br>H0735   | Garden Cove, feu<br>de la pointe                         | St. Lunaire Bay.<br>51 29 45.5<br>055 28 18.0                                       | Fl R 5s                    | 3.1   | 2                       | Mât.<br>2.6  | Lum. 1 s; obs. 4 s.<br>Saisonnier.<br><br>Carte:4507<br>Éd. 09/23 (N23-078)   |
| 239.24            | St. Lunaire<br>Harbour – Bouée<br>lumineuse KN3          | 51 30 00.2<br>055 28 36.7   | Fl G 4s                    | .....   | .....                   | Espar verte, marquée<br>"KN3".   | Saisonnier.<br><br>Carte:4507<br>Éd. 10/16 (N16-023)  |
| 239.25            | Harbour Shoal –<br>Bouée lumineuse<br>KN5                | Port St. Lunaire.<br>51 30 02.5<br>055 28 33.1                                      | Q G 1s                     | .....   | .....                   | Espar verte, marquée<br>"KN5".   | Saisonnier.<br><br>Carte:4507<br>Éd. 10/16 (N16-024)<br>Éd. 09/23 (N23-094)   |
| 239.27<br>H0737   | St. Lunaire, feu du<br>quai                              | Port.<br>51 30 01.6<br>055 28 31.4  | Fl R 5s                    | 3.5   | 2                       | Mât.   | Lum. 1 s; obs. 4 s.<br>Saisonnier.<br><br>Carte:4507<br>Éd. 11/16 (N16-060)<br>Éd. 09/23 (N23-079)                                      |
| 240<br>H730       | <b>Fox Point<br/>(Fishing Point)</b>                     | Entrée de St.<br>Anthony Bight.<br>51 21 22<br>055 33 18.3                          | Fl W 10s                   | 26.8  | 17                      | Tour carrée blanche,<br>bandes horizontales<br>rouges.<br>9.3          | Lum. 0.3 s; obs. 9.7 s.<br>Saisonnier.<br><br><b>Cornet</b> - Son 4 s; sil. 56 s.<br>Le cornet est orienté à 115°18'.<br><br>Carte:4514 |
| 240.3             | Flat Point, Goose<br>Cove – Bouée<br>lumineuse KG1       | 51 18 32<br>055 38 33.2   | Fl G 4s                    | .....   | .....                   | Espar verte, marquée<br>"KG1".   | Saisonnier.<br><br>Carte:4516   |
| 240.6             | Goose Cove<br>(Mouse Island) –<br>Bouée lumineuse<br>KG2 | 51 18 31.3<br>055 38 30.4   | Fl R 4s                    | .....   | .....                   | Espar rouge, marquée<br>"KG2".   | Saisonnier.<br><br>Carte:4516<br>Éd. 07/10 (N10-035)  |
| 241               | Mouse Island   | Extrémité Nord de<br>l'île, entrée de<br>l'anse Goose.<br>51 18 30.5<br>055 38 27.2 | Fl W 4s                    | 9.1   | 6                       | Tour cylindrique, bandes<br>horizontales rouges et<br>blanches.<br>4.0 | Saisonnier.<br><br>Carte:4516   |
| 241.1             | Goose Cove (Ant<br>Island) – Bouée<br>lumineuse KG3      | 51 18 30<br>055 38 12.4   | Fl G 4s                    | .....   | .....                   | Espar verte, marquée<br>"KG3".   | Saisonnier.<br><br>Carte:4516   |

CÔTE DE TERRE-NEUVE-ET-LABRADOR - Livre des feux, des bouées et des signaux de brume

| No.              | Nom   | Position<br>-----<br>Latitude N.<br>Longitude W.                             | Caractéristiques<br>du feu | Hauteur<br>focale<br>en m.<br>au-<br>dessus<br>de l'eau | Portée<br>Nomi-<br>nale | Description<br>-----<br>Hauteur en mètres<br>au-dessus<br>du sol                              | Remarques<br>-----<br>Signaux de brume  |
|------------------|---|--|----------------------------|---|-------------------------|---|---|
| <b>WHITE BAY</b> |   |  |                            |   |                         |   |   |
| 241.16           | Goose Cove<br>(Cigale Point)<br>Bouée lumineuse<br>intérieure KG5 | 51 18 32.6<br>055 38 08.3  | Fl G 4s                    | .....   | .....                   | Espar verte, marquée<br>"KG5".  | Saisonnier.<br><br>Carte:4516   |
| 242              | St. Anthony<br>Harbour  | À l'Ouest de la<br>pointe Moores.<br>51 21 34.5<br>055 33 29.4               | Fl W 4s                    | 11.0  | 5                       | Tour à claire-voie carrée,<br>marque de jour<br>rectangulaire rouge et<br>blanche.<br><br>4.5 | Feu pour le port seulement.<br>Saisonnier.<br><br>Carte:4514                        |
| 242.3            | St. Anthony<br>Harbour – Bouée<br>lumineuse KA2                   | 51 21 36.2<br>055 34 08.9  | Fl R 4s                    | .....   | .....                   | Rouge, marquée "KA2".   | À longueur d'année.<br><br>Carte:4514<br>Éd. 07/22 (N22-083)                        |
| 242.31           | Harbour Rock,<br>Nord – Bouée<br>lumineuse KA1                    | St. Anthony<br>Harbour.<br>51 21 35.0<br>055 34 11.4                         | Fl G 4s                    | .....   | .....                   | Espar verte, marquée<br>"KA1".  | À longueur d'année.<br><br>Carte:4514<br>Éd. 07/22 (N22-090)                        |
| 243              | Harbour Rock  | Pointe NE. du<br>rocher.<br>51 21 32.3<br>055 34 11                          | Fl G 4s                    | 6.0   | 4                       | Tour à claire-voie carrée,<br>marque de jour<br>rectangulaire verte et<br>blanche.<br><br>4.3 | Feu pour le port seulement.<br>Saisonnier.<br><br>Carte:4514                        |
| 243.1            | Marguerite Point –<br>Bouée lumineuse<br>KA4                      | 51 21 57.9<br>055 34 43.1  | Fl R 4s                    | .....   | .....                   | Espar rouge, marquée<br>"KA4".  | Saisonnier.<br><br>Carte:4514   |
| 243.11           | Middle Arm –<br>Bouée lumineuse<br>KA2.2                          | St. Anthony Harbour.<br>51 21 48.0<br>055 34 32.4                            | Q R 1s                     | .....   | .....                   | Espar rouge, marquée<br>"KA2.2".  | À longueur d'année.<br><br>Carte:4514<br>Éd. 10/14 (N14-051)<br>Éd. 01/22 (N21-243) |
| 243.2            | St. Anthony –<br>Bouée lumineuse<br>extérieure KM1                | 51 22 02.5<br>055 34 50.9  | Fl G 4s                    | .....   | .....                   | Espar verte, marquée<br>"KM1".  | Saisonnier.<br><br>Carte:4514   |
| 243.3            | St. Anthony –<br>Bouée lumineuse<br>intérieure KA6                | 51 22 05.1<br>055 35 00.3  | Q R 1s                     | .....   | .....                   | Espar rouge, marquée<br>"KA6".  | Saisonnier.<br><br>Carte:4514   |
| 243.31           | Marguerite Point,<br>quai   | 51 21 55<br>055 34 36.8  | Fl R 4s                    | .....   | .....                   | Mât cylindrique.  | À longueur d'année.<br><br>Carte:4514   |
| 244              | Brent Islands   | Extrémité Sud de la<br>plus grosse des<br>îles.<br>51 15 20.2<br>055 56 02.1 | Fl W 6s                    | 8.5   | 7                       | Tour à claire-voie carrée,<br>marque de jour<br>rectangulaire rouge et<br>blanche.<br><br>4.0 | Lum. 0.5 s; obs. 5.5 s.<br>Saisonnier.<br><br>Carte:4518                            |
| 245              | Cailloux Islands  | Côté NW. de l'île.<br>51 12 04.2<br>055 59 28.1                              | Fl R 6s                    | 6.7   | 3                       | Tour à claire-voie carrée,<br>marque de jour<br>rectangulaire rouge et<br>blanche.<br><br>4.0 | Lum. 1 s; obs. 5 s.<br>Saisonnier.<br><br>Carte:4518                                |

CÔTE DE TERRE-NEUVE-ET-LABRADOR - Livre des feux, des bouées et des signaux de brume

| No.                 | Nom  | Position<br>-----<br>Latitude N.<br>Longitude W.                            | Caractéristiques<br>du feu | Hauteur<br>focale<br>en m.<br>au-<br>dessus<br>de l'eau | Portée<br>Nomi-<br>nale | Description<br>-----<br>Hauteur en mètres<br>au-dessus du sol   | Remarques<br>-----<br>Signaux de brume   |
|---------------------|--|---|----------------------------|---|-------------------------|---|--|
| <b>WHITE BAY</b>    |  |   |                            |   |                         |   |  |
| 246<br><i>H0726</i> | Main Brook, feu du quai                            | Port.<br>51 10 10.2<br>055 59 48.1  | Fl R 5s                    | 5.0   | 4                       | Mât.<br>2.4   | Lum. 1 s; obs. 4 s.<br>Saisonnier.<br><br><b>Carte:4518</b><br><b>Éd. 10/23 (N23-144)</b>        |
| 247<br><i>H0722</i> | Conche, feu  | À l'entrée de<br>Conche Harbour.<br>50 53 09.8<br>055 53 49.7               | Fl R 6s                    | 7.2   | 4                       | Tour à claire-voie carrée,<br>marque de jour rectangulaire<br>rouge et blanc.<br>6.7                      | Lum. 1 s; obs. 5 s.<br>Saisonnier.<br><br><b>Carte:4583</b><br><b>Éd. 09/20 (N20-040)</b>        |
| 247.1               | Conche, quai                                       | 50 53 09.8<br>055 53 40.9   | Fl R 4s                    | .....   | 2                       | Mât cylindrique.  | Saisonnier.<br><br><b>Carte:4583</b>   |
| 248                 | Cape Fox   | 50 51 33<br>055 53 39   | Fl W 3s                    | 58.8  | 6                       | Tour à claire-voie carrée,<br>marque de jour<br>rectangulaire rouge et<br>blanche.<br>4.3                 | Lum. pér. 3 s.<br>Saisonnier.<br><br><b>Carte:4583</b>   |
| 249                 | Nid Island   | Extrémité Sud de<br>l'île, abords de La<br>Crique.<br>50 42 11<br>055 38 15 | Fl W 3s                    | 12.5  | 7                       | Tour à claire-voie.<br>4.3  | Lum. pér. 3 s.<br>Saisonnier.<br><br><b>Carte:4583</b>   |
| 250                 | Englee Harbour                                     | Extrémité SW. de<br>Englee Harbour.<br>50 43 20<br>056 07 00                | Fl W 4s                    | 15.2  | 7                       | Tour à claire-voie.<br>4.7  | Feu pour le havre seulement.<br>Saisonnier.<br><br><b>Carte:4583</b>                             |
| 251                 | Englee, quai                                       | Extrémité du quai.<br>50 44 02<br>056 06 34                                 | Fl R 4s                    | 4.0   | 4                       | Mât cylindrique.<br>2.4   | Saisonnier.<br><br><b>Carte:4583</b>   |
| 251.5               | <i>Marten's Rock –<br/>Bouée lumineuse<br/>KR2</i> | À l'entrée de<br>Chimney Bay.<br>50 45 22.7<br>056 09 14.9                  | Fl R 4s                    | .....   | .....                   | <i>Espar rouge, marquée<br/>"KR2".</i>  | Saisonnier.<br><br><b>Carte:4538</b><br><b>Éd. 03/11 (N10-016)</b><br><b>Éd. 04/11</b>           |
| 252                 | Roddickton, quai                                   | Dans le port.<br>50 51 46.4<br>056 07 54.5                                  | Fl G 4s                    | 3.7   | 3                       | Mât.<br>2.1   | Saisonnier.<br><br><b>Carte:4538</b><br><b>Éd. 03/12 (N12-002)</b>                               |
| 253                 | Bad Rock   | Chenal Chimney.<br>50 47 07<br>056 09 40                                    | Fl G 4s                    | 4.6   | 6                       | Tour à claire-voie carrée,<br>marque de jour<br>rectangulaire verte et<br>blanche sur les 3 côtés.<br>4.3 | Saisonnier.<br><br><b>Carte:4538</b><br><b>Éd. 11/12 (N12-025)</b><br><b>Éd. 06/13 (N12-025)</b> |
| 254                 | Duckbill Point                                     | 50 35 54<br>056 12 23   | Fl W 3s                    | 21.6  | 5                       | Tour à claire-voie carrée,<br>marque de jour<br>rectangulaire rouge et<br>blanche.<br>4.3                 | Lum. pér. 3 s.<br>Saisonnier.<br><br><b>Carte:4583</b>   |

CÔTE DE TERRE-NEUVE-ET-LABRADOR - Livre des feux, des bouées et des signaux de brume

| No.              | Nom   | Position<br>-----<br>Latitude N.<br>Longitude W.                       | Caractéristiques<br>du feu | Hauteur<br>focale<br>en m.<br>au-<br>dessus<br>de l'eau | Portée<br>Nomi-<br>nale | Description<br>-----<br>Hauteur en mètres<br>au-dessus<br>du sol                              | Remarques<br>-----<br>Signaux de brume                          |
|------------------|---|--|----------------------------|---|-------------------------|---|---|
| <b>WHITE BAY</b> |   |  |                            |   |                         |   |   |
| 255              | Fourche Harbour   | Sur la pointe<br>Granite.<br>50 30 27<br>056 15 10                     | Fl W 6s                    | 24.7  | 6                       | Tour à claire-voie carrée,<br>marque de jour<br>rectangulaire rouge et<br>blanche.<br><br>4.3 | Lum. 1 s; obs. 5 s.<br>Saisonnier.<br><br><b>Carte:4583</b>     |
| 256              | Great Harbour<br>Deep (Orange<br>Bay)                               | Côté Nord de<br>l'entrée.<br>50 22 55<br>056 24 48                     | Fl W 6s                    | 18.6  | 6                       | Tour à claire-voie carrée,<br>marque de jour<br>rectangulaire rouge et<br>blanche.<br><br>4.3 | Lum. 0.5 s; obs. 5.5 s.<br>Saisonnier.<br><br><b>Carte:4505</b> |
| 257              | Partridge Point   | 50 09 10.8<br>056 08 34.4  | Fl W 3s                    | 45.7  | 7                       | Tour à claire-voie carrée,<br>marque de jour<br>rectangulaire rouge et<br>blanche.<br><br>4.3 | Lum. pér. 3 s.<br>Saisonnier.<br><br><b>Carte:4821</b>          |
| 257.2            | Fleur de Lys<br>Entrance  | 50 06 52.9<br>056 07 12.9  | Fl W 6s                    | 4.0   | 5                       | Mât cylindrique.<br>2.4   | Lum. 0.5 s; obs. 5.5 s.<br>Saisonnier.<br><br><b>Carte:4821</b> |
| 257.3            | <i>Fleur de Lys –<br/>Bouée lumineuse<br/>KF1</i>                   | 50 06 59.3<br>056 07 32.9  | Fl G 4s                    | .....   | .....                   | <i>Espar verte, marquée<br/>"KF1".</i>  | <i>Saisonnier.</i><br><br><b>Carte:4821</b>                     |
| 257.31           | <i>Fleur de Lys<br/>(Welsh Point) –<br/>BOUÉE lumineuse<br/>KF2</i> | 50 07 03<br>056 07 33.7  | Fl R 4s                    | .....   | .....                   | <i>Espar rouge, marquée<br/>"KF2".</i>  | <i>Saisonnier.</i><br><br><b>Carte:4821</b>                     |
| 257.4            | <i>Fleur de Lys<br/>(White Bay) –<br/>Bouée lumineuse<br/>KF3</i>   | 50 07 02.3<br>056 07 38.9  | Fl G 4s                    | .....   | .....                   | <i>Espar verte, marquée<br/>"KF3".</i>  | <i>Saisonnier.</i><br><br><b>Carte:4821</b>                     |
| 257.41           | <i>Fleur de Lys -<br/>Bouée lumineuse<br/>KF4</i>                   | 50 07 06.1<br>056 07 46.8  | Fl R 4s                    | .....   | .....                   | <i>Espar rouge, marquée<br/>"KF4".</i>  | <i>Saisonnier.</i><br><br><b>Carte:4821</b>                     |
| 257.42           | <i>Fleur de Lys -<br/>Bouée lumineuse<br/>KF5</i>                   | 50 07 01.9<br>056 07 57.5  | Fl G 4s                    | .....   | .....                   | <i>Espar verte, marquée<br/>"KF5".</i>  | <i>Saisonnier.</i><br><br><b>Carte:4821</b>                     |
| 257.5            | St. Barbe Islands<br>(Horse Island)                                 | 50 11 57.1<br>055 44 40.7  | Fl W 4s                    | 21.3  | 5                       | Tour à claire-voie, marque<br>de jour blanche sur trois<br>côtés.<br><br>4.7                  | Saisonnier.<br><br><b>Carte:4821</b>                            |
| 258              | Jackson Arm   | Extrémité Sud du<br>promontoire<br>Eastern.<br>49 51 44.5<br>056 46 14 | Fl W 6s                    | 20.0  | 9                       | Tour à claire-voie carrée,<br>marque de jour<br>rectangulaire rouge et<br>blanche.<br><br>4.3 | Lum. 1 s; obs. 5 s.<br>Saisonnier.<br><br><b>Carte:4540</b>     |



CÔTE DE TERRE-NEUVE-ET-LABRADOR - Livre des feux, des bouées et des signaux de brume

| No.              | Nom  | Position<br>-----<br>Latitude N.<br>Longitude W.     | Caractéristiques<br>du feu |          |            | Hauteur<br>focale<br>en m.<br>au-<br>dessus<br>de l'eau | Portée<br>Nomi-<br>nale | Description<br>-----<br>Hauteur en mètres<br>au-dessus<br>du sol                          | Remarques<br>-----<br>Signaux de brume   |
|------------------|--|--|----------------------------|----------|------------|---|-------------------------|---|--|
| <b>WHITE BAY</b> |  |  |                            |          |            |   |                         |   |  |
| 260              | Westport Cove  | Côté Nord de l'anse.<br>49 47 09.8<br>056 38 41.8    | FI                         | W        | 4s         | 10.1  | 7                       | Tour octogonale blanche.<br>5.5   | Saisonnier.<br><br>Carte:4821<br>Éd. 05/10 (N10-017)   |
| 260.5            | Westport, feu du<br>brise-lames                      | 49 47 06.7<br>056 38 36.7                            | FI                         | G        | 4s         | .....   | 2                       | Mât.  | Lum. 1 s; obs. 3 s.<br>Saisonnier (en place à longueur<br>d'année).<br><br>Carte:4821<br>Éd. 03/18 (N17-092) |
| 261              | Sops Arm   | Sur la pointe White.<br>49 44 58<br>056 49 40        | FI                         | W        | 4s         | 16.8  | 6                       | Tour à claire-voie carrée,<br>marque de jour<br>rectangulaire rouge et<br>blanche.<br>4.3 | Saisonnier.<br><br>Carte:4541  |
| 263<br>H0702     | Seal Cove, feu du<br>quai                            | Havre de Seal<br>Cove.<br>49 56 09.1<br>056 23 37.4  | FI                         | R        | 3s         | 3.4   | 3                       | Mât.<br>2.4   | Lum. 0.5 s; obs. 2.5 s.<br>Saisonnier.<br><br>Carte:4821<br>Éd. 12/11 (N11-086)<br>Éd. 12/18 (N18-095)       |
| 263.5            | Wild Cove, feu du<br>quai                            | Du côté mer du quai.<br>49 59 35.0<br>056 20 30.2    | FI                         | G        | 4s         | .....   | 4                       | Tour tubulaire.   | Lum. 1 s; obs. 3 s.<br>En opération 24 h.<br>Saisonnier.<br><br>Carte:4821<br>Éd. 09/21 (N21-063)            |
| 264              | Pacquet Harbour,<br>feu de l'entrée                  | 49 58 41.1<br>055 51 20.6                            | FI                         | W        | 4s         | 30.2  | 7                       | Tour à claire-voie carrée,<br>marque de jour rectangulaire<br>rouge et blanc.<br>4.3      | Lum. 1 s; obs. 3 s.<br>Saisonnier.<br><br>Carte:4821<br>Éd. 10/20 (N20-087)                                  |
| 264.1            | <i>Pacquet Harbour –<br/>Bouée lumineuse<br/>KP1</i> | <i>49 59 12.8<br/>055 52 18.5</i>                    | <i>FI</i>                  | <i>G</i> | <i>4s</i>  | <i>.....</i>  | <i>.....</i>            | <i>Espar verte, marquée<br/>"KP1".</i>  | <i>Saisonnier.</i><br><br>Carte:4821   |
| 264.2            | <i>Pacquet Harbour –<br/>Bouée lumineuse<br/>KP2</i> | <i>49 59 22.2<br/>055 52 18.1</i>                    | <i>FI</i>                  | <i>R</i> | <i>4s</i>  | <i>.....</i>  | <i>.....</i>            | <i>Espar rouge, marquée<br/>"KP2".</i>  | <i>Saisonnier.</i><br><br>Carte:4821   |
| 265              | Pacquet, quai  | Extrémité NW du<br>port.<br>49 59 25.5<br>055 52 27  | FI                         | R        | 4s         | 3.5   | 2                       | Mât.<br>2.4   | Saisonnier.<br><br>Carte:4821<br>Éd. 01/11 (N10-066)   |
| 265.1            | <i>Crocodile Shoal –<br/>Bouée lumineuse<br/>KE2</i> | <i>Harbour Round.<br/>49 55 20.8<br/>055 43 58.4</i> | <i>FI</i>                  | <i>R</i> | <i>4s</i>  | <i>.....</i>  | <i>.....</i>            | <i>Espar rouge, marquée<br/>"KE2".</i>  | <i>Saisonnier.</i><br><br>Carte:4821<br>Éd. 09/23 (N23-081)  |
| 266.1            | <i>Sleepy point<br/>Bouée lumineuse<br/>KL</i>       | <i>49 58 21.5<br/>055 36 35.5</i>                    | <i>Q(9)</i>                | <i>W</i> | <i>15s</i> | <i>.....</i>  | <i>.....</i>            | <i>Jaune, noir et jaune,<br/>marquée "KL".</i>  | <i>Saisonnier.</i><br><br>Carte:4522<br>Éd. 10/15 (N15-039)<br>Éd. 12/15                                     |
| 267              | La Scie Harbour,<br>brise-lames                      | 49 57 42.5<br>055 36 10.3                            | FI                         | R        | 4s         | 5.0   | 2                       | Mât cylindrique.<br>2.4   | Saisonnier.<br><br>Carte:4522  |

CÔTE DE TERRE-NEUVE-ET-LABRADOR - Livre des feux, des bouées et des signaux de brume

| No. | Nom | Position<br>-----<br>Latitude N.<br>Longitude W. | Caractéristiques<br>du feu | Hauteur<br>focale<br>en m.<br>au-<br>dessus<br>de l'eau | Portée<br>Nomi-<br>nale | Description<br>-----<br>Hauteur en mètres<br>au-dessus du sol | Remarques<br>-----<br>Signaux de brume |
|-----|-----|--|----------------------------|---|-------------------------|---|--|
|-----|-----|--|----------------------------|---|-------------------------|---|--|

**WHITE BAY**

|                  |                                      |  |         |       |       |   |  |
|------------------|--------------------------------------|--|---------|-------|-------|---|--|
| 267.1            | La Scie – Bouée lumineuse KL4        | 49 57 30.0<br>055 35 53.4  | Fl R 4s | ..... | ..... | Espar rouge, marquée "KL4".   | Saisonnier.<br><br>Carte:4522<br>Éd. 10/15 (N15-072)   |
| 267.2            | La Scie Harbour, quai flottant       | 49 57 35.4<br>055 36 05.6  | Fl R 4s | 2.4   | 2     | Mât.  | À longueur d'année.<br><br>Carte:4522<br>Éd. 12/10 (N10-052, 055, 061)<br>Éd. 02/11          |
| 267.3            | La Scie Harbour, quai                | 49 57 45.6<br>055 36 10.8  | Fl G 4s | 4.3   | 2     | Mât cylindrique.  | Saisonnier.<br><br>Carte:4522<br>Éd. 09/11 (N11-051)   |
| 267.5<br>H0692.6 | Ming's Bight, feu du quai            | 49 58 38.9<br>056 02 16.3  | Fl G 5s | 3.4   | 4     | Mât.<br><br>2.4   | Lum. 1 s; obs. 4 s.<br>Saisonnier.<br><br>Carte:4821<br>Éd. 03/23 (N23-025)                  |
| 268              | Coachman's Cove Harbour              | Sur l'île French.<br>50 03 13.3<br>056 05 41.2                               | Fl W 3s | 11.9  | 5     | Tour à claire-voie carrée, marque de jour carrée rouge, bande verticale blanche.<br><br>5.2 | Lum. 0.5 s; obs. 2.5 s.<br>Saisonnier.<br><br>Carte:4521<br>Éd. 12/09<br>Éd. 02/10 (N09-057) |
| 268.1            | Gentille Shoal – Bouée lumineuse KC3 | 50 03 15<br>056 06 31.3  | Fl G 4s | ..... | ..... | Espar verte, marquée "KC3".   | Saisonnier.<br><br>Carte:4521  |
| 268.5            | Coachman's Cove, quai                | 50 03 01.1<br>056 06 35.3  | Fl G 4s | ..... | 2     | Mât cylindrique.  | Saisonnier.<br><br>Carte:4521<br>Éd. 11/09 (N09-036)<br>Éd. 12/09                            |
| 269.2            | Sisters – Bouée lumineuse Est KV4    | À l'Est de l'entrée de Coachman's Cove Harbour.<br>50 03 26.5<br>056 01 52.9 | Fl R 4s | ..... | ..... | Rouge, marquée "KV4".   | Saisonnier.<br><br>Carte:4521<br>Éd. 07/10 (N10-016)   |
| 269.3            | Sisters West – Bouée lumineuse KV3   | 50 03 59.7<br>056 02 59.8  | Fl G 4s | ..... | ..... | Espar verte, marquée "KV3".   | Saisonnier.<br><br>Carte:4521  |

CÔTE DE TERRE-NEUVE-ET-LABRADOR - Livre des feux, des bouées et des signaux de brume

| No. | Nom | Position<br>-----<br>Latitude N.<br>Longitude W. | Caractéristiques<br>du feu | Hauteur<br>focale<br>en m.<br>au-<br>dessus<br>de l'eau | Portée<br>Nomi-<br>nale | Description<br>-----<br>Hauteur en mètres<br>au-dessus<br>du sol | Remarques<br>-----<br>Signaux de brume |
|-----|-----|--|----------------------------|---|-------------------------|--|--|
|-----|-----|--|----------------------------|---|-------------------------|--|--|

**CÔTE DE TERRE-NEUVE-ET-LABRADOR**

|                  |  |  |                 |       |       |  |   |
|------------------|--|--|-----------------|-------|-------|--|---|
| 269.99           | <i>Twelve Foot Rock (Henely Hr.) – Bouée lumineuse cardinale Ouest NJT</i> | À l'Ouest de Château.<br>51 58 52.8<br>055 51 48               | VQ W 10s<br>(9) | ..... | ..... | Espar jaune, noire et jaune, marquée "NJT".                                    | Saisonnier.<br><br>Carte:5030<br>Éd. 02/10 (N10-003)  |
| 270<br>H0108     | Chateau Point, feu   | À l'entrée de Henley Harbour.<br>51 58 19.9<br>055 51 11.3     | FI W 6s         | 20.0  | 5     | Tour à claire-voie carrée, marque de jour rectangulaire rouge et blanc.<br>4.3 | Lum. 0.5 s; obs. 5.5 s.<br>Saisonnier.<br><br>Carte:5030<br>Éd. 07/20 (N20-037)<br>Éd. 11/23 (N23-213)                    |
| 270.01           | <i>Flat Island Rock – Bouée lumineuse NJ1</i>                              | Entrée Henley Hr.<br>51 59 14.9<br>055 51 58.6                 | FI G 4s         | ..... | ..... | Espar verte, marquée "NJ1".  | Saisonnier.<br><br>Carte:5030<br>Éd. 09/15<br>Éd. 12/15 (N15-065)   |
| 270.02           | <i>Freezer Rock – Bouée lumineuse NJ2</i>                                  | 51 59 37.7<br>055 51 57  | FI R 4s         | ..... | ..... | Espar rouge, marquée "NJ2".  | Saisonnier.<br><br>Carte:5030   |
| 270.03           | <i>Allen Shoal – Bouée lumineuse cardinale Est NP</i>                      | 52 03 58.2<br>055 38 52.8                                      | Q(3) W 10s      | ..... | ..... | Noire, jaune et noire, marquée "NP".   | Saisonnier.<br><br>Carte:5030   |
| 270.1<br>H0086.8 | Cape St. Francis, feu  | À l'E. de Granby Island.<br>52 33 51.0<br>055 42 13.8          | FI W 5s         | 39.4  | 4     | Tour à claire-voie carrée, marque de jour rectangulaire rouge et blanc.        | Lum. 1 s; obs. 4 s.<br>Saisonnier.<br><br>Carte:5179<br>Éd. 01/11 (N10-066)<br>Éd. 08/22 (N22-099)<br>Éd. 12/23 (N23-237) |
| 270.2            | <i>Williams Harbour – Bouée lumineuse NW5</i>                              | 52 33 14.8<br>055 46 17.2                                      | FI G 4s         | ..... | ..... | Verte, marquée "NW5".  | Saisonnier.<br><br>Carte:5179<br>Éd. 08/10 (N10-016)  |
| 270.23           | <i>Leg Island – Bouée lumineuse NW6</i>                                    | Williams Harbour Run.<br>52 34 11.4<br>055 51 00.2             | FI R 4s         | ..... | ..... | Espar rouge, marquée "NW6".  | Saisonnier.<br><br>Carte:5179<br>Éd. 07/10 (N10-016)  |
| 270.25           | <i>Main Tickle Shoal – Bouée lumineuse NW7</i>                             | 52 33 48.8<br>055 52 54.6                                      | FI G 4s         | ..... | ..... | Espar verte, marquée "NW7".  | Saisonnier.<br><br>Carte:5179<br>Éd. 09/15 (N15-066)  |
| 270.3            | <i>Shinney Rock – Bouée lumineuse NW3</i>                                  | À l'entrée de Williams Harbour.<br>52 32 19.9<br>055 44 39.2   | FI G 4s         | ..... | ..... | Verte, marquée "NW3".  | Saisonnier.<br><br>Carte:5179<br>Éd. 07/10 (N10-016)  |
| 270.4            | <i>Red Point Bank – Bouée lumineuse cardinale Est NWW</i>                  | NE. de Red Point, Denbigh Island.<br>52 31 21.7<br>055 44 21.7 | Q(3) W 10s      | ..... | ..... | Noir, jaune et noir, marquée "NWW".  | Saisonnier.<br><br>Carte:5179<br>Éd. 09/21 (N21-066P)   |
| 270.45           | <i>Mad Moll Rocks – Bouée lumineuse NA1/1</i>                              | Alexis Bay.<br>52 30 28.8<br>055 43 51.0                       | FI G 4s         | ..... | ..... | Verte, marquée "NA1/1".  | Saisonnier.<br><br>Carte:5179<br>Éd. 09/21 (N21-097)  |

**CÔTE DE TERRE-NEUVE-ET-LABRADOR - Livre des feux, des bouées et des signaux de brume**

| No. | Nom | Position<br>-----<br>Latitude N.<br>Longitude W. | Caractéristiques<br>du feu | Hauteur<br>focale<br>en m.<br>au-<br>dessus<br>de l'eau |  | Portée<br>Nomi-<br>nale | Description<br>-----<br>Hauteur en mètres<br>au-dessus du sol | Remarques<br>-----<br>Signaux de brume |
|-----|-----|--|----------------------------|---|--|-------------------------|---|--|
|-----|-----|--|----------------------------|---|--|-------------------------|---|--|

**CÔTE DE TERRE-NEUVE-ET-LABRADOR**

|                |   |  |       |    |       |       |   |   |
|----------------|---|--|-------|----|-------|-------|---|---|
| 270.5<br>H0087 | Bobs Island, feu  | Alexis Bay.<br>52 30 47.0<br>055 45 54.0                     | Fl R  | 5s | 19.8  | 4     | Tour à claire-voie carrée,<br>marque de jour<br>rectangulaire rouge et<br>blanc.<br><br>4.3 | Lum. 1 s; obs. 4 s.<br>Saisonnier.<br><br><b>Carte:5179</b><br><b>Éd. 08/22 (N22-100)</b><br><b>Éd. 12/23 (N23-236)</b>                                   |
| 270.7          | Gull Rock – Bouée<br>lumineuse NA1                        | 52 31 42.6<br>055 51 26                                      | Fl G  | 4s | ..... | ..... | Espar verte, marquée<br>"NA1".  | Saisonnier.<br><br><b>Carte:5179</b>  |
| 270.9          | Northern Ship –<br>Bouée lumineuse<br>NA3                 | 52 32 11.5<br>055 59 37.2                                    | Fl G  | 4s | ..... | ..... | Espar verte, marquée<br>"NA3".  | Saisonnier.<br><br><b>Carte:5179</b><br><b>Éd. 09/15</b><br><b>Éd. 11/15 (N15-067)</b>  |
| 270.92         | Brandies Shoal –<br>Bouée lumineuse<br>NA5                | Northern Ships Run.<br>52 32 35.6<br>056 02 24.9             | Fl G  | 4s | ..... | ..... | Espar verte, marquée<br>"NA5".  | Saisonnier.<br><br><b>Carte:5179</b><br><b>Éd. 03/11 (N10-016)</b><br><b>Éd. 11/21 (N21-100)</b>  |
| 270.93         | Groves Island<br>Tickle – Bouée<br>lumineuse NA7          | 52 32 22.2<br>056 09 15                                      | Fl G  | 4s | ..... | ..... | Espar verte, marquée<br>"NA7".  | Saisonnier.<br><br><b>Carte:5179</b>  |
| 271            | Grove Island,<br>passage – Bouée<br>lumineuse Nord<br>NA8 | Côté E. de l'île.<br>52 32 22.9<br>056 09 21.5               | Fl R  | 4s | ..... | ..... | Espar rouge, marquée<br>"NA8".  | Saisonnier.<br><br><b>Carte:5179</b><br><b>Éd. 10/21 (N21-136)</b>  |
| 271.5          | Groves Island<br>Tickle – Bouée<br>lumineuse NA10         | 52 32 11.8<br>056 10 46                                      | Fl R  | 4s | ..... | ..... | Espar rouge, marquée<br>"NA10".   | Saisonnier.<br><br><b>Carte:5179</b>  |
| 272            | Grove Island,<br>passage – Bouée<br>lumineuse Sud<br>NA9  | Côté SE. de l'île.<br>52 32 06.7<br>056 09 35.8              | Fl G  | 4s | ..... | ..... | Espar verte, marquée<br>"NA9".  | Saisonnier.<br><br><b>Carte:5179</b><br><b>Éd. 10/21 (N21-137)</b>  |
| 272.5          | Seal Rocks –<br>Bouée lumineuse<br>NA11                   | Port Hope Simpson.<br>52 32 23.0<br>056 12 08.3              | Fl G  | 4s | ..... | ..... | Espar verte, marquée<br>"NA11".   | En opération 24 h.<br>Saisonnier.<br><br><b>Carte:5179</b><br><b>Éd. 10/17 (N17-046)</b><br><b>Éd. 03/18 (N17-093)</b>                                    |
| 272.7          | Port Hope Simpson<br>– Bouée lumineuse<br>NA13            | À l'entrée.<br>52 32 26.7<br>056 13 41.3                     | Fl G  | 4s | ..... | ..... | Espar verte, marquée<br>"NA13".   | En opération 24 h.<br>Saisonnier.<br><br><b>Carte:5179</b><br><b>Éd. 09/21 (N21-069)</b>  |
| 273<br>H0088   | Grove Island –<br>alignement Est-<br>Ouest                | Entrée de Port<br>Hope Simpson.<br>52 31 56.3<br>056 09 31.4 | Iso R | 8s | 7.9   | 11    | Tour à claire-voie carrée,<br>marque de jour blanche,<br>bande verticale rouge.<br><br>6.3  | Visible sur l'alignement.<br>Saisonnier.  |
| 274<br>H0088.1 |   | 106°26' 269.1 m<br>du feu antérieur.                         | Iso R | 8s | 15.8  | 11    | Tour à claire-voie carrée,<br>marque de jour blanche,<br>bande verticale rouge.<br><br>3.3  | Visible seulement à l'approche du<br>canal.<br>Saisonnier.<br><br><b>Carte:5179</b><br><b>Éd. 10/17 (N17-044, 045)</b><br><b>Éd. 05/18 (N18-015, 016)</b> |

CÔTE DE TERRE-NEUVE-ET-LABRADOR - Livre des feux, des bouées et des signaux de brume

| No. | Nom | Position<br>-----<br>Latitude N.<br>Longitude W. | Caractéristiques<br>du feu | Hauteur focale<br>en m.<br>au-<br>dessus<br>de l'eau |  | Portée<br>Nomi-<br>nale | Description<br>-----<br>Hauteur en mètres<br>au-dessus du sol | Remarques<br>-----<br>Signaux de brume |
|-----|-----|--|----------------------------|--|--|-------------------------|---|--|
|-----|-----|--|----------------------------|--|--|-------------------------|---|--|

**CÔTE DE TERRE-NEUVE-ET-LABRADOR**

|                |  |  |               |       |  |   |
|----------------|--|--|---------------|-------|--|---|
| 275<br>H0089   | Grove Island –<br>alignement Nord-<br>Sud              | Entrée du Port<br>Hope Simpson.<br>52 31 49.4<br>056 09 57.4 | Iso R 8s 9.2  | 11    | Tour à claire-voie carrée,<br>marque de jour blanche,<br>bande verticale rouge.<br>7.8 | Visible seulement à l'approche du<br>canal.<br>Saisonnier.  |
| 276<br>H0089.1 |  | 216°13' 134.7 m<br>du feu antérieur.                         | Iso R 8s 14.5 | 11    | Tour à claire-voie carrée,<br>marque de jour blanche,<br>bande verticale rouge.<br>6.3 | Visible seulement à l'approche du<br>canal.<br>Saisonnier.  |
| 276.1          | Port Hope<br>Simpson, feu du<br>quai                   | 52 32 14.6<br>056 16 47.1                                    | Fl G 5s       | ..... | 2  | Tour tubulaire.<br><br>Lum. 1 s; obs. 4 s.<br>En opération 24 h.<br>Saisonnier.                           |
| 276.2          | Spear Point  | 52 26 41.5<br>055 37 48.3                                    | Fl W 3s       | 39.1  | 5  | Mât cylindrique, marque de<br>jour rouge et blanche.<br>2.4<br><br>Lum. 0.5 s, obs. 2.5 s.<br>Saisonnier. |
| 276.3          | Fox Harbour –<br>Bouée lumineuse<br>NF1                | À l'entrée du havre.<br>52 21 37.2<br>055 41 49.6            | Fl G 4s       | ..... | .....  | Espar verte, marquée<br>"NF1".<br><br>En opération 24 h.<br>Saisonnier.                                   |
| 276.4          | Fox Harbour –<br>Bouée lumineuse<br>NF2                | 52 21 35.7<br>055 41 41.4                                    | Fl R 4s       | ..... | .....  | Rouge, marquée "NF2".<br><br>Saisonnier.  |
| 276.5          | Fox Harbour –<br>Bouée lumineuse<br>NF3                | 52 21 55<br>055 41 04.5                                      | Fl G 4s       | ..... | .....  | Verte, marquée "NF3".<br><br>Saisonnier.  |
| 276.55         | Shag Rocks –<br>Bouée lumineuse<br>NMS2                | St. Lewis Sound.<br>52 20 27.7<br>055 44 34.1                | Fl R 4s       | ..... | .....  | Rouge, marquée "NMS2".<br><br>En opération 24 h.<br>Saisonnier.   |
| 276.7          | Captain Jacks –<br>Bouée lumineuse<br>NMS1             | 52 19 47.4<br>055 46 48.6                                    | Fl G 4s       | ..... | .....  | Verte, marquée "NMS1".<br><br>Saisonnier.   |
| 276.75         | Duck Island Shoal<br>– Bouée<br>lumineuse NS2          | 52 18 10.2<br>055 46 42                                      | Fl R 4s       | ..... | .....  | Espar rouge, marquée<br>"NS2".<br><br>Saisonnier.   |
| 276.77         | Burnt Point Shoal<br>– Bouée<br>lumineuse NMH2         | 52 18 48.0<br>055 49 0.5                                     | Fl R 4s       | ..... | .....  | Espar rouge, marquée<br>"NMH2".<br><br>Saisonnier.  |
| 276.771        | Mary's Harbour –<br>Bouée lumineuse<br>intérieure NMH4 | 52 18 37<br>055 50 02.9                                      | Fl R 4s       | ..... | .....  | Espar rouge, marquée<br>"NMH4".<br><br>Saisonnier.  |

**Carte:5179**  
Éd. 10/17 (N17-037, 038)  
Éd. 12/17 (N17-074, 075)

**Carte:5031**  
Éd. 08/22 (N22-094)  
Éd. 11/23 (N23-182)

**Carte:5031**

**Carte:5031**  
Éd. 12/21 (N21-067P)

**Carte:5031**

**Carte:5031**

**Carte:5031**  
Éd. 12/21 (N21-095)

**Carte:5031**

**Carte:5031**

**Carte:5031**  
Éd. 09/15  
Éd. 01/16 (N15-068)

**Carte:5031**

CÔTE DE TERRE-NEUVE-ET-LABRADOR - Livre des feux, des bouées et des signaux de brume

| No.                                    | Nom  | Position<br>-----<br>Latitude N.<br>Longitude W.               | Caractéristiques<br>du feu | Hauteur<br>focale<br>en m.<br>au-<br>dessus<br>de l'eau |       | Portée<br>Nomi-<br>nale | Description<br>-----<br>Hauteur en mètres<br>au-dessus<br>du sol                        | Remarques<br>-----<br>Signaux de brume  |
|--|--|--|----------------------------|---|-------|-------------------------|---|---|
| <b>CÔTE DE TERRE-NEUVE-ET-LABRADOR</b> |  |  |                            |   |       |                         |   |   |
| 276.78                                 | Mary's Harbour –<br>Bouée lumineuse<br>intérieure NMH3 | 52 18 35.1<br>055 50 01.8                                      | Fl G                       | 4s  | ..... | .....                   | Espar verte, marquée<br>"NMH3".   | Saisonnier.<br><br>Carte:5031<br>Éd. 09/15  |
| 276.8                                  | Marley Rocks –<br>Bouée lumineuse<br>NS1               | 52 17 43.8<br>055 45 44.4                                      | Fl G                       | 4s  | ..... | .....                   | Verte, marquée "NS1".   | Saisonnier.<br><br>Carte:5031   |
| 276.81<br>H0089.7                      | Cape St. Lewis,<br>feu                                 | À l'entrée de<br>St. Lewis Sound.<br>52 22 04.8<br>055 37 48.0 | Fl W                       | 4s  | 40.7  | 4                       | Tour à claire-voie carrée,<br>marque de jour<br>rectangulaire rouge et<br>blanc.        | Lum. 1 s; obs. 3 s.<br>Saisonnier.<br><br>Carte:5031<br>Éd. 08/22 (N22-101)   |
| 276.85<br>H0091                        | Killick Island, feu                                    | Entrée de Battle<br>Harbour.<br>52 16 40.0<br>055 35 33.0      | Fl G                       | 5s  | 6.3   | 2                       | Tour à claire-voie carrée,<br>marque de jour<br>rectangulaire vert et blanc.<br>4.5     | Lum. 1 s; obs. 4 s.<br>Saisonnier.<br><br>Carte:5031<br>Éd. 09/11<br>Éd. 08/22 (N22-121)<br>Éd. 11/23 (N23-215)           |
| 276.87<br>H0089.8                      | Green Island, feu                                      | St. Lewis Sound.<br>52 17 38.0<br>055 41 02.0                  | Fl W                       | 5s  | 13.7  | 5                       | Tour à claire-voie carrée,<br>marque de jour<br>rectangulaire rouge et<br>blanc.<br>4.5 | Lum. 1 s; obs. 4 s.<br>Saisonnier.<br><br>Carte:5031<br>Éd. 07/22 (N22-102)<br>Éd. 11/23 (N23-217)                        |
| 276.89<br>H0091.5                      | Tilcey Point, feu                                      | 52 16 42.0<br>055 35 58.0                                      | Fl R                       | 5s  | 11.3  | 2                       | Tour tubulaire.<br>2.4  | Lum. 1 s; obs. 4 s.<br>Saisonnier.<br><br>Carte:5031<br>Éd. 01/11 (N10-066)<br>Éd. 02/23 (N22-103)<br>Éd. 11/23 (N23-216) |
| 277<br>H0090                           | Copper Island, feu                                     | Caribou Run.<br>52 15 50.1<br>055 40 11.6                      | Fl W                       | 3s  | 9.1   | 7                       | Tour à claire-voie carrée,<br>marque de jour<br>rectangulaire rouge et<br>blanc.<br>4.3 | Lum. 0.5 s; obs. 2.5 s.<br>Saisonnier.<br><br>Carte:5031<br>Éd. 12/22 (N16-093)   |
| 277.2                                  | Caribou Run -<br>Bouée lumineuse<br>Sud NU2            | 52 14 51.4<br>055 38 57.9                                      | Fl R                       | 4s  | ..... | .....                   | Espar rouge, marquée<br>"NU2".  | Saisonnier.<br><br>Carte:5031<br>Éd. 09/15  |
| 277.3                                  | Caribou Run –<br>Bouée lumineuse<br>intérieure NU1     | 52 14 50<br>055 39 01.5  | Fl G                       | 4s  | ..... | .....                   | Espar verte, marquée<br>"NU1".  | Saisonnier.<br><br>Carte:5031   |
| 277.4                                  | Caribou Run -<br>Bouée lumineuse<br>Nord NU4           | 52 15 32.3<br>055 39 51  | Fl R                       | 4s  | ..... | .....                   | Espar rouge, marquée<br>"NU4".  | Saisonnier.<br><br>Carte:5031   |
| 277.5<br>H0093                         | Wall Island Point,<br>feu                              | 52 13 10.2<br>055 36 48.4                                      | Fl G                       | 5s  | 30.6  | 4                       | Tour à claire-voie carrée,<br>marque de jour<br>rectangulaire vert et blanc.<br>4.5     | Lum. 1 s; obs. 4 s.<br>Saisonnier.<br><br>Carte:5030<br>Éd. 07/22 (N22-120)<br>Éd. 11/23 (N23-214)                        |

CÔTE DE TERRE-NEUVE-ET-LABRADOR - Livre des feux, des bouées et des signaux de brume

| No. | Nom | Position<br>-----<br>Latitude N.<br>Longitude W. | Caractéristiques<br>du feu | Hauteur<br>focale<br>en m.<br>au-<br>dessus<br>de l'eau |  | Portée<br>Nomi-<br>nale | Description<br>-----<br>Hauteur en mètres<br>au-dessus<br>du sol | Remarques<br>-----<br>Signaux de brume |
|-----|-----|--|----------------------------|---|--|-------------------------|--|--|
|-----|-----|--|----------------------------|---|--|-------------------------|--|--|

**CÔTE DE TERRE-NEUVE-ET-LABRADOR**

|                  |   |  |      |    |       |       |  |   |
|------------------|---|--|------|----|-------|-------|--|---|
| 277.56           | Caribou Run Mid<br>Rock – Bouée<br>lumineuse NU6      | 52 15 55.2<br>055 39 49.2  | Fl R | 4s | ..... | ..... | Espar rouge, marquée<br>"NU6".   | Saisonnier.<br><br>Carte:5031   |
| 277.6            | St. Charles –<br>Bouée lumineuse<br>intérieure NUC2   | 52 13 13.2<br>055 36 17.4  | Fl R | 4s | ..... | ..... | Rouge, marquée "NUC2".   | Saisonnier.<br><br>Carte:5031   |
| 278<br>H92       | Double Island   | Sur l'île.<br>52 15 18<br>055 33 16.4                                    | Fl W | 6s | 38.4  | 7     | Tour cylindrique blanche,<br>bandes horizontales noires<br>et blanches.<br>9.1 | Lum. 1 s; obs. 5 s.<br>Saisonnier.<br><br>Carte:5031  |
| 278.1            | Hussey Shoal –<br>Bouée lumineuse<br>NUB1             | Battle Harbour.<br>52 17 27.0<br>055 35 24.0                             | Fl G | 4s | ..... | ..... | Verte, marquée "NUB1".   | En opération 24 h.<br>Saisonnier.<br><br>Carte:5031<br>Éd. 12/21 (N21-094)  |
| 279<br>H0094     | <b>Camp Islands –<br/>Station de phare</b>            | Détroit de Belle Isle,<br>côté du Labrador.<br>52 10 00.7<br>055 38 24.8 | Fl W | 5s | 41.3  | 15    | Tour octogonale blanche<br>avec partie supérieure<br>rouge.<br>9.9             | Lum. 0.2 s; obs. 4.8 s.<br>Saisonnier.<br><br>Carte:5030<br>Éd. 08/22 (N22-122)   |
| 279.282          | Long Island –<br>Bouée lumineuse<br>NMP2              | 52 42 08.2<br>055 51 02.6  | Fl R | 4s | ..... | ..... | Espar rouge, marquée<br>"NMP2".  | Saisonnier.<br><br>Carte:5032   |
| 279.283          | Pinsent's Arm –<br>Bouée lumineuse<br>NMP1            | 52 42 06.3<br>055 50 06.8  | Fl G | 4s | ..... | ..... | Espar verte, marquée<br>"NMP1".  | Saisonnier.<br><br>Carte:5032   |
| 279.285          | Pinsent's Arm,<br>entrée de – Bouée<br>lumineuse NMP4 | 52 41 18<br>055 53 03.3  | Fl R | 4s | ..... | ..... | Espar rouge, marquée<br>"NMP4".  | Saisonnier.<br><br>Carte:5032   |
| 279.286          | Pinsents Arm –<br>Bouée lumineuse<br>NMP3             | 52 41 14.4<br>055 53 04.2  | Fl G | 4s | ..... | ..... | Espar verte, marquée<br>"NMP3".  | Saisonnier.<br><br>Carte:5032<br>Éd. 03/22 (N22-021)  |
| 279.287          | Pinsent's Arm –<br>Bouée lumineuse<br>intérieure NMP6 | 52 41 17.0<br>055 53 13.7  | Q R  | 1s | ..... | ..... | Espar rouge, marquée<br>"NMP6".  | En opération 24 h.<br>Saisonnier.<br><br>Carte:5032<br>Éd. 09/21 (N21-070)  |
| 279.29           | Mad Moll Rock –<br>Bouée lumineuse<br>NM2             | Baie St. Michaels.<br>52 42 45<br>055 48 00.5                            | Fl R | 4s | ..... | ..... | Rouge, marquée "NM2".  | Saisonnier.<br><br>Carte:5032<br>Éd. 08/10 (N10-041)  |
| 279.3<br>H0086.7 | Twin Islands, feu                                     | Au N. de Ship<br>Harbour Head.<br>52 40 18.0<br>055 44 50.0              | Fl W | 5s | 30.8  | 4     | Tour tubulaire, marque de<br>jour cylindrique rouge et<br>blanc.<br>3.0        | Lum. 1 s; obs. 4 s.<br>Saisonnier.<br><br>Carte:4701<br>Éd. 03/21 (N21-006)<br>Éd. 08/22 (N22-117)<br>Éd. 11/23 (N23-197) |

CÔTE DE TERRE-NEUVE-ET-LABRADOR - Livre des feux, des bouées et des signaux de brume

| No. | Nom | Position<br>-----<br>Latitude N.<br>Longitude W. | Caractéristiques<br>du feu | Hauteur<br>focale<br>en m.<br>au-<br>dessus<br>de l'eau | Portée<br>Nomi-<br>nale | Description<br>-----<br>Hauteur en mètres<br>au-dessus<br>du sol | Remarques<br>-----<br>Signaux de brume |
|-----|-----|--|----------------------------|---|-------------------------|--|--|
|-----|-----|--|----------------------------|---|-------------------------|--|--|

**CÔTE DE TERRE-NEUVE-ET-LABRADOR**

|                    |   |  |         |       |       |  |   |
|--------------------|---|--|---------|-------|-------|--|---|
| 279.31<br>H0086.65 | Pigeon Island, feu                                    | St. Michaels Bay.<br>52 43 01.7<br>055 51 25.1 | FI G 5s | 11.5  | 4     | Tour à claire-voie carrée,<br>marque de jour rectangulaire<br>vert et blanc.         | Lum. 1 s; obs. 4 s.<br>Saisonnier.<br><br>Carte:5032<br>Éd. 03/21 (N21-003)<br>Éd. 11/23 (N23-196)                        |
| 279.4<br>H0086.4   | Deepwater Island,<br>feu                              | St. Michaels Bay.<br>52 43 34.0<br>055 53 50.9 | FI W 5s | 7.6   | 5     | Tour à claire-voie carrée,<br>marque de jour rectangulaire<br>rouge et blanc.<br>4.6 | Lum. 1 s; obs. 4 s.<br>Visible 180°.<br>Saisonnier.<br><br>Carte:5032<br>Éd. 03/21 (N21-004)<br>Éd. 11/23 (N23-195)       |
| 279.45             | St. Michaels Bay –<br>Bouée lumineuse<br>NM5          | 52 44 00.8<br>055 54 54.5                      | FI G 4s | ..... | ..... | Espar verte, marquée<br>"NM5".   | Saisonnier.<br><br>Carte:5032<br>Éd. 09/15 (N06-034)<br>Éd. 05/17 (N17-002)<br>Éd. 12/21 (N21-196)<br>Éd. 12/22 (N22-283) |
| 279.5              | St. Michaels Bay –<br>Bouée lumineuse<br>NM6          | 52 44 12.0<br>055 55 20.6                      | FI R 4s | ..... | ..... | Espar rouge, marquée<br>"NM6".   | Saisonnier.<br><br>Carte:5032<br>Éd. 12/21 (N21-197)<br>Éd. 12/22 (N22-284)   |
| 279.58             | Curlew Island,<br>Nord – Bouée<br>lumineuse NM9       | St. Michaels Bay.<br>52 44 28.2<br>055 56 02.8 | FI G 4s | ..... | ..... | Espar verte, marquée<br>"NM9".   | Saisonnier.<br><br>Carte:5032<br>Éd. 12/21 (N21-198)<br>Éd. 12/22 (N22-287)   |
| 279.59             | Narrows Island,<br>Sud – Bouée<br>lumineuse NM8       | St. Michaels Bay.<br>52 44 31.0<br>055 55 56.2 | FI R 4s | ..... | ..... | Espar rouge, marquée<br>"NM8".   | Saisonnier.<br><br>Carte:5032<br>Éd. 12/21 (N21-199)<br>Éd. 12/22 (N22-286)   |
| 279.6              | St. Michaels Bay,<br>Nord – Bouée<br>lumineuse NM7    | 52 44 20.4<br>055 55 35.5                      | FI G 4s | ..... | ..... | Espar verte, marquée<br>"NM7".   | En opération 24 h.<br>Saisonnier.<br><br>Carte:5032<br>Éd. 12/21 (N21-200)<br>Éd. 12/22 (N22-285)                         |
| 279.62             | Narrows Island –<br>Bouée lumineuse<br>NM10           | St. Michaels Bay.<br>52 44 37.2<br>055 56 08.8 | FI R 4s | ..... | ..... | Espar rouge, marquée<br>"NM10".  | Saisonnier.<br><br>Carte:5032<br>Éd. 12/21 (N21-201)<br>Éd. 12/22 (N22-288)   |
| 279.65             | Charlottetown –<br>Bouée lumineuse<br>intérieure NM12 | 52 46 34.7<br>056 06 56                        | FI R 4s | ..... | ..... | Espar rouge, marquée<br>"NM12".  | Saisonnier.<br><br>Carte:5032<br>Éd. 09/15<br>Éd. 11/15 (N15-070)   |
| 279.66             | Charlottetown, feu<br>du brise-lames                  | 52 46 25.6<br>056 07 16.5                      | FI R 5s | ..... | 2     | Tour tubulaire.  | Lum. 1 s; obs. 4 s.<br>En opération 24 h.<br>Saisonnier.<br><br>Carte:5032<br>Éd. 08/22 (N22-096)<br>Éd. 11/23 (N23-181)  |



CÔTE DE TERRE-NEUVE-ET-LABRADOR - Livre des feux, des bouées et des signaux de brume

| No. | Nom | Position    |              | Caractéristiques du feu |  |  | Hauteur focale en m. au-dessus de l'eau | Portée Nominale | Description                        |                  | Remarques |  |
|-----|-----|-------------|--------------|-------------------------|--|--|---|-----------------|------------------------------------|------------------|-----------|--|
|     |     | Latitude N. | Longitude W. |                         |  |  |   |                 | Hauteur en mètres au-dessus du sol | Signaux de brume |           |  |

**CÔTE DE TERRE-NEUVE-ET-LABRADOR**

|                   |  |   |  |              |   |     |       |       |  |                                    |  |  |
|-------------------|--|---|--|--------------|---|-----|-------|-------|--|------------------------------------|--|--|
| 279.7<br>H0086.6  | Goose Island, feu  | Entrée de Charlottetown Harbour.<br>52 47 36.0<br>056 06 09.0 |  | FI           | W | 5s  | 7.6   | 5     | Tour à claire-voie carrée, marque de jour rectangulaire rouge et blanc.<br>4.3 | Lum. 1 s; obs. 4 s.<br>Saisonnier. | Carte:5032<br>Éd. 03/21 (N21-007)<br>Éd. 11/23 (N23-194)   |  |
| 279.72            | Bar Tickle Shoal – Bouée lumineuse cardinale Ouest NM        | 52 46 33.5<br>055 54 18.3                                     |  | VQ(9)        | W | 10s | ..... | ..... | Espar jaune, noir et jaune, marquée "NM".                                      | Saisonnier.                        | Carte:5032<br>Éd. 09/10 (N10-040)<br>Éd. 02/21 (N20-103)   |  |
| 279.73            | Square Island – Bouée lumineuse cardinale Sud NMS            | 52 46 14.4<br>055 54 22.2                                     |  | Q(6)<br>+LFI | W | 15s | ..... | ..... | Espar jaune et noir, marquée "NMS".  | Saisonnier.                        | Carte:5032<br>Éd. 01/10<br>Éd. 01/21 (N20-104)   |  |
| 279.74<br>H0086.5 | Bar Tickle, feu  | 52 46 45.0<br>055 54 20.0                                     |  | FI           | R | 5s  | 15.3  | 4     | Tour à claire-voie carrée, marque de jour rectangulaire rouge et blanc.<br>4.5 | Lum. 1 s; obs. 4 s.<br>Saisonnier. | Carte:5032<br>Éd. 03/21 (N21-005)<br>Éd. 11/23 (N23-193)   |  |
| 279.8<br>H0086.2  | Cape Bluff, feu  | Au N. de St. Michaels Bay.<br>52 50 13.2<br>055 48 24.0       |  | FI           | W | 5s  | 54.7  | 4     | Tour tubulaire, marque de jour rouge et blanc.                                 | Lum. 1 s; obs. 4 s.<br>Saisonnier. | Carte:5032<br>Éd. 02/11 (N10-066)<br>Éd. 03/21 (N21-002)<br>Éd. 10/21 (N21-129)<br>Éd. 11/23 (N23-192) |  |
| 279.809           | Gull and Matthews Rock – Bouée lumineuse cardinale Ouest NGM | NNE. de Cape Bluff.<br>52 51 34.8<br>055 47 14.9              |  | Q(9)         | W | 15s | ..... | ..... | Jaune, noire et jaune, marquée "NGM".  | Saisonnier.                        | Carte:5033   |  |
| 279.81            | Lady Arm Shoal – Bouée lumineuse NG2                         | 52 56 18.4<br>055 53 35.8                                     |  | FI           | R | 4s  | ..... | ..... | Espar rouge, marquée "NG2".  | Saisonnier.                        | Carte:5033   |  |
| 279.83            | The Sisters – Bouée lumineuse NM4                            | 53 43 03.7<br>055 49 16.7                                     |  | FI           | R | 4s  | ..... | ..... | Espar rouge, marquée "NM4".  | Saisonnier.                        | Carte:5032   |  |
| 279.84            | Whales Back Shoal – Bouée lumineuse NE1                      | 52 56 42.6<br>055 49 38.2                                     |  | FI           | G | 4s  | ..... | ..... | Verte, marquée "NE1".  | Saisonnier.                        | Carte:5033   |  |
| 279.9             | Barr Tickle, Nord – Bouée lumineuse NMN1                     | St. Michaels Bay.<br>52 46 56.9<br>055 54 07.0                |  | Q            | G | 1s  | ..... | ..... | Espar verte, marquée "NMN1".   | En opération 24 h.<br>Saisonnier.  | Carte:5032<br>Éd. 09/21 (N21-092P)<br>Éd. 02/22 (N21-263)  |  |

**CÔTE DE TERRE-NEUVE-ET-LABRADOR - Livre des feux, des bouées et des signaux de brume**

| No. | Nom | Position    |              | Caractéristiques du feu |  |  | Hauteur focale en m. au-dessus de l'eau | Portée Nominale | Description |                                    | Remarques        |  |
|-----|-----|-------------|--------------|-------------------------|--|--|---|-----------------|-------------|------------------------------------|------------------|--|
|     |     | Latitude N. | Longitude W. |                         |  |  |   |                 |             | Hauteur en mètres au-dessus du sol | Signaux de brume |  |

**CÔTE DE TERRE-NEUVE-ET-LABRADOR**

|                   |  |  |  |              |   |      |       |       |   |                                    |   |
|-------------------|--|--|--|--------------|---|------|-------|-------|---|------------------------------------|---|
| 280               | Red Island, feu                                      | Côté SW. de l'île.<br>53 00 37.6<br>055 45 36.7    |  | FI           | W | 5s   | 28.0  | 4     | Tour à claire-voie carrée, marque de jour rectangulaire rouge et blanc.<br><br>4.3            | Lum. 1 s; obs. 4 s.<br>Saisonnier. | Carte:5033<br>Éd. 09/15<br>Éd. 08/22 (N22-119)<br>Éd. 11/23 (N23-191) |
| 280.009           | Ambush Rock – Bouée lumineuse cardinale Sud ND       | 53 01 17.0<br>055 45 37.4                          |  | Q(6)+<br>LFI | W | 15s  | ..... | ..... | Jaune et noir, marquée "ND".  | En opération 24 h.<br>Saisonnier.  | Carte:5033<br>Éd. 10/23 (N23-153)                                     |
| 280.01            | Squasho North – Bouée lumineuse NE3                  | 53 04 46.5<br>055 52 14.8                          |  | FI           | G | 4s   | ..... | ..... | Espar verte, marquée "NE3".   | Saisonnier.                        | Carte:5033  |
| 280.011           | Deer Pass – Bouée lumineuse NE2                      | 53 04 43.9<br>055 52 11.7                          |  | FI           | R | 4s   | ..... | ..... | Espar rouge, marquée "NE2".   | Saisonnier.                        | Carte:5033  |
| 280.012           | Squasho South - Bouée lumineuse cardinale Nord NE    | 53 05 42<br>055 51 28.9                            |  | Q            | W | 1s   | ..... | ..... | Espar noire et jaune, marquée "NE".   | Saisonnier.                        | Carte:5033<br>Éd. 09/15   |
| 280.013           | Squasho, Sud – Bouée lumineuse cardinale Nord NEE    | 53 05 38.0<br>055 50 51.0                          |  | VQ           | W | 0.5s | ..... | ..... | Noir et jaune, marquée "NEE".   | En opération 24 h.<br>Saisonnier.  | Carte:5033<br>Éd. 10/23 (N23-150)                                     |
| 280.015           | Locks Rock – Bouée lumineuse NK2                     | 53 07 01.6<br>055 46 33.8                          |  | FI           | R | 4s   | ..... | ..... | Rouge, marquée "NK2".   | En opération 24 h.<br>Saisonnier.  | Carte:5033<br>Éd. 10/23 (N23-151)                                     |
| 280.02            | The Feather Bed – Bouée lumineuse cardinale Nord NKF | Au Nord de l'île Big.<br>53 07 35.7<br>055 45 40.7 |  | Q            | W | 1s   | ..... | ..... | Noire et jaune, marquée "NKF".  | Saisonnier.                        | Carte:4702  |
| 280.03            | Old King – Bouée lumineuse cardinale Est NK          | 53 07 46.1<br>055 43 12.9                          |  | Q(3)         | W | 10s  | ..... | ..... | Noire, jaune et noire, marquée "NK".  | Saisonnier.                        | Carte:4702  |
| 280.04            | The Pippies – Bouée lumineuse cardinale Sud NLP      | 53 11 36.5<br>055 41 32.5                          |  | Q(6)+<br>LFI | W | 15s  | ..... | ..... | Jaune et noir, marquée "NLP".   | Saisonnier.                        | Carte:4702<br>Éd. 10/23 (N23-145)                                     |
| 280.05<br>H0085.7 | Fish Island, feu                                     | 53 12 45.4<br>055 43 13.7                          |  | FI           | W | 5s   | 17.7  | 5     | Tour à claire-voie carrée, marque de jour rectangulaire rouge avec bande horizontale blanche. | Lum. 1 s; obs. 4 s.<br>Saisonnier. | Carte:5080<br>Éd. 10/23 (N22-243)                                     |
| 280.09            | Squasho Run – Bouée lumineuse NE5                    | 53 02 58.2<br>055 53 40.1                          |  | FI           | G | 4s   | ..... | ..... | Espar verte, marquée "NE5".   | En opération 24 h.<br>Saisonnier.  | Carte:5033<br>Éd. 10/23 (N23-149)                                     |

**CÔTE DE TERRE-NEUVE-ET-LABRADOR - Livre des feux, des bouées et des signaux de brume**

| No. | Nom | Position<br>-----<br>Latitude N.<br>Longitude W. | Caractéristiques<br>du feu | Hauteur<br>focale<br>en m.<br>au-<br>dessus<br>de l'eau | Portée<br>Nomi-<br>nale | Description<br>-----<br>Hauteur en mètres<br>au-dessus du sol | Remarques<br>-----<br>Signaux de brume |
|-----|-----|--|----------------------------|---|-------------------------|---|--|
|-----|-----|--|----------------------------|---|-------------------------|---|--|

**CÔTE DE TERRE-NEUVE-ET-LABRADOR**

|                  |  |                           |                |     |       |       |  |   |
|------------------|--|---------------------------|----------------|-----|-------|-------|--|---|
| 280.1            | <i>Bradbury Island –<br/>Bouée lumineuse<br/>cardinale Sud NL</i>      | 53 15 27.8<br>055 41 22.1 | Q(6)+ W<br>LFI | 15s | ..... | ..... | Jaune et noire, marquée<br>"NL".   | Saisonnier.<br><br>Carte:4702<br>Éd. 07/10 (N10-016)                            |
| 280.13           | <i>Walker Island –<br/>Bouée lumineuse<br/>cardinale Ouest<br/>NLW</i> | 53 18 50.2<br>055 45 06.7 | VQ(9) W        | 10s | ..... | ..... | Jaune, noire et jaune,<br>marquée "NLW".   | Saisonnier.<br><br>Carte:4703<br>Éd. 07/10 (N10-016)                            |
| 280.15           | <i>Gushue Rock –<br/>Bouée lumineuse<br/>cardinale Est NLG</i>         | 53 20 56.6<br>055 43 42.4 | Q(3) W         | 10s | ..... | ..... | Noire, jaune et noire,<br>marquée "NLG".   | Saisonnier.<br><br>Carte:4745<br>Éd. 07/10 (N10-016)                            |
| 280.16           | <i>Toole Rock –<br/>Bouée lumineuse<br/>NB2</i>                        | 53 23 45.8<br>055 45 20.5 | FI R           | 4s  | ..... | ..... | Rouge, marquée "NB2".  | Saisonnier.<br><br>Carte:4703   |
| 280.17           | <i>Sandy Islands,<br/>extérieures –<br/>Bouée lumineuse<br/>NLL</i>    | 53 20 17.8<br>055 38 50.6 | FI(2) W        | 5s  | ..... | ..... | Noir, rouge et noir,<br>marquée "NLL".   | En opération 24 h.<br>Saisonnier.<br><br>Carte:5033<br>Éd. 10/23 (N23-152)      |
| 280.4            | <i>Punchbowl<br/>Channel – Bouée<br/>lumineuse NL5</i>                 | 53 15 09.5<br>055 45 06   | FI G           | 4s  | ..... | ..... | Espar verte, marquée<br>"NL5".   | Saisonnier.<br><br>Carte:5080   |
| 280.79           | <i>Spotted Islands<br/>Harbour – Bouée<br/>lumineuse NSP2</i>          | 53 29 21.1<br>055 45 37.5 | FI R           | 4s  | ..... | ..... | Espar rouge, marquée<br>"NSP2".  | Saisonnier.<br><br>Carte:4744<br>Éd. 02/10 (N10-004)                            |
| 280.8            | Roundhill Island,<br>feu   | 53 26 07.4<br>055 36 41.0 | FI W           | 3s  | 66.5  | 5     | Tour à claire-voie<br>trapézoïdale, marque de<br>jour rouge avec bande<br>horizontale blanche. | Lum. 0.5 s; obs. 2.5 s.<br>Saisonnier.<br><br>Carte:4744<br>Éd. 12/23 (N23-233) |
| 280.85           | <i>Saddle Bank –<br/>Bouée lumineuse<br/>cardinale Sud NBT</i>         | 53 25 06.1<br>055 42 43.5 | Q(6)+ W<br>LFI | 15s | ..... | ..... | Jaune et noire, marquée<br>"NBT".  | Saisonnier.<br><br>Carte:4744   |
| 280.9<br>H0085.7 | Cod Bag Islets, feu  | 53 25 58.9<br>055 44 39.5 | FI W           | 5s  | 32.6  | 5     | Tour à claire-voie carrée,<br>marque de jour rouge avec<br>bande horizontale blanche.          | Lum. 1 s; obs. 4 s.<br>Saisonnier.<br><br>Carte:4744<br>Éd. 12/22 (N22-244)     |
| 280.91           | <i>Black Tickle –<br/>Bouée lumineuse<br/>NBT1</i>                     | 53 27 07.2<br>055 45 49.5 | FI G           | 4s  | ..... | ..... | Espar verte, marquée<br>"NBT1".  | Saisonnier.<br><br>Carte:4745   |
| 280.95<br>H0083  | Black Tickle, feu<br>du quai   | 53 27 21.7<br>055 45 50.5 | FI G           | 5s  | ..... | 2     | Mât.<br><br>2.6  | Lum. 1 s; obs. 4 s.<br>Saisonnier.<br><br>Carte:4744<br>Éd. 12/22 (N22-245)     |

CÔTE DE TERRE-NEUVE-ET-LABRADOR - Livre des feux, des bouées et des signaux de brume

| No. | Nom | Position<br>-----<br>Latitude N.<br>Longitude W. | Caractéristiques<br>du feu | Hauteur<br>focale<br>en m.<br>au-<br>dessus<br>de l'eau | Portée<br>Nomi-<br>nale | Description<br>-----<br>Hauteur en mètres<br>au-dessus<br>du sol | Remarques<br>-----<br>Signaux de brume |
|-----|-----|--|----------------------------|---|-------------------------|--|--|
|-----|-----|--|----------------------------|---|-------------------------|--|--|

**CÔTE DE TERRE-NEUVE-ET-LABRADOR**

|                   |   |   |                 |       |       |   |   |
|-------------------|---|---|-----------------|-------|-------|---|---|
| 281<br>H0084      | Domino Point, feu<br><br><b>Racon -- (Y)<br/>Bandes X &amp; S</b> | 53 27 42.4<br>055 44 31.0                               | FI W 5s         | 38.7  | 7     | Tour à claire-voie carrée,<br>marque de jour<br>rectangulaire rouge et<br>blanc.<br><br>4.3 | Lum. 1 s; obs. 4 s.<br>Saisonnier.<br><br>Carte:4745<br>Éd. 08/22 (N22-116)<br>Éd. 12/23 (N23-232)                  |
| 281.7             | St. Mary Island,<br>Sud – Bouée<br>lumineuse N12                  | 53 33 02.2<br>055 58 35.6                               | FI R 4s         | ..... | ..... | Rouge, marquée "N12".   | Saisonnier.<br><br>Carte:4745<br>Éd. 11/22 (N22-235)  |
| 281.8             | Terra Nova Point –<br>Bouée lumineuse<br>N14                      | 53 33 35.3<br>055 59 23.5                               | FI R 4s         | ..... | ..... | Espar rouge, marquée<br>"N14".  | Saisonnier.<br><br>Carte:4745<br>Éd. 07/10 (N10-016)<br>Éd. 11/22 (N22-236)   |
| 281.9             | White Rowsel<br>Shoal – Bouée<br>lumineuse N15                    | 53 33 32.3<br>055 59 42.6                               | FI G 4s         | ..... | ..... | Espar verte, marquée<br>"N15".  | Saisonnier.<br><br>Carte:4745   |
| 282<br>H0082      | White Point, feu  | 53 34 38.4<br>056 01 31.0                               | FI W 5s         | 20.9  | 7     | Tour à claire-voie carrée,<br>marque de jour<br>rectangulaire rouge et<br>blanc.<br><br>4.6 | Lum. 1 s; obs. 4 s.<br>Visible 180°.<br>Saisonnier.<br><br>Carte:4745<br>Éd. 12/22 (N22-246)                        |
| 283               | South Wolf Island   | Extrémité NE. de<br>l'île.<br>53 41 06.4<br>055 54 12.3 | FI W 6s         | 88.1  | 6     | Tour à claire-voie.<br>14.0   | Lum. 1 s; obs. 5 s.<br>Saisonnier.<br><br>Carte:5133  |
| 284<br>H0080      | Cape North, feu   | 53 47 10.4<br>056 28 35.3                               | FI W 5s         | 72.5  | 7     | Tour à claire-voie carrée,<br>marque de jour<br>rectangulaire rouge et<br>blanc.<br><br>4.3 | Lum. 1 s; obs. 4 s.<br>Visible 180°.<br>Saisonnier.<br><br>Carte:5133<br>Éd. 08/22 (N22-115)<br>Éd. 11/23 (N23-177) |
| 284.1             | Tinker Rock –<br>Bouée lumineuse<br>cardinale Sud NCT             | 53 48 33<br>056 34 54                                   | VQ(6) W<br>+LFI | 10s   | ..... | Jaune et noire, marquée<br>"NCT".   | Saisonnier.<br><br>Carte:5134   |
| 284.3             | Hare Rock –<br>Bouée lumineuse<br>NC1                             | Au Nord de la<br>roche.<br>53 46 10<br>056 48 42.9      | FI G 4s         | ..... | ..... | Verte, marquée "NC1".   | Saisonnier.<br><br>Carte:5138<br>Éd. 07/10 (N10-016)  |
| 284.35<br>H0079.7 | Leading Mark<br>Island, feu                                       | 53 45 31.2<br>057 03 56.4                               | FI G 5s         | 8.9   | 2     | Tour à claire-voie carrée,<br>marque de jour<br>rectangulaire vert et blanc.<br>4.5         | Lum. 1 s; obs. 4 s.<br>Saisonnier.<br><br>Carte:5134<br>Éd. 08/22 (N22-113)<br>Éd. 11/23 (N23-180)                  |
| 284.351           | Packs Harbour,<br>approches de –<br>Bouée lumineuse<br>NX2        | 53 51 12.9<br>056 59 11.5                               | FI R 4s         | ..... | ..... | Espar rouge, marquée<br>"NX2".  | Saisonnier.<br><br>Carte:5134<br>Éd. 03/11 (N10-016)  |

CÔTE DE TERRE-NEUVE-ET-LABRADOR - Livre des feux, des bouées et des signaux de brume

| No. | Nom | Position<br>-----<br>Latitude N.<br>Longitude W. | Caractéristiques<br>du feu | Hauteur<br>focale<br>en m.<br>au-<br>dessus<br>de l'eau | Portée<br>Nomi-<br>nale | Description<br>-----<br>Hauteur en mètres<br>au-dessus du sol | Remarques<br>-----<br>Signaux de brume |
|-----|-----|--|----------------------------|---|-------------------------|---|--|
|-----|-----|--|----------------------------|---|-------------------------|---|--|

**CÔTE DE TERRE-NEUVE-ET-LABRADOR**

|                   |   |  |         |       |       |                               |  |
|-------------------|---|--|---------|-------|-------|-------------------------------|--|
| 284.352           | Packs Harbour, approches – Bouée lumineuse NX1  | 53 51 18.9<br>056 59 18.5                                      | Fl G 4s | ..... | ..... | Espar verte, marquée "NX1".   | Saisonnier.<br><br>Carte:5134<br>Éd. 12/15 (N15-075)   |
| 284.4             | Crab Head – Bouée lumineuse NC2                 | 53 44 49.6<br>056 55 03.3                                      | Fl R 4s | ..... | ..... | Espar rouge, marquée "NC2".   | En opération 24 h.<br>Saisonnier.<br><br>Carte:5138<br>Éd. 03/11 (N10-016)<br>Éd. 01/23 (N22-293)                        |
| 284.41            | Crab Head, haut-fond – Bouée lumineuse NC3      | 53 44 37.0<br>056 55 07.1                                      | Fl G 4s | ..... | ..... | Espar verte, marquée "NC3".   | En opération 24 h.<br>Saisonnier.<br><br>Carte:5138<br>Éd. 10/20 (N20-093)   |
| 284.42            | Crab Island, haut-fonds – Bouée lumineuse NC2/2 | 53 44 26.8<br>056 56 21.6                                      | Fl R 4s | ..... | ..... | Espar rouge, marquée "NC2/2". | En opération 24 h.<br>Saisonnier.<br><br>Carte:5138<br>Éd. 10/20 (N20-094)   |
| 284.5             | Cartwright – Bouée lumineuse NC5                | Cartwright Harbour.<br>53 42 10.0<br>057 02 07.0               | Q G 1s  | ..... | ..... | Verte, marquée "NC5".         | En opération 24 h.<br>Saisonnier.<br><br>Carte:5138<br>Éd. 12/20 (N20-049)   |
| 284.51            | Cartwright, feu du quai des pêcheurs            | 53 42 07.3<br>057 01 41.1                                      | Fl G 5s | ..... | 3     | Tour tubulaire.               | Lum. 1 s; obs. 4 s.<br>En opération 24 h.<br>Saisonnier.<br><br>Carte:5138<br>Éd. 08/22 (N22-095)<br>Éd. 12/23 (N23-235) |
| 284.6             | Cartwright – Bouée lumineuse NC4                | 53 43 00.4<br>057 01 35.8                                      | Fl R 4s | ..... | ..... | Rouge, marquée "NC4".         | Saisonnier.<br><br>Carte:5138  |
| 284.71            | Cartwright – Bouée lumineuse NC6                | 53 42 00.1<br>057 01 11.6                                      | Fl R 4s | ..... | ..... | Espar rouge, marquée "NC6".   | Saisonnier.<br><br>Carte:5138<br>Éd. 07/10 (N10-016)   |
| 284.72<br>H0079.5 | Cartwright, feu du quai                         | 53 42 11.0<br>057 01 16.5                                      | Fl Y 5s | 3.4   | 3     | Tour tubulaire.               | Lum. 1 s; obs. 4 s.<br>Saisonnier.<br><br>Carte:5138<br>Éd. 08/22 (N22-098)<br>Éd. 12/23 (N23-234)                       |
| 284.73            | Woody Island Rock – Bouée lumineuse NCH1        | Woody Island, près de Cartwright.<br>53 40 44.7<br>057 04 38.0 | Fl G 4s | ..... | ..... | Espar verte, marquée "NCH1".  | En opération 24 h.<br>Saisonnier.<br><br>Carte:5138<br>Éd. 03/22 (N22-023)   |
| 284.74            | Woody Island – Bouée lumineuse NCH3             | Près de Cartwright.<br>53 40 42.3<br>057 04 38.3               | Q G 1s  | ..... | ..... | Espar verte, marquée "NCH3".  | En opération 24 h.<br>Saisonnier.<br><br>Carte:5138<br>Éd. 03/22 (N22-024)   |

CÔTE DE TERRE-NEUVE-ET-LABRADOR - Livre des feux, des bouées et des signaux de brume

| No. | Nom | Position<br>-----<br>Latitude N.<br>Longitude W. | Caractéristiques<br>du feu | Hauteur<br>focale<br>en m.<br>au-<br>dessus<br>de l'eau | Portée<br>Nomi-<br>nale | Description<br>-----<br>Hauteur en mètres<br>au-dessus<br>du sol | Remarques<br>-----<br>Signaux de brume |
|-----|-----|--|----------------------------|---|-------------------------|--|--|
|-----|-----|--|----------------------------|---|-------------------------|--|--|

**CÔTE DE TERRE-NEUVE-ET-LABRADOR**

|                 |   |  |                 |       |       |   |  |
|-----------------|---|--|-----------------|-------|-------|---|--|
| 284.8           | Hatten Shoal –<br>Bouée lumineuse<br>NCH2                     | 53 39 28<br>057 04 24                                    | FI R 4s         | ..... | ..... | Rouge, marquée "NCH2".  | Saisonnier.<br><br>Carte:5138  |
| 284.96<br>H0079 | Snack Cove, feu   | 53 47 39.2<br>056 48 11.4                                | FI W 5s         | 23.6  | 5     | Tour à claire-voie carrée,<br>marque de jour<br>rectangulaire rouge et<br>blanc.<br><br>4.7   | Lum. 1 s; obs. 4 s.<br>En opération 24 h.<br>Saisonnier.<br><br>Carte:5134<br>Éd. 07/22 (N22-106)<br>Éd. 11/23 (N23-178)                   |
| 285<br>H0078    | Packs Harbour,<br>feu   | 53 51 31.2<br>056 59 25.4                                | FI W 5s         | 32.3  | 5     | Tour à claire-voie carrée,<br>marque de jour<br>rectangulaire rouge et<br>blanc.<br><br>4.3   | Lum. 1 s; obs. 4 s.<br>Visible 180°.<br>Saisonnier.<br><br>Carte:5134<br>Éd. 01/17 (N16-092)<br>Éd. 08/22 (N22-114)<br>Éd. 11/23 (N23-179) |
| 285.2           | Old Man Shoal –<br>Bouée lumineuse<br>cardinale Est HM        | 54 09 24.1<br>057 18 50.6                                | Q(3) W 10s      | ..... | ..... | Noire, jaune et noire,<br>marquée "HM".   | Saisonnier.<br><br>Carte:5135  |
| 286<br>H0074.5  | Grappling Island,<br>feu<br><br>Racon --. (G)<br>Bandes X & S | 54 27 22.5<br>056 52 51.5                                | FI W 4s         | 31.5  | 7     | Tour à claire-voie carrée,<br>marque de jour<br>rectangulaire rouge et<br>blanc.<br><br>4.1   | Lum. 1 s; obs. 3 s.<br>En opération 24 h.<br>Saisonnier.<br><br>Carte:5042<br>Éd. 08/22 (N22-107)  |
| 287<br>H74.7    | Herring Islands   | Sur l'île NE.<br>54 20 11.5<br>057 05 32.7               | FI W 3s         | 35.2  | 7     | Tour à claire-voie carrée,<br>marque de jour<br>rectangulaire rouge et<br>blanche.<br><br>4.3 | Lum. 0.5 s; obs. 2.5 s.<br>Saisonnier.<br><br>Carte:5135   |
| 287.2           | George Island –<br>Bouée lumineuse<br>cardinale Sud<br>HGE    | 54 13 21.1<br>057 15 46.9                                | VQ(6) W<br>+LFI | 10s   | ..... | Jaune et noire, marquée<br>"HGE".   | Saisonnier.<br><br>Carte:5135<br>Éd. 01/16 (N15-096)   |
| 287.3           | South Duck Island<br>Shoal – Bouée<br>lumineuse HD1           | 54 13 28.3<br>057 21 22                                  | FI G 4s         | ..... | ..... | Verte, marquée "HD1".   | Saisonnier.<br><br>Carte:5135<br>Éd. 07/10 (N10-016)   |
| 287.4           | George Island,<br>haut-fond – Bouée<br>lumineuse HG           | À l'W. de l'île.<br>54 14 56.8<br>057 22 09.7            | Q W 1s          | ..... | ..... | Noir et jaune, marquée<br>"HG".   | En opération 24 h.<br>Saisonnier.<br><br>Carte:5135<br>Éd. 11/20 (N20-092)   |
| 288<br>H75      | Little Black Island   | Extrémité Nord de<br>l'île.<br>54 18 24.6<br>057 50 03.9 | FI W 6s         | 36.0  | 7     | Tour à claire-voie carrée,<br>marque de jour carrée<br>rouge et blanche.<br><br>4.3           | Lum. 0.5 s; obs. 5.5 s.<br>Saisonnier.<br><br>Carte:5140   |
| 289<br>H0075    | Big Island, feu   | 54 17 12.6<br>058 02 01.9                                | FI W 4s         | 12.2  | 2     | Tour à claire-voie carrée,<br>marque de jour<br>rectangulaire rouge et<br>blanc.<br><br>4.3   | Lum. 1 s; obs. 3 s.<br>En opération 24 h.<br>Saisonnier.<br><br>Carte:5162<br>Éd. 07/22 (N22-108)  |

CÔTE DE TERRE-NEUVE-ET-LABRADOR - Livre des feux, des bouées et des signaux de brume

| No. | Nom | Position<br>-----<br>Latitude N.<br>Longitude W. | Caractéristiques<br>du feu | Hauteur focale<br>en m.<br>au-<br>dessus<br>de l'eau |  | Portée<br>Nomi-<br>nale | Description<br>-----<br>Hauteur en mètres<br>au-dessus du sol | Remarques<br>-----<br>Signaux de brume |
|-----|-----|--|----------------------------|--|--|-------------------------|---|--|
|-----|-----|--|----------------------------|--|--|-------------------------|---|--|

**CÔTE DE TERRE-NEUVE-ET-LABRADOR**

|                   |   |  |      |    |       |       |   |   |
|-------------------|---|--|------|----|-------|-------|---|---|
| 290               | <i>Man of War Rock<br/>– Bouée<br/>lumineuse H1</i> | 54 13 19.7<br>058 20 03.2  | Fl G | 4s | ..... | ..... | Verte, marquée "H1".  | Saisonnier.<br><br>Carte:4724<br>Éd. 07/10 (N10-016)  |
| 290.3<br>H0075.55 | Hart Head, feu                                      | Hamilton Inlet.<br>54 11 40.1<br>058 24 36.4                     | Fl R | 5s | 7.1   | 4     | Tour à claire-voie carrée,<br>marque de jour<br>rectangulaire rouge et<br>blanc.<br><br>4.7                   | Lum. 1 s; obs. 4 s.<br>En opération 24 h.<br>Saisonnier.<br><br>Carte:5163<br>Éd. 07/22 (N22-109)<br>Éd. 11/23 (N23-183)  |
| 290.31            | <i>Dart Rock – Bouée<br/>lumineuse HR1</i>          | 54 10 52.3<br>058 25 27.9  | Fl G | 4s | ..... | ..... | Espar verte, marquée<br>"HR1".  | Saisonnier.<br><br>Carte:4724   |
| 290.5<br>H0075.65 | Rigolet Cove, feu<br>du quai                        | 54 10 53.0<br>058 25 34.5  | Fl Y | 5s | 4.8   | 3     | Tour tubulaire.<br>2.4  | Lum. 1 s; obs. 4 s.<br>Saisonnier.<br><br>Carte:5163<br>Éd. 02/18 (N17-090)<br>Éd. 03/18 (N18-010)<br>Éd. 08/22 (N22-110)<br>Éd. 11/23 (N23-184)  |
| 291<br>H0075.6    | Rigolet, feu  | Au S. de Rigolet<br>Point.<br>54 10 39.6<br>058 25 35.9          | Fl W | 5s | 12.3  | 5     | Tour à claire-voie carrée.<br>8.8   | Lum. 1 s; obs. 4 s.<br>Visible 180°.<br>Saisonnier.<br><br>Carte:5163<br>Éd. 02/10 (N09-063)<br>Éd. 08/22 (N22-111)<br>Éd. 11/23 (N23-185)  |
| 292<br>H0075.7    | Snooks Cove, feu                                    | 54 04 38.3<br>058 34 08.1  | Fl W | 6s | 5.3   | 5     | Tour à claire-voie carrée,<br>marque de jour<br>rectangulaire rouge avec<br>bande horizontale blanche.<br>4.0 | Lum. 0.5 s; obs. 5.5 s.<br>Visible 180°.<br>En opération 24 h.<br>Saisonnier.<br><br>Carte:5163<br>Éd. 01/18 (N17-089)<br>Éd. 07/18 (N18-030)<br>Éd. 11/23 (N23-186)                    |
| 293<br>H0075.8    | Henrietta Island,<br>feu                            | 54 04 12.2<br>058 33 36.6  | Fl W | 5s | 5.5   | 1     | Tour à claire-voie carrée,<br>marque de jour<br>rectangulaire rouge et<br>blanc.                              | Lum. 1 s; obs. 4 s.<br>Visible 180°.<br>En opération 24 h.<br>Saisonnier.<br><br>Carte:5163<br>Éd. 02/18 (N17-088)<br>Éd. 07/18 (N18-031)<br>Éd. 08/22 (N22-105)<br>Éd. 11/23 (N23-187) |
| 294<br>H0075.9    | Eskimo Island, feu                                  | 54 03 11.7<br>058 33 39.5  | Fl W | 3s | 5.5   | 7     | Tour à claire-voie carrée,<br>marques de jour<br>rectangulaires rouges,<br>blanches et rouges.<br>4.0         | Lum. 0.5 s; obs. 2.5 s.<br>Saisonnier.<br><br>Carte:4724<br>Éd. 02/18 (N17-087)   |
| 295               | <i>Lareto Shoal –<br/>Bouée lumineuse<br/>H2</i>    | Abords du côté Est<br>du haut-fond.<br>53 58 38.4<br>058 45 48.6 | Fl R | 4s | ..... | ..... | Rouge, marquée "H2".  | Saisonnier.<br><br>Carte:4725   |

**CÔTE DE TERRE-NEUVE-ET-LABRADOR - Livre des feux, des bouées et des signaux de brume**

| No. | Nom | Position<br>-----<br>Latitude N.<br>Longitude W. | Caractéristiques<br>du feu | Hauteur<br>focale<br>en m.<br>au-<br>dessus<br>de l'eau |  | Portée<br>Nomi-<br>nale | Description<br>-----<br>Hauteur en mètres<br>au-dessus<br>du sol | Remarques<br>-----<br>Signaux de brume |
|-----|-----|--|----------------------------|---|--|-------------------------|--|--|
|-----|-----|--|----------------------------|---|--|-------------------------|--|--|

**CÔTE DE TERRE-NEUVE-ET-LABRADOR**

|                  |   |   |        |     |       |       |   |  |
|------------------|---|---|--------|-----|-------|-------|---|--|
| 296<br>H0076     | Green Island, feu                                       | Lake Melville.<br>53 55 37.3<br>058 59 36.6                                       | Fl W   | 5s  | 18.9  | 3     | Tour à claire-voie carrée,<br>marque de jour<br>rectangulaire rouge et<br>blanc.<br><br>4.7 | Lum. 1 s; obs. 4 s.<br>En opération 24 h.<br>Saisonnier.<br><br><b>Carte:5163</b><br><b>Éd. 08/22 (N22-104)</b><br><b>Éd. 11/23 (N23-189)</b>      |
| 296.1<br>H0076.2 | Long Point, feu   | Lake Melville.<br>53 41 45.7<br>059 19 06.1                                       | Fl W   | 5s  | 53.4  | 5     | Tour à claire-voie carrée,<br>marque de jour<br>rectangulaire rouge et<br>blanc.<br><br>4.7 | Lum. 1 s; obs. 4 s.<br>En opération 24 h.<br>Saisonnier.<br><br><b>Carte:5143</b><br><b>Éd. 07/22 (N22-112)</b><br><b>Éd. 11/23 (N23-188)</b>      |
| 297              | Cartier Shoal –<br>Bouée lumineuse<br>H4                | Lac Melville.<br>53 35 48.6<br>059 50 53.4  | Fl R   | 4s  | ..... | ..... | Rouge, marquée "H4".  | Saisonnier.<br><br><b>Carte:4728</b><br><b>Éd. 10/10</b>   |
| 297.5            | Epinette Point –<br>Bouée lumineuse<br>H7               | Lake Melville, W. de<br>la pointe.<br>53 31 20.6<br>059 56 56.4                   | Fl G   | 4s  | ..... | ..... | Espar verte, marquée "H7".  | Saisonnier (en place à longueur<br>d'année).<br><br><b>Carte:5165</b><br><b>Éd. 03/21 (N21-039)</b>  |
| 297.51           | Southern Epinette<br>Shoal – Bouée<br>lumineuse HC1     | 53 29 45<br>059 56 42   | Fl G   | 4s  | ..... | ..... | Espar verte, marquée<br>"HC1".  | Saisonnier.<br><br><b>Carte:4728</b>   |
| 297.52           | Carter Basin –<br>Bouée lumineuse<br>extérieure HC2     | 53 30 02.2<br>059 53 10.1   | Fl R   | 4s  | ..... | ..... | Espar rouge, marquée<br>"HC2".  | Saisonnier.<br><br><b>Carte:4728</b><br><b>Éd. 10/23 (N23-148)</b>   |
| 297.53           | Carter Basin -<br>Bouée lumineuse<br>intérieure HC4     | 53 29 57.8<br>059 52 49.7   | Fl R   | 4s  | ..... | ..... | Espar rouge, marquée<br>"HC4".  | Saisonnier.<br><br><b>Carte:4728</b><br><b>Éd. 07/10 (N10-016)</b>   |
| 297.6            | North West Point –<br>Bouée lumineuse<br>H8             | Lake Melville.<br>53 30 02.4<br>060 00 25.2                                       | Fl R   | 4s  | ..... | ..... | Espar rouge, marquée<br>"H8".   | Saisonnier (en place à longueur<br>d'année).<br><br><b>Carte:5165</b><br><b>Éd. 12/21 (N21-202)</b>  |
| 298              | North West River,<br>entrée de – Bouée<br>lumineuse HN1 | Entrée de la rivière.<br>53 31 23.4<br>060 07 07.2                                | Fl G   | 4s  | ..... | ..... | Verte, marquée "HN1".   | Saisonnier.<br><br><b>Carte:4728</b>   |
| <b>Goose Bay</b> |   |   |        |     |       |       |   |  |
| 298.1<br>H0077.6 | Montagnais<br>Islands, feu                              | 53 33 30.0<br>060 04 01.9   | Fl W   | 5s  | 3.8   | 2     | Mât.<br><br>2.6   | Lum. 1 s; obs. 4 s.<br>En opération 24 h.<br>Saisonnier.<br><br><b>Carte:4728</b><br><b>Éd. 12/19 (N19-057, 120)</b><br><b>Éd. 11/23 (N23-198)</b> |
| 298.2            | Montagnais Shoal<br>– Bouée lumineuse<br>HN             | À l'extérieur de<br>l'entrée de North<br>West River.<br>53 33 50.3<br>060 00 52.6 | Q(9) W | 15s | ..... | ..... | Jaune, noir et jaune,<br>marquée "HN".  | En opération 24 h.<br>Saisonnier.<br><br><b>Carte:5165</b><br><b>Éd. 03/22 (N22-025, 037)</b>  |



CÔTE DE TERRE-NEUVE-ET-LABRADOR - Livre des feux, des bouées et des signaux de brume

| No. | Nom | Position<br>-----<br>Latitude N.<br>Longitude W. | Caractéristiques<br>du feu | Hauteur<br>focale<br>en m.<br>au-<br>dessus<br>de l'eau |  | Portée<br>Nomi-<br>nale | Description<br>-----<br>Hauteur en mètres<br>au-dessus<br>du sol | Remarques<br>-----<br>Signaux de brume |
|-----|-----|--|----------------------------|---|--|-------------------------|--|--|
|-----|-----|--|----------------------------|---|--|-------------------------|--|--|

**CÔTE DE TERRE-NEUVE-ET-LABRADOR**

|              |   |  |         |       |       |       |   |   |
|--------------|---|--|---------|-------|-------|-------|---|---|
| 298.3        | North West River –<br>Bouée lumineuse<br>HN3    | 53 31 19.7<br>060 08 02.7                  | Fl G 4s | ..... | ..... | ..... | Espar verte, marquée<br>"HN3".  | Saisonnier.<br><br><b>Carte:5165</b><br><b>Éd. 06/12</b><br><b>Éd. 08/20 (N20-063)</b>  |
| 298.5        | Baikie Point                                    | 53 31 25.7<br>060 07 59.9                  | Fl R 4s | 3.2   | 2     |       | Mât cylindrique.  | À longueur d'année.<br><br><b>Carte:4728</b>  |
| 299<br>H76.4 | Brule Point –<br>alignement                     | Lac Melville.<br>53 26 34.3<br>059 56 42.7 | Oc G 6s | 7.9   | 13    |       | Tour à claire-voie carrée,<br>marque de jour<br>trapézoïdale blanche,<br>bande verticale rouge.<br>6.3  | Lum. 4 s; obs. 2 s.<br>Saisonnier.  |
| 300<br>H76.5 |   | 163°30' 88.4m<br>du feu antérieur.         | Oc G 6s | 19.2  | 13    |       | Tour à claire-voie carrée,<br>marque de jour<br>trapézoïdale blanche,<br>bande verticale rouge.<br>6.3  | Lum. 4 s; obs. 2 s.<br>Saisonnier.<br><br><b>Carte:4728</b><br><b>Éd. 02/11 (N10-066)</b>   |
| 301<br>H77   | Kenamu River –<br>alignement                    | Lac Melville.<br>53 28 14.6<br>059 54 52.4 | Oc G 6s | 7.9   | 13    |       | Tour à claire-voie carrée,<br>marque de jour<br>trapézoïdale blanche,<br>bande verticale rouge.<br>6.4  | Lum. 4 s; obs. 2 s.<br>Visible sur l'alignement.<br>Saisonnier.   |
| 302<br>H77.1 |   | 047°30' 1517.9m<br>du feu antérieur.       | Oc G 6s | 18.9  | 13    |       | Tour à claire-voie carrée,<br>marque de jour<br>trapézoïdale blanche,<br>bande verticale rouge.<br>18.6 | Lum. 4 s; obs. 2 s.<br>Visible sur l'alignement.<br>Saisonnier.<br><br><b>Carte:4728</b><br><b>Éd. 02/11 (N10-066)</b>            |
| 303          | Sandy Point,<br>virage – Bouée<br>lumineuse H10 | 53 27 19.5<br>059 57 26.5                  | Q R 1s  | ..... | ..... |       | Espar rouge, marquée<br>"H10".  | Saisonnier (en place à longueur<br>d'année).<br><br><b>Carte:5165</b><br><b>Éd. 12/21 (N21-179, 203)</b>                          |
| 304          | Sandy Point,<br>chenal – Bouée<br>lumineuse H12 | 53 26 13.1<br>059 58 43.4                  | Fl R 4s | ..... | ..... |       | Espar rouge, marquée<br>"H12".  | Saisonnier (en place à longueur<br>d'année).<br><br><b>Carte:5165</b><br><b>Éd. 07/10 (N10-016)</b><br><b>Éd. 12/21 (N21-204)</b> |
| 305          | Sandy Point,<br>chenal – Bouée<br>lumineuse H11 | 53 26 09.0<br>059 58 33.0                  | Fl G 4s | ..... | ..... |       | Espar verte, marquée<br>"H11".  | Saisonnier (en place à longueur<br>d'année).<br><br><b>Carte:5165</b><br><b>Éd. 12/21 (N21-205)</b>                               |
| 306          | Sandy Point,<br>chenal – Bouée<br>lumineuse H14 | 53 25 41.4<br>059 59 44.4                  | Fl R 4s | ..... | ..... |       | Espar rouge, marquée<br>"H14".  | Saisonnier (en place à longueur<br>d'année).<br><br><b>Carte:5165</b><br><b>Éd. 12/21 (N21-206)</b>                               |
| 307          | Sandy Point,<br>chenal – Bouée<br>lumineuse H13 | 53 25 39.0<br>059 59 33.0                  | Fl G 4s | ..... | ..... |       | Espar verte, marquée<br>"H13".  | Saisonnier (en place à longueur<br>d'année).<br><br><b>Carte:5165</b><br><b>Éd. 08/10 (N10-042)</b><br><b>Éd. 12/21 (N21-207)</b> |

CÔTE DE TERRE-NEUVE-ET-LABRADOR - Livre des feux, des bouées et des signaux de brume

| No. | Nom | Position<br>-----<br>Latitude N.<br>Longitude W. | Caractéristiques<br>du feu | Hauteur<br>focale<br>en m.<br>au-<br>dessus<br>de l'eau |  | Portée<br>Nomi-<br>nale | Description<br>-----<br>Hauteur en mètres<br>au-dessus<br>du sol | Remarques<br>-----<br>Signaux de brume |
|-----|-----|--|----------------------------|---|--|-------------------------|--|--|
|-----|-----|--|----------------------------|---|--|-------------------------|--|--|

**CÔTE DE TERRE-NEUVE-ET-LABRADOR**

|       |  |   |         |       |       |                                  |  |  |
|-------|--|---|---------|-------|-------|----------------------------------|--|--|
| 307.3 | Sandy Point,<br>chenal – Bouée<br>lumineuse H15            | 53 25 24.0<br>060 00 01.0               | Fl G 4s | ..... | ..... | Espar verte, marquée<br>"H15".   | Saisonnier (en place à longueur<br>d'année).                       | Carte:5165<br>Éd. 07/10 (N10-016)<br>Éd. 12/21 (N21-208)                             |
| 307.6 | Sandy Point,<br>chenal – Bouée<br>lumineuse H16            | 53 25 25.2<br>060 00 09.0               | Fl R 4s | ..... | ..... | Espar rouge, marquée<br>"H16".   | Saisonnier (en place à longueur<br>d'année).                       | Carte:5165<br>Éd. 07/10 (N10-016)<br>Éd. 12/21 (N21-209)                             |
| 308   | Sandy Point,<br>chenal – Bouée<br>lumineuse H18            | 53 25 03.6<br>060 00 47.4               | Fl R 4s | ..... | ..... | Espar rouge, marquée<br>"H18".   | Saisonnier (en place à longueur<br>d'année).                       | Carte:5165<br>Éd. 07/10 (N10-016)<br>Éd. 12/21 (N21-210)                             |
| 308.1 | Goose Bay<br>Narrows, virage –<br>Bouée lumineuse<br>H18/2 | 53 24 29.6<br>060 02 00.2               | Q R 1s  | ..... | ..... | Espar rouge, marquée<br>"H18/2". | En opération 24 h.<br>Saisonnier (en place à longueur<br>d'année). | Carte:5165<br>Éd. 09/18 (N18-056)<br>Éd. 12/21 (N21-211)                             |
| 309   | Sandy Point,<br>chenal – Bouée<br>lumineuse H17            | 53 25 03.3<br>060 00 38.9               | Fl G 4s | ..... | ..... | Espar verte, marquée<br>"H17".   | Saisonnier (en place à longueur<br>d'année).                       | Carte:5165<br>Éd. 07/10 (N10-016)<br>Éd. 12/21 (N21-212)                             |
| 310   | Rabbit Island, Est<br>– Bouée lumineuse<br>H19             | 53 24 36.4<br>060 07 16.5               | Fl G 4s | ..... | ..... | Espar verte, marquée<br>"H19".   | Saisonnier (en place à longueur<br>d'année).                       | Carte:5165<br>Éd. 09/18 (N18-052, 066)<br>Éd. 12/21 (N21-213)                        |
| 310.5 | Rabbit Island,<br>Ouest – Bouée<br>lumineuse H21           | 53 23 53.2<br>060 11 29.3               | Fl G 4s | ..... | ..... | Espar verte, marquée<br>"H21".   | En opération 24 h.<br>Saisonnier (en place à longueur<br>d'année). | Carte:5165<br>Éd. 08/16 (N16-038)<br>Éd. 09/18 (N18-054, 068)<br>Éd. 12/21 (N21-214) |
| 311   | Rabbit Island,<br>Nord – Bouée<br>lumineuse H20            | 53 25 04.4<br>060 10 45.0               | Fl R 4s | ..... | ..... | Espar rouge, marquée<br>"H20".   | Saisonnier (en place à longueur<br>d'année).                       | Carte:5165<br>Éd. 09/18 (N18-051, 067)<br>Éd. 12/21 (N21-215)                        |
| 312   | Birch Island –<br>Bouée lumineuse<br>H22                   | Goose Bay.<br>53 23 21.8<br>060 14 16.9 | Fl R 4s | ..... | ..... | Rouge, marquée "H22".            | Saisonnier.  | Carte:4728<br>Éd. 09/18 (N18-053)  |
| 313   | Chaulk Point –<br>Bouée lumineuse<br>H23                   | Goose Bay.<br>53 21 51.6<br>060 17 38.5 | Fl G 4s | ..... | ..... | Verte, marquée "H23".            | Saisonnier.  | Carte:4728<br>Éd. 09/18 (N18-055)  |

CÔTE DE TERRE-NEUVE-ET-LABRADOR - Livre des feux, des bouées et des signaux de brume

| No. | Nom | Position<br>-----<br>Latitude N.<br>Longitude W. | Caractéristiques<br>du feu | Hauteur<br>focale<br>en m.<br>au-<br>dessus<br>de l'eau | Portée<br>Nomi-<br>nale | Description<br>-----<br>Hauteur en mètres<br>au-dessus du sol | Remarques<br>-----<br>Signaux de brume |
|-----|-----|--|----------------------------|---|-------------------------|---|--|
|-----|-----|--|----------------------------|---|-------------------------|---|--|

**CÔTE DE TERRE-NEUVE-ET-LABRADOR**

|       |   |  |                           |             |               |  |   |
|-------|---|--|---------------------------|-------------|---------------|--|---|
| 313.5 | Grebe Point –<br>Bouée lumineuse<br>H25                   | À l'Est du chenal de<br>la pointe Groves.<br>53 21 22.2<br>060 18 53.4 | FI G 4s                   | .....       | .....         | Verte, marquée "H25".  | Saisonnier.<br><br><b>Carte:4728</b>  |
| 313.6 | Groves Point,<br>entrée – Bouée<br>lumineuse H27          | 53 21 01.5<br>060 20 57.1  | FI G 4s                   | .....       | .....         | Espar verte, marquée<br>"H27".   | Saisonnier (en place à longueur<br>d'année).<br><br><b>Carte:4722</b><br><b>Éd.01/10</b><br><b>Éd. 12/21 (N21-216)</b>  |
| 314   | Terrington<br>Narrows, chenal –<br>Bouée lumineuse<br>H30 | 53 21 02.5<br>060 21 11.5  | FI R 4s                   | .....       | .....         | Espar rouge, marquée<br>"H30".   | Saisonnier (en place à longueur<br>d'année).<br><br><b>Carte:4722</b><br><b>Éd. 07/10 (N10-016)</b><br><b>Éd. 12/21 (N21-217)</b>   |
| 315   | Terrington<br>Narrows, chenal –<br>Bouée lumineuse<br>H29 | 53 20 59.5<br>060 21 11.8  | FI G 4s                   | .....       | .....         | Espar verte, marquée<br>"H29".   | Saisonnier (en place à longueur<br>d'année).<br><br><b>Carte:4722</b><br><b>Éd. 12/21 (N21-218)</b>   |
| 316   | Terrington<br>Narrows, chenal –<br>Bouée lumineuse<br>H32 | 53 21 00.3<br>060 21 34.1  | FI R 4s                   | .....       | .....         | Espar rouge, marquée<br>"H32".   | Saisonnier (en place à longueur<br>d'année).<br><br><b>Carte:4722</b><br><b>Éd. 07/10 (N10-016)</b><br><b>Éd. 12/21 (N21-219)</b>   |
| 317   | Terrington<br>Narrows, chenal –<br>Bouée lumineuse<br>H33 | 53 20 57.3<br>060 21 33.8  | FI G 4s                   | .....       | .....         | Espar verte, marquée<br>"H33".   | Saisonnier (en place à longueur<br>d'année).<br><br><b>Carte:4722</b><br><b>Éd. 07/10 (N10-016)</b><br><b>Éd. 12/21 (N21-220)</b>   |
| 317.5 | <b>Terrington<br/>Narrows – Feu à<br/>secteurs</b>        | 53 20 37.3<br>060 24 07.1  | F<br>AI<br>RW<br>AI<br>GW | R<br>W<br>G | .....<br>10.5 | 19<br><br>Tour à claire-voie carrée,<br>marque de jour<br>rectangulaire rouge et<br>blanche.<br><br>10.0 | Rouge de 255°35' à 256°55';<br>AI RW de 256°55' à 257°10';<br>blanc de 257°10' à 257°30';<br>AI GW de 257°30' à 257°45';<br>vert de 257°45' à 259°05'.<br>Le feu est visible dans un arc de<br>003°30'.<br>Le secteur blanc indique la route à<br>suivre.<br>Saisonnier.<br><br><b>Carte:4722</b> |
| 317.8 | East Big Island   | 54 27 13.7<br>057 05 37.7  | FI W 3s                   | 48.1        | 5             | Tour à claire-voie carrée,<br>marque de jour<br>rectangulaire rouge et<br>blanche.<br><br>4.5            | Lum. 0.5 s; obs 2.5 s.<br>Saisonnier.<br><br><b>Carte:5135</b>  |
| 317.9 | Run By Guess  | Au sud de l'île Run<br>By Guess.<br>54 28 00.5<br>057 19 22.1          | FI W 3s                   | 17.5        | 4             | Tour à claire-voie carrée,<br>marque de jour<br>rectangulaire rouge et<br>blanche.<br><br>4.7            | Lum. 0.5 s; obs. 2.5 s.<br>Saisonnier.<br><br><b>Carte:5042</b>   |

CÔTE DE TERRE-NEUVE-ET-LABRADOR - Livre des feux, des bouées et des signaux de brume

| No. | Nom | Position<br>-----<br>Latitude N.<br>Longitude W. | Caractéristiques<br>du feu | Hauteur<br>focale<br>en m.<br>au-<br>dessus<br>de l'eau | Portée<br>Nomi-<br>nale | Description<br>-----<br>Hauteur en mètres<br>au-dessus du sol | Remarques<br>-----<br>Signaux de brume |
|-----|-----|--|----------------------------|---|-------------------------|---|--|
|-----|-----|--|----------------------------|---|-------------------------|---|--|

**CÔTE DE TERRE-NEUVE-ET-LABRADOR**

|                   |  |   |            |       |       |  |  |
|-------------------|--|---|------------|-------|-------|--|--|
| 318<br><i>H74</i> | Cut Throat Point   | Sur l'île Cut Throat.<br>54 29 25.5<br>057 06 26.5                | FI W 4s    | 28.0  | 7     | Tour à claire-voie carrée,<br>marque de jour<br>rectangulaire rouge et<br>blanche.<br><br>5.2                  | Saisonnier.<br><br><br><b>Carte:5135</b>   |
| 319               | Sloop Harbour<br>Point                                   | Pointe NE. de l'île<br>Brig Harbour.<br>54 34 05.2<br>057 09 15.1 | FI W 3s    | 20.4  | 7     | Tour à claire-voie carrée,<br>marque de jour<br>rectangulaire rouge et<br>blanche.<br><br>4.1                  | Lum. 0.5 s; obs. 2.5 s.<br>Saisonnier.<br><br><b>Carte:5135</b>                          |
| 319.06            | Holton Island  | 54 37 37.5<br>057 16 24.2   | FI W 4s    | 46.2  | 5     | Tour à claire-voie carrée<br>rouge et blanche, marque<br>de jour rectangulaire rouge<br>et blanche.<br><br>4.7 | Saisonnier.<br><br><b>Carte:5135</b>   |
| 319.07            | Pigeon Island  | 54 40 24<br>057 29 55.2   | FI W 4s    | 34.0  | 5     | Tour à claire-voie carrée,<br>marque de jour<br>rectangulaire rouge et<br>blanche.<br><br>4.7                  | Saisonnier.<br><br><b>Carte:5135</b>   |
| 319.08            | Duck Island  | 54 43 41<br>057 41 23   | FI W 4s    | 20.1  | 5     | Tour à claire-voie carrée,<br>marque de jour<br>rectangulaire rouge et<br>blanche.<br><br>4.7                  | Saisonnier.<br><br><b>Carte:5043</b>   |
| 319.09            | False Cape Island  | 54 50 08.5<br>057 49 50   | FI W 4s    | 25.8  | 5     | Tour à claire-voie carrée,<br>marque de jour<br>rectangulaire rouge et<br>blanche.<br><br>4.7                  | Saisonnier.<br><br><b>Carte:5043</b>   |
| 319.1             | Northern Island  | 54 58 52.8<br>058 17 43.2   | Mo(A) W 6s | 57.8  | 5     | Tour à claire-voie carrée,<br>marque de jour<br>rectangulaire rouge et<br>blanche.<br><br>7.2                  | Lum. 0.3 s; obs. 0.6 s;<br>lum. 1 s; obs. 4.1 s.<br>Saisonnier.<br><br><b>Carte:5044</b> |
| 319.12            | <i>Quaker Hat –<br/>Bouée lumineuse<br/>NQ1</i>          | 54 59 55.9<br>058 30 48.7   | FI G 4s    | ..... | ..... | <i>Verte, marquée "NQ1".</i>   | <i>Saisonnier.</i><br><br><b>Carte:5045</b>  |
| 319.2             | Quaker Hat<br><b>Racon Q (- - -)<br/>Bande X &amp; S</b> | 54 44 12.5<br>057 20 37.7   | LFI W 10s  | 36.0  | 6     | Tour à claire-voie carrée,<br>marque de jour<br>rectangulaire rouge et<br>blanche.<br><br>4.7                  | Lum. 2 s; obs. 8 s.<br>Saisonnier.<br><br><b>Carte:5135</b>                              |
| 319.21            | Conical Island   | 54 55 39.3<br>058 50 33.7   | FI R 4s    | 30.4  | 4     | Tour à claire-voie carrée,<br>marque de jour carrée<br>rouge et blanche.<br><br>7.2                            | Saisonnier.<br><br><b>Carte:5045</b>   |

**CÔTE DE TERRE-NEUVE-ET-LABRADOR - Livre des feux, des bouées et des signaux de brume**

| No.                                    | Nom  | Position<br>-----<br>Latitude N.<br>Longitude W.              | Caractéristiques<br>du feu | Hauteur<br>focale<br>en m.<br>au-<br>dessus<br>de l'eau | Portée<br>Nomi-<br>nale | Description<br>-----<br>Hauteur en mètres<br>au-dessus du sol                                 | Remarques<br>-----<br>Signaux de brume   |
|--|--|---|----------------------------|---|-------------------------|---|--|
| <b>CÔTE DE TERRE-NEUVE-ET-LABRADOR</b> |  |   |                            |   |                         |   |  |
| 319.22                                 | Blandford Island   | 55 03 33.3<br>058 44 26.4                                     | Q R 1s                     | 32.9  | 4                       | Tour à claire-voie carrée,<br>marque de jour<br>rectangulaire rouge et<br>blanche.<br><br>4.7 | Lum. 0.3 s; obs. 0.7 s.<br>Saisonnier.<br><br><b>Carte:5045</b>                          |
| 319.225                                | Double Island  | 55 04 20.3<br>058 54 44                                       | Fl W 4s                    | 70.6  | 5                       | Tour à claire-voie carrée,<br>marque de jour<br>rectangulaire rouge et<br>blanche.<br><br>4.7 | Saisonnier.<br><br><b>Carte:5045</b>   |
| 319.229                                | Tobins Shoal –<br>Bouée lumineuse<br>NQ3                             | À l'Est de la pointe<br>Pomiadluk.<br>55 07 45<br>058 56 52.8 | Fl G 4s                    | .....   | .....                   | Verte, marquée "NQ3".   | Saisonnier.<br><br><b>Carte:5045</b>   |
| 319.23                                 | Green Island   | 55 07 48.3<br>058 53 35.4                                     | Fl R 4s                    | 20.9  | 4                       | Tour à claire-voie carrée,<br>marque de jour<br>rectangulaire rouge et<br>blanche.<br><br>5.9 | Saisonnier.<br><br><b>Carte:5045</b>   |
| 319.239                                | North East<br>Breaker – Bouée<br>lumineuse<br>cardinale Ouest<br>NQB | 55 10 42<br>059 07 00   | VQ(9) W 10s                | .....   | .....                   | Jaune, noire et jaune,<br>marquée "NQB".  | Saisonnier.<br><br><b>Carte:5045</b>   |
| 319.24                                 | Jackos Island  | 55 09 46.5<br>059 05 08.4                                     | Mo(A) W 6s                 | 18.6  | 5                       | Tour à claire-voie carrée,<br>marque de jour<br>rectangulaire rouge et<br>blanche.<br><br>5.9 | Lum. 0.3 s; obs. 0.6 s; lum. 1 s;<br>obs. 4.1 s.<br>Saisonnier.<br><br><b>Carte:5045</b> |
| 319.25                                 | Sisters Island   | 55 13 43.3<br>059 07 39.3                                     | LFI W 10s                  | 17.6  | 6                       | Tour à claire-voie carrée,<br>marque de jour<br>rectangulaire rouge et<br>blanche.<br><br>5.9 | Lum. 2 s; obs. 8 s.<br>Saisonnier.<br><br><b>Carte:5045</b>                              |
| 319.254                                | Double Point   | 54 50 24<br>058 22 25   | Fl W 4s                    | 32.2  | 5                       | Tour à claire-voie carrée,<br>marque de jour<br>rectangulaire rouge et<br>blanche.<br><br>4.7 | Saisonnier.<br><br><b>Carte:5044</b>   |
| 319.3<br>H71.8                         | Cape Harrison  | 54 55 30<br>057 56 27   | Fl W 4s                    | 185.9   | 7                       | Tour à claire-voie carrée,<br>marque de jour<br>rectangulaire rouge et<br>blanche.<br><br>4.7 | Saisonnier.<br><br><b>Carte:5043</b>   |
| 319.31                                 | Aillik Islands   | 55 13 31<br>059 14 15.9                                       | Q R 1s                     | 11.4  | 3                       | Tour à claire-voie carrée,<br>marque de jour<br>rectangulaire rouge et<br>blanche.<br><br>4.7 | Lum. 0.3 s; obs. 0.7 s.<br>Saisonnier.<br><br><b>Carte:5046</b>                          |

CÔTE DE TERRE-NEUVE-ET-LABRADOR - Livre des feux, des bouées et des signaux de brume

| No.                                    | Nom   | Position<br>-----<br>Latitude N.<br>Longitude W. | Caractéristiques<br>du feu | Hauteur<br>focale<br>en m.<br>au-<br>dessus<br>de l'eau | Portée<br>Nomi-<br>nale | Description<br>-----<br>Hauteur en mètres<br>au-dessus<br>du sol  | Remarques<br>-----<br>Signaux de brume   |
|--|---|--|----------------------------|---|-------------------------|---|--|
| <b>CÔTE DE TERRE-NEUVE-ET-LABRADOR</b> |   |  |                            |   |                         |   |  |
| 319.316                                | Long Island Point   | 55 08 38.1<br>059 22 19.2                        | Fl G 3s                    | 22.4  | 4                       | Tour à claire-voie carrée,<br>marque de jour<br>rectangulaire verte et<br>blanche.<br>4.7                 | Lum. 0.5 s; obs. 2.5 s.<br>Saisonnier.<br><br><b>Carte:5046</b>                                  |
| 319.32                                 | Alkami Island   | 55 00 05.1<br>059 34 15.7                        | Fl G 4s                    | 35.2  | 4                       | Tour à claire-voie carrée,<br>marque de jour<br>rectangulaire verte et<br>blanche.<br>5.9                 | Saisonnier.<br><br><b>Carte:5046</b>   |
| 319.321                                | Cape Roy  | 55 09 30.4<br>059 24 56.9                        | Fl R 4s                    | 23.5  | 4                       | Tour à claire-voie carrée,<br>marque de jour<br>rectangulaire rouge et<br>blanche.<br>4.7                 | Saisonnier.<br><br><b>Carte:5046</b>   |
| 319.322                                | West Turnavik<br>Island   | 55 15 40.2<br>059 20 05.9                        | Fl G 3s                    | 24.5  | 4                       | Tour à claire-voie carrée,<br>marque de jour<br>rectangulaire verte et<br>blanche.<br>4.7                 | Lum. 0.5 s; obs. 2.5 s.<br>Saisonnier.<br><br><b>Carte:5046</b>                                  |
| 319.323<br>H0071.2                     | Drunken Harbour<br>Island, feu  | 55 13 20.3<br>059 30 16.9                        | Fl W 3s                    | 7.3   | .....                   | Tour à claire-voie carrée,<br>marque de jour<br>rectangulaire rouge, bande<br>horizontale blanche.<br>4.7 | Lum. 0.5 s; obs. 2.5 s.<br>Saisonnier.<br><br><b>Carte:5046</b><br><b>Éd. 12/16 (N16-058)</b>    |
| 319.35                                 | Ikey's Point  | 55 08 58.5<br>059 08 33.6                        | Fl R 4s                    | 12.3  | 4                       | Tour à claire-voie carrée,<br>marque de jour<br>rectangulaire rouge et<br>blanche.<br>4.7                 | Saisonnier.<br><br><b>Carte:5045</b>   |
| 319.4                                  | <i>Harrys Reef –<br/>Bouée lumineuse<br/>NY1</i>                                      | <i>Postville.<br/>54 55 07.4<br/>059 43 56.3</i> | <i>Fl G 4s</i>             | <i>.....</i>  | <i>.....</i>            | <i>Espar verte, marquée<br/>"NY1".</i>  | <i>Saisonnier.</i><br><br><b>Carte:5046</b><br><b>Éd. 01/16 (N15-095)</b>                        |
| 319.5                                  | Postville, quai   | 54 54 25.3<br>059 46 02                          | Fl R 4s                    | 4.8   | 4                       | Mât cylindrique.<br>2.4   | Saisonnier.<br><br><b>Carte:5046</b>   |
| 319.6<br>H0071.3                       | Pigeon Island, feu  | 55 11 07.7<br>059 23 01.2                        | Fl W 4s                    | 27.1  | 5                       | Tour à claire-voie carrée,<br>marque de jour rectangulaire<br>rouge et blanc.<br>7.2                      | Saisonnier.<br><br><b>Carte:5046</b><br><b>Éd. 02/22 (N21-177)</b><br><b>Éd. 11/22 (N22-247)</b> |
| 320<br>H0069                           | White Bear Island,<br>feu (Nanuaktok)<br><br><b>Racon -. (N)<br/>Bandes X &amp; S</b> | 55 26 00.7<br>059 30 40.9                        | Fl W 6s                    | 23.5  | 5                       | Tour à claire-voie carrée,<br>marque de jour rectangulaire<br>rouge et blanc.<br>7.6                      | Lum. 0.5 s; obs. 5.5 s.<br>Saisonnier.<br><br><b>Carte:5046</b><br><b>Éd. 07/20 (N20-039)</b>    |

**CÔTE DE TERRE-NEUVE-ET-LABRADOR - Livre des feux, des bouées et des signaux de brume**

| No. | Nom | Position<br>-----<br>Latitude N.<br>Longitude W. | Caractéristiques<br>du feu | Hauteur<br>focale<br>en m.<br>au-<br>dessus<br>de l'eau |  | Portée<br>Nomi-<br>nale | Description<br>-----<br>Hauteur en mètres<br>au-dessus du sol | Remarques<br>-----<br>Signaux de brume |
|-----|-----|--|----------------------------|---|--|-------------------------|---|--|
|-----|-----|--|----------------------------|---|--|-------------------------|---|--|

**CÔTE DE TERRE-NEUVE-ET-LABRADOR**

|                           |   |   |            |       |       |   |  |   |
|---------------------------|---|---|------------|-------|-------|---|--|---|
| 321                       | Winsor Point  | Pointe NE. de l'île<br>Winsor Harbour.<br>55 20 54.2<br>059 43 55.9 | FI W 3s    | 27.8  | 5     | Tour cylindrique, marque<br>de jour rectangulaire rouge<br>et blanche.<br>4.9             | Lum. 0.5 s; obs. 2.5 s.<br>Saisonnier.                   | <b>Carte:5046</b>   |
| 321.05                    | Clusters Island   | À l'Ouest de l'île<br>Turnavik.<br>55 16 49.2<br>059 30 13.1        | FI R 4s    | 5.0   | 7     | Tour à claire-voie carrée.<br>4.7   | Saisonnier.  | <b>Carte:5046</b>   |
| 321.058<br><i>H0070.5</i> | Striped Island, feu   | 55 19 04.6<br>059 38 31.9   | FI W 5s    | 37.3  | 5     | Tour à claire-voie carrée,<br>marque de jour<br>rectangulaire rouge et<br>blanc.<br>4.7   | Lum. 1 s; obs. 4 s.<br>Saisonnier.                       | <b>Carte:5046</b><br><b>Éd. 12/22 (N22-248)</b>                               |
| 321.1                     | Kidialuit Island<br>(Ironbound<br>Islands)                              | 55 11 58.3<br>058 45 36.4   | FI W 6s    | 143.0 | 7     | Tour à claire-voie carrée,<br>marque de jour<br>rectangulaire rouge et<br>blanche.<br>5.2 | Lum. 1 s; obs. 5 s.<br>Saisonnier.                       | <b>Carte:5045</b>   |
| 321.25                    | Makkovik, feu<br>d'avertissement du<br>quai                             | 55 05 06.2<br>059 10 15.4   | FI Y 5s    | ..... | 4     | Tour tubulaire.   | Lum. 1 s; obs. 4 s.<br>En opération 24 h.<br>Saisonnier. | <b>Carte:5045</b><br><b>Éd. 11/22 (N22-209)</b>                               |
| 321.3                     | Makkovik, quai  | 55 05 07.1<br>059 10 11.0   | FI R 4s    | 2.8   | 4     | Mât.<br>2.4   | Saisonnier.  | <b>Carte:5045</b><br><b>Éd. 02/11 (N10-066)</b><br><b>Éd. 07/11 (N11-040)</b> |
| 321.4                     | <i>Hopedale Harbour<br/>- Bouée<br/>lumineuse NH1</i>                   | 55 27 13.3<br>060 12 55.9   | FI G 4s    | ..... | ..... | <i>Espar verte, marquée<br/>"NH1".</i>  | <i>Saisonnier.</i>                                       | <b>Carte:5047</b>   |
| 321.45                    | <i>Hopedale Harbour<br/>- Bouée<br/>lumineuse NH2</i>                   | 55 27 22.6<br>060 12 59.9   | FI R 4s    | ..... | ..... | <i>Espar rouge, marquée<br/>"NH2".</i>  | <i>Saisonnier.</i>                                       | <b>Carte:5047</b>   |
| 321.5                     | Hopedale Harbour<br>- alignement  | 55 27 18.6<br>060 13 30.1   | F R .....  | 20.1  | 11    | Tour à claire-voie, marque<br>de jour blanche, bande<br>verticale rouge.<br>5.7           | Visible sur l'alignement.<br>Saisonnier.                 |   |
| 321.6                     |   | 278° 60m<br>du feu antérieur.                                       | F R .....  | 25.9  | 11    | Tour à claire-voie, marque<br>de jour blanche, bande<br>verticale rouge.<br>3.2           | Visible sur l'alignement.<br>Saisonnier.                 | <b>Carte:5047</b>   |
| 321.62                    | <i>Hopedale Shoal -<br/>Bouée lumineuse<br/>cardinale Ouest<br/>NHH</i> | 55 27 23.2<br>060 11 54.7   | Q(9) W 15s | ..... | ..... | <i>Jaune, noire et jaune,<br/>marquée "NHH".</i>  | <i>Saisonnier.</i>                                       | <b>Carte:5047</b>   |

**CÔTE DE TERRE-NEUVE-ET-LABRADOR - Livre des feux, des bouées et des signaux de brume**

| No. | Nom | Position<br>-----<br>Latitude N.<br>Longitude W. | Caractéristiques<br>du feu | Hauteur<br>focale<br>en m.<br>au-<br>dessus<br>de l'eau | Portée<br>Nomi-<br>nale | Description<br>-----<br>Hauteur en mètres<br>au-dessus du sol | Remarques<br>-----<br>Signaux de brume |
|-----|-----|--|----------------------------|---|-------------------------|---|--|
|-----|-----|--|----------------------------|---|-------------------------|---|--|

**CÔTE DE TERRE-NEUVE-ET-LABRADOR**

|                   |   |                           |            |       |       |   |  |
|-------------------|---|---------------------------|------------|-------|-------|---|--|
| 321.7             | Annaltalik Island   | 55 27 12.6<br>059 46 00.1 | FI W 6s    | 33.4  | 6     | Tour à claire-voie carrée,<br>marque de jour<br>rectangulaire rouge et<br>blanche.<br>4.7 | Lum. 1 s; obs. 5 s.<br>Saisonnier.<br><br><b>Carte:5046</b>                                      |
| 321.73            | Napojotalik Shoal -<br>Bouée lumineuse<br>NHN2                        | 55 24 15.6<br>059 57 30   | FI R 4s    | ..... | ..... | Espar rouge, marquée<br>"NHN2".   | Saisonnier.<br><br><b>Carte:5047</b>   |
| 321.74            | Landmark Point  | 55 24 55.1<br>060 01 51.8 | FI G 4s    | 34.4  | 4     | Tour à claire-voie carrée,<br>marque de jour<br>rectangulaire verte et<br>blanche.<br>4.7 | Saisonnier.<br><br><b>Carte:5047</b>   |
| 321.75            | Satoarsook Island   | 55 26 09.6<br>060 11 22.1 | LFI W 10s  | 10.0  | 6     | Tour à claire-voie carrée,<br>marque de jour<br>rectangulaire rouge et<br>blanche.<br>4.7 | Lum. 2 s; obs. 8 s.<br>Saisonnier.<br><br><b>Carte:5047</b>                                      |
| 321.77            | Seneraluk Rock<br>(Hopedale) –<br>Bouée lumineuse<br>cardinale Est NH | 55 27 30.4<br>060 12 01.7 | Q(3) W 10s | ..... | ..... | Noire, jaune et noire,<br>marquée "NH".   | Saisonnier.<br><br><b>Carte:5047</b>   |
| 321.8<br>H0068.42 | Umiaginak Island,<br>feu  | 55 28 48.2<br>060 12 37.5 | Q R 1s     | 15.8  | 4     | Tour à claire-voie carrée,<br>marque de jour<br>rectangulaire rouge et<br>blanc.<br>2.1   | Saisonnier.<br><br><b>Carte:5047</b><br><b>Éd. 11/23 (N23-208)</b>                               |
| 321.9<br>H0068.4  | Achvitoaksoak<br>Island, feu  | 55 29 34.8<br>060 13 42.6 | FI W 4s    | 48.6  | 5     | Tour à claire-voie carrée,<br>marques de jour<br>rectangulaire rouge et<br>blanc.<br>4.7  | Saisonnier.<br><br><b>Carte:5047</b><br><b>Éd. 03/17 (N16-094)</b><br><b>Éd. 11/23 (N23-207)</b> |
| 322<br>H0068      | Manuel Island, feu<br>(Napakataktalik)                                | 55 33 06.6<br>060 14 54.0 | FI W 4s    | 35.2  | 5     | Tour à claire-voie carrée,<br>marque de jour<br>rectangulaire rouge et<br>blanc.<br>4.6   | Saisonnier.<br><br><b>Carte:5047</b><br><b>Éd. 11/23 (N23-212)</b>                               |
| 322.01            | Cross Island  | 55 36 06.3<br>060 18 24.1 | FI W 3s    | 23.1  | 5     | Tour à claire-voie carrée,<br>marque de jour<br>rectangulaire rouge et<br>blanche.<br>4.8 | Lum. 0.5 s; obs. 2.5 s.<br>Saisonnier.<br><br><b>Carte:5047</b>                                  |
| 322.02            | Cant Island   | 55 38 22.1<br>060 23 42.3 | FI W 4s    | 22.9  | 5     | Tour à claire-voie carrée,<br>marque de jour<br>rectangulaire rouge et<br>blanche.<br>4.7 | Saisonnier.<br><br><b>Carte:5047</b>   |



CÔTE DE TERRE-NEUVE-ET-LABRADOR - Livre des feux, des bouées et des signaux de brume

| No. | Nom | Position<br>-----<br>Latitude N.<br>Longitude W. | Caractéristiques<br>du feu |  |  | Hauteur<br>focale<br>en m.<br>au-<br>dessus<br>de l'eau | Portée<br>Nomi-<br>nale | Description<br>-----<br>Hauteur en mètres<br>au-dessus du sol | Remarques<br>-----<br>Signaux de brume |
|-----|-----|--|----------------------------|--|--|---|-------------------------|---|--|
|-----|-----|--|----------------------------|--|--|---|-------------------------|---|--|

**CÔTE DE TERRE-NEUVE-ET-LABRADOR**

|                   |  |   |    |   |    |       |       |   |  |
|-------------------|--|---|----|---|----|-------|-------|---|--|
| 322.03<br>H0065   | Gourley Island, feu  | Au N. de Hopedale.<br>55 43 26.6<br>060 20 31.8 | FI | W | 4s | 11.5  | 5     | Tour à claire-voie carrée,<br>marque de jour<br>rectangulaire rouge et<br>blanc.<br><br>4.7                       | Saisonnier.<br><br><br><b>Carte:5047</b><br><b>Éd. 11/23 (N23-211)</b>   |
| 322.1<br>H0064.3  | Windy Tickle, feu  | 55 46 35.6<br>060 19 38.3                       | FI | W | 5s | 7.1   | 5     | Tour à claire-voie carrée,<br>marque de jour<br>rectangulaire rouge et<br>blanc.<br><br>4.7                       | Lum. 1 s; obs. 4 s.<br>Saisonnier.<br><br><b>Carte:5048</b><br><b>Éd. 12/22 (N22-250)</b>                                    |
| 322.2<br>H0064.4  | Farmyard Island,<br>feu  | 55 49 27.9<br>059 54 07.7                       | FI | W | 5s | 53.9  | 5     | Tour à claire-voie carrée,<br>marque de jour<br>rectangulaire rouge et<br>blanc.<br><br>4.7                       | Lum. 1 s; obs. 4 s.<br>Saisonnier.<br><br><b>Carte:5048</b><br><b>Éd. 12/22 (N22-249)</b>                                    |
| 322.3<br>H0062.2  | Ukasiksalik Island,<br>feu   | 55 56 26.5<br>060 44 57.9                       | FI | W | 5s | 21.1  | 5     | Tour à claire-voie carrée;<br>marque de jour<br>rectangulaire rouge et<br>blanc.<br><br>4.7                       | Lum. 1 s; obs. 4 s.<br>Saisonnier.<br><br><b>Carte:5048</b><br><b>Éd. 12/22 (N22-252)</b>                                    |
| 322.8             | Windy Tickle –<br>Bouée lumineuse<br>NVW2                                | 55 45 33<br>060 19 39.6                         | FI | R | 4s | ..... | ..... | Espar rouge, marquée<br>"NVW2".   | Saisonnier.<br><br><br><b>Carte:5048</b>   |
| 323<br>H0064      | Cape Harrigan, feu<br><br><b>Racon -- (K)</b><br><b>Bandes X &amp; S</b> | 55 50 34.0<br>060 18 56.8                       | FI | W | 6s | 44.0  | 5     | Tour à claire-voie carrée,<br>marque de jour<br>rectangulaire rouge avec<br>bande horizontale blanche.<br><br>4.3 | Lum. 0.5 s; obs. 5.5 s.<br>Visible 180°.<br>Saisonnier.<br><br><b>Carte:5048</b><br><b>Éd. 11/23 (N23-210)</b>               |
| 323.29            | South Tikigakjuk<br>Island   | 55 48 20<br>060 29 16.1                         | FI | G | 4s | 37.3  | 4     | Tour à claire-voie carrée;<br>marque de jour<br>rectangulaire verte et<br>blanche.<br><br>4.7                     | Saisonnier.<br><br><br><b>Carte:5048</b>   |
| 323.3<br>H0062.5  | 4 Meter Islet, feu   | 55 57 28.7<br>060 24 43.5                       | FI | W | 5s | 7.6   | 7     | Tour à claire-voie carrée,<br>marque de jour rectangulaire<br>rouge et blanc.<br><br>4.1                          | Lum. 1 s; obs. 4 s.<br>Saisonnier.<br><br><b>Carte:5048</b><br><b>Éd. 07/20 (N20-042, 086)</b><br><b>Éd. 12/22 (N22-251)</b> |
| 323.31            | Katauyak Island  | 55 54 00.1<br>060 33 27.1                       | FI | W | 4s | 43.5  | 5     | Tour à claire-voie carrée,<br>marque de jour<br>rectangulaire rouge et<br>blanche.<br><br>4.7                     | Saisonnier.<br><br><br><b>Carte:5048</b>   |
| 323.32<br>H0062.7 | Entry Island, feu  | 55 51 25.7<br>060 43 18.7                       | FI | W | 4s | 22.9  | 5     | Tour à claire-voie carrée,<br>marque de jour<br>rectangulaire rouge et<br>blanc.<br><br>4.7                       | Saisonnier.<br><br><br><b>Carte:5048</b><br><b>Éd. 11/23 (N23-209)</b>   |

CÔTE DE TERRE-NEUVE-ET-LABRADOR - Livre des feux, des bouées et des signaux de brume

| No. | Nom | Position<br>-----<br>Latitude N.<br>Longitude W. | Caractéristiques<br>du feu | Hauteur<br>focale<br>en m.<br>au-<br>dessus<br>de l'eau | Portée<br>Nomi-<br>nale | Description<br>-----<br>Hauteur en mètres<br>au-dessus du sol | Remarques<br>-----<br>Signaux de brume |
|-----|-----|--|----------------------------|---|-------------------------|---|--|
|-----|-----|--|----------------------------|---|-------------------------|---|--|

**CÔTE DE TERRE-NEUVE-ET-LABRADOR**

|              |  |  |                |       |       |   |   |
|--------------|--|--|----------------|-------|-------|---|---|
| 323.49       | <i>Pigeon Island (Inlet) – Bouée lumineuse NT2</i> | <i>Tom Gears Run.<br/>56 02 27.4<br/>061 14 02.5</i> | <i>FI R 4s</i> | ..... | ..... | <i>Espar rouge, marquée "NT2".</i>  | <i>Saisonnier.</i><br><br><b>Carte:5049</b><br><b>Éd. 01/16 (N15-092)</b><br><b>Éd. 01/17 (N16-086)</b>         |
| 323.491      | <i>Uyagaksuak Rock – Bouée lumineuse NV2</i>       | <i>55 56 55.8<br/>061 03 39</i>                      | <i>FI R 4s</i> | ..... | ..... | <i>Espar rouge, marquée "NV2".</i>  | <i>Saisonnier.</i><br><br><b>Carte:5049</b>   |
| 323.492      | Natuashish, feu du quai                            | 55 56 39.2<br>061 05 26.5                            | FI Y 5s        | ..... | 4     | Tour tubulaire.   | Lum. 1 s; obs. 4 s.<br>En opération 24 h.<br>Saisonnier.<br><br><b>Carte:5049</b><br><b>Éd. 12/22 (N22-208)</b> |
| 323.51       | <i>Pigeon Island – Bouée lumineuse NT1</i>         | <i>Tom Gears Run.<br/>56 02 23.9<br/>061 14 20.4</i> | <i>FI G 4s</i> | ..... | ..... | <i>Espar verte, marquée "NT1".</i>  | <i>Saisonnier.</i><br><br><b>Carte:5049</b><br><b>Éd. 08/10 (N10-016)</b>                                       |
| 323.52       | <i>Tom Gears Run – Bouée lumineuse Sud NT3</i>     | <i>56 06 20.4<br/>061 14 54</i>                      | <i>FI G 4s</i> | ..... | ..... | <i>Espar verte, marquée "NT3".</i>  | <i>Saisonnier.</i><br><br><b>Carte:5049</b>   |
| 323.521      | <i>Tom Gears Run – Bouée lumineuse NT4</i>         | <i>56 06 59.0<br/>061 13 37.2</i>                    | <i>FI R 4s</i> | ..... | ..... | <i>Espar rouge, marquée "NT4".</i>  | <i>Saisonnier.</i><br><br><b>Carte:5049</b><br><b>Éd. 01/16 (N15-097)</b><br><b>Éd. 09/17 (N17-034)</b>         |
| 323.53       | <i>Tom Gears Run – Bouée lumineuse Nord NT5</i>    | <i>56 07 20.2<br/>061 12 38.4</i>                    | <i>FI G 4s</i> | ..... | ..... | <i>Espar verte, marquée "NT5".</i>  | <i>Saisonnier.</i><br><br><b>Carte:5049</b><br><b>Éd. 01/16 (N15-090)</b>                                       |
| 323.54       | <i>Perrett's Tickle – Bouée lumineuse NT7</i>      | <i>56 08 51.0<br/>061 14 37.5</i>                    | <i>FI G 4s</i> | ..... | ..... | <i>Espar verte, marquée "NT7".</i>  | <i>Saisonnier.</i><br><br><b>Carte:5049</b><br><b>Éd. 01/16 (N15-091)</b>                                       |
| 323.55       | Big Island   | 56 13 20.5<br>061 19 25                              | FI W 4s        | 22.1  | 5     | Tour à claire-voie carrée, marque de jour rectangulaire rouge et blanche.<br><br>4.7                        | <i>Saisonnier.</i><br><br><b>Carte:5049</b>   |
| 323.6        | The Horses   | 56 03 41.7<br>060 44 18.2                            | FI W 3s        | 16.9  | 5     | Tour à claire-voie carrée, marque de jour rectangulaire rouge et blanche.<br><br>4.7                        | Lum. 0.5 s; obs. 2.5 s.<br>Saisonnier.<br><br><b>Carte:5048</b><br><b>Éd. 07/14 (N14-027)</b>                   |
| 324<br>H0062 | Drawbucket Tickle, feu                             | 56 08 59.1<br>060 52 19.7                            | FI W 3s        | 14.0  | 6     | Tour à claire-voie rectangulaire, marque de jour rectangulaire rouge, bande horizontale blanche.<br><br>5.8 | Lum. 0.5 s; obs. 2.5 s.<br>Saisonnier.<br><br><b>Carte:5049</b><br><b>Éd. 02/17 (N17-004)</b>                   |
| 324.1        | Drawbucket Tickle – Feu Est                        | 56 08 43.2<br>060 50 51                              | Q R 1s         | 12.7  | 4     | Tour à claire-voie carrée, marque de jour carrée rouge et blanche.<br><br>4.7                               | Lum. 0.3 s; obs. 0.7 s.<br>Saisonnier.<br><br><b>Carte:5049</b>   |

CÔTE DE TERRE-NEUVE-ET-LABRADOR - Livre des feux, des bouées et des signaux de brume

| No.                                    | Nom   | Position<br>-----<br>Latitude N.<br>Longitude W. | Caractéristiques<br>du feu | Hauteur<br>focale<br>en m.<br>au-<br>dessus<br>de l'eau |   | Portée<br>Nomi-<br>nale   | Description<br>-----<br>Hauteur en mètres<br>au-dessus du sol   | Remarques<br>-----<br>Signaux de brume |
|--|---|--|----------------------------|---|---|---|---|--|
| <b>CÔTE DE TERRE-NEUVE-ET-LABRADOR</b> |   |  |                            |   |   |   |   |  |
| 324.12                                 | Nameless Island   | 56 08 14.5<br>060 57 59.5                        | FI W 4s                    | 23.0  | 5 | Tour à claire-voie carrée,<br>marque de jour<br>rectangulaire rouge et<br>blanche.<br><br>4.7                     | Saisonnier.<br><br><br><b>Carte:5049</b>  |  |
| 324.14<br>H0060.4                      | Nochalik Island,<br>feu   | 56 19 38.2<br>061 22 20.6                        | FI W 5s                    | 18.5  | 5 | Tour à claire-voie carrée,<br>marque de jour<br>rectangulaire rouge et<br>blanc.<br><br>4.7                       | Lum. 1 s; obs. 4 s.<br>Saisonnier.<br><br><b>Carte:5049</b><br><b>Éd. 12/22 (N22-226)</b>                                       |  |
| 324.19<br>H0060.3                      | Negro Islands, feu<br><br><b>Racon - - - (Z)</b><br><b>Bandes X &amp; S</b> | 56 21 05.8<br>060 32 40.8                        | FI W 5s                    | 12.9  | 5 | Tour à claire-voie carrée,<br>marque de jour<br>rectangulaire rouge et<br>blanc.                                  | Lum. 1 s; obs. 4 s.<br>À longueur d'année.<br><br><b>Carte:5051</b><br><b>Éd. 12/22 (N22-216)</b>                               |  |
| 324.2<br>H0060.43                      | Amatut Islands,<br>feu  | 56 21 45.0<br>060 51 13.7                        | FI G 5s                    | 7.1   | 4 | Tour à claire-voie carrée,<br>marque de jour<br>rectangulaire vert et blanc.                                      | Lum. 1 s; obs. 4 s.<br>À longueur d'année.<br><br><b>Carte:5052</b><br><b>Éd. 02/14 (N14-010)</b><br><b>Éd. 12/22 (N22-215)</b> |  |
| 324.21<br>H0060.47                     | Potuk Island, feu   | 56 22 47.2<br>060 59 52.7                        | FI R 5s                    | 20.9  | 5 | Tour à claire-voie carrée,<br>marque de jour<br>rectangulaire rouge et<br>blanc.<br><br>4.7                       | Lum. 1 s; obs. 4 s.<br>À longueur d'année.<br><br><b>Carte:5052</b><br><b>Éd. 12/22 (N22-214)</b>                               |  |
| 324.3<br>H0060.5                       | Crown Island, feu   | 56 16 55.5<br>060 56 47.5                        | FI R 5s                    | 31.1  | 5 | Tour à claire-voie carrée,<br>marque de jour<br>rectangulaire rouge et<br>blanc.<br><br>4.7                       | Lum. 1 s; obs. 4 s.<br>Saisonnier.<br><br><b>Carte:5049</b><br><b>Éd. 12/22 (N22-213)</b>                                       |  |
| 324.33<br>H0059.35                     | Black Island, feu   | 56 47 40.7<br>061 20 02.1                        | FI G 5s                    | 52.2  | 5 | Tour à claire-voie carrée,<br>marque de jour<br>rectangulaire vert et blanc.<br><br>4.7                           | Lum. 1 s; obs. 4 s.<br>Saisonnier.<br><br><b>Carte:5054</b><br><b>Éd. 12/22 (N22-219)</b>                                       |  |
| 324.34<br>H0059.3                      | Little Fish Island,<br>feu  | 56 54 55.5<br>061 18 30.9                        | FI R 5s                    | 49.2  | 5 | Tour à claire-voie carrée,<br>marque de jour<br>rectangulaire rouge et<br>blanc.<br><br>4.7                       | Lum. 1 s; obs. 4 s.<br>Saisonnier.<br><br><b>Carte:5054</b><br><b>Éd. 12/22 (N22-221)</b>                                       |  |
| 324.35<br>H0059.25                     | Beachy Island, feu  | 57 08 06.3<br>061 20 09.5                        | FI W 5s                    | 65.9  | 5 | Tour à claire-voie carrée,<br>marque de jour<br>rectangulaire rouge avec<br>bande horizontale blanche.<br><br>4.7 | Lum. 1 s; obs. 4 s.<br>Saisonnier.<br><br><b>Carte:5055</b><br><b>Éd. 05/11 (N11-020)</b><br><b>Éd. 11/22 (N22-222)</b>         |  |
| 324.4<br>H0059.7                       | Rifflesight Hill, feu   | 56 29 35.1<br>061 38 37.5                        | FI W 5s                    | 22.8  | 5 | Tour à claire-voie carrée,<br>marque de jour carrée<br>rouge et blanc.<br><br>4.8                                 | Lum. 1 s; obs. 4 s.<br>Saisonnier.<br><br><b>Carte:5052</b><br><b>Éd. 12/22 (N22-224)</b>                                       |  |

CÔTE DE TERRE-NEUVE-ET-LABRADOR - Livre des feux, des bouées et des signaux de brume

| No. | Nom | Position<br>-----<br>Latitude N.<br>Longitude W. | Caractéristiques<br>du feu | Hauteur<br>focale<br>en m.<br>au-<br>dessus<br>de l'eau | Portée<br>Nomi-<br>nale | Description<br>-----<br>Hauteur en mètres<br>au-dessus du sol | Remarques<br>-----<br>Signaux de brume |
|-----|-----|--|----------------------------|---|-------------------------|---|--|
|-----|-----|--|----------------------------|---|-------------------------|---|--|

**CÔTE DE TERRE-NEUVE-ET-LABRADOR**

|                         |   |   |                     |       |       |  |   |
|-------------------------|---|---|---------------------|-------|-------|--|---|
| 324.5<br><i>H0059.6</i> | Hen and Chickens,<br>feu<br><br><b>Racon . - - (W)<br/>Bandes X &amp; S</b> | 56 30 39.5<br>060 38 37.5   | LFI W 6s            | 24.2  | 5     | Tour cylindrique, bande<br>horizontale rouge et blanc.<br>4.7            | Lum. 2 s; obs. 4 s.<br>À longueur d'année.<br><br><b>Carte:5051<br/>Éd. 03/14 (N14-012)<br/>Éd. 04/14 (N14-012)<br/>Éd. 02/17 (N17-003)<br/>Éd. 12/22 (N22-217)</b> |
| 324.6                   | <i>Fairway Rock –<br/>Bouée lumineuse<br/>cardinale Sud NN</i>              | <i>Stratacona Run.<br/>56 31 53<br/>060 47 08.5</i>                 | VQ(6) W 10s<br>+LFI | ..... | ..... | Jaune et noire, marquée<br>"NN".   | Saisonnier.<br><br><b>Carte:5052<br/>Éd. 03/11 (N10-016)<br/>Éd. 03/14 (N14-014)</b>  |
| 324.61                  | Wood Island   | 56 32 23.3<br>060 56 23.4   | FI R 4s             | 10.8  | 5     | Tour à claire-voie, marque<br>de jour rectangulaire rouge<br>et blanche. | À longueur d'année.<br><br><b>Carte:5052</b>  |
| 324.62                  | Dugong Island   | 56 30 15<br>061 08 47   | FI R 4s             | ..... | 4     | Tour à claire-voie.  | Aide privée.<br>À longueur d'année.<br><br><b>Carte:5052</b>  |
| 324.63                  | Turtle Island   | 56 30 10<br>061 07 23   | FI G 4s             | ..... | 4     | Tour à claire-voie.  | Aide privée.<br>À longueur d'année.<br><br><b>Carte:5052</b>  |
| 324.64                  | False Start Island  | 56 27 06.5<br>061 05 56   | FI G 4s             | ..... | 4     | Tour à claire-voie.  | Aide privée.<br>À longueur d'année.<br><br><b>Carte:5052</b>  |
| 324.65                  | <i>Amushavik Islet –<br/>Bouée lumineuse<br/>NNA3</i>                       | <i>À l'W. de Sandy<br/>Island.<br/>56 25 22.9<br/>061 07 10.3</i>   | Q G 1s              | ..... | ..... | Verte, marquée "NNA3".   | Saisonnier.<br><br><b>Carte:5052<br/>Éd. 01/23 (N22-299)</b>  |
| 324.66                  | <i>Sandy Island<br/>Shoal – Bouée<br/>lumineuse NNA2</i>                    | <i>À l'ouest de l'île<br/>Sandy.<br/>56 23 48.2<br/>061 07 52.4</i> | Q R 1s              | ..... | ..... | Rouge, marquée "NNA2".   | Saisonnier.<br><br><b>Carte:5052<br/>Éd. 01/16 (N15-094)</b>  |

**CÔTE DE TERRE-NEUVE-ET-LABRADOR - Livre des feux, des bouées et des signaux de brume**

| No. | Nom | Position<br>-----<br>Latitude N.<br>Longitude W. | Caractéristiques<br>du feu | Hauteur<br>focale<br>en m.<br>au-<br>dessus<br>de l'eau |  | Portée<br>Nomi-<br>nale | Description<br>-----<br>Hauteur en mètres<br>au-dessus du sol | Remarques<br>-----<br>Signaux de brume |
|-----|-----|--|----------------------------|---|--|-------------------------|---|--|
|-----|-----|--|----------------------------|---|--|-------------------------|---|--|

**CÔTE DE TERRE-NEUVE-ET-LABRADOR**

|         |                                |                                    |         |      |       |   |   |
|---------|--------------------------------|------------------------------------|---------|------|-------|---|---|
| 324.67  | Unknown Island –<br>alignement | 56 22 16.4<br>061 09 21.7          | Fl G 4s | 18.3 | ..... | Tour à claire-voie carrée,<br>marque de jour blanche,<br>bande verticale rouge. | Aide privée.<br>En opération 24 h.<br>À longueur d'année.   |
| 324.671 |                                | 204°45' 6645m<br>du feu antérieur. | Fl G 4s | 22.9 | ..... | Tour à claire-voie carrée,<br>marque de jour blanche,<br>bande verticale rouge. | Aide privée.<br>En opération 24 h.<br>Les navigateurs qui désirent que<br>les feux soient mis en opération<br>peuvent les activer en appuyant<br>cinq (5) fois sur le déclic du<br>microphone radio dans une<br>fenêtre de cinq (5) secondes sur la<br>voie 65A – (156.275 mhz). Les<br>feux peuvent être désactivés en<br>appuyant trois (3) fois sur le déclic<br>du microphone radio dans une<br>fenêtre de cinq (5) secondes. Les<br>feux peuvent être activés à une<br>distance de 5 milles marins.<br>À longueur d'année. |

**Carte:5052  
Éd. 05/15 (N15-020, 022)**

|         |                                  |                           |               |      |       |  |   |
|---------|----------------------------------|---------------------------|---------------|------|-------|--|---|
| 324.672 | Mount Pickle –<br>Feu à secteurs | 56 23 12.4<br>061 11 34.8 | F R<br>W<br>G | 35.2 | ..... | Tour à claire-voie carrée,<br>marque de jour<br>rectangulaire rouge et<br>blanche. | Le feu est visible dans un arc de<br>003°30'.<br>Le secteur blanc indique la route à<br>suivre.<br>Aide privée.<br>Les navigateurs qui désirent que<br>les feux soient mis en opération<br>peuvent l'activer en appuyant cinq<br>(5) fois sur le déclic du microphone<br>radio dans une fenêtre de cinq (5)<br>secondes sur la voie 65A –<br>(156.275 mhz). Le feu peut être<br>désactivé en appuyant trois (3)<br>fois sur le déclic du microphone<br>radio dans une fenêtre de cinq (5)<br>secondes. Le feu peut être activé<br>à une distance de 5 milles marins.<br>À longueur d'année. |
|---------|----------------------------------|---------------------------|---------------|------|-------|--|---|

**Carte:5052**

|         |                                  |                                    |          |      |       |   |   |
|---------|----------------------------------|------------------------------------|----------|------|-------|---|---|
| 324.673 | Uigortlek Island –<br>alignement | 56 24 52.4<br>061 16 14.7          | Fl G 4s. | 18.3 | ..... | Tour à claire-voie carrée,<br>marque de jour blanche,<br>bande verticale rouge. | Aide privée.<br>À longueur d'année.   |
| 324.674 |                                  | 109°30' 4572m<br>du feu antérieur. | Fl G 4s  | 25.6 | ..... | Tour à claire-voie carrée,<br>marque de jour blanche,<br>bande verticale rouge. | Aide privée.<br>Les navigateurs qui désirent que<br>les feux soient mis en opération<br>peuvent les activer en appuyant<br>cinq (5) fois sur le déclic du<br>microphone radio dans une<br>fenêtre de cinq (5) secondes sur la<br>voie 65A – 156.275. Les feux<br>peuvent être désactivés en<br>appuyant trois (3) fois sur le déclic<br>du microphone radio dans une<br>fenêtre de cinq (5) secondes. Les<br>feux peuvent être activés à une<br>distance de 5 milles marins.<br>À longueur d'année. |

**Carte:5052  
Éd. 05/15 (N15-023, 024)**

CÔTE DE TERRE-NEUVE-ET-LABRADOR - Livre des feux, des bouées et des signaux de brume

| No. | Nom | Position<br>-----<br>Latitude N.<br>Longitude W. | Caractéristiques<br>du feu | Hauteur<br>focale<br>en m.<br>au-<br>dessus<br>de l'eau |  | Portée<br>Nomi-<br>nale | Description<br>-----<br>Hauteur en mètres<br>au-dessus du sol | Remarques<br>-----<br>Signaux de brume |
|-----|-----|--|----------------------------|---|--|-------------------------|---|--|
|-----|-----|--|----------------------------|---|--|-------------------------|---|--|

**CÔTE DE TERRE-NEUVE-ET-LABRADOR**

|                          |  |  |           |       |       |  |   |
|--------------------------|--|--|-----------|-------|-------|--|---|
| 324.69<br><i>H0060.2</i> | Taktok Point, feu  | 56 24 13.5<br>061 27 40.3                                      | FI W 5s   | 21.4  | 5     | Tour à claire-voie carrée, marque de jour rectangulaire rouge et blanc.<br><br>4.7 | Lum. 1 s; obs. 4 s.<br>Saisonnier.<br><br><b>Carte:5052</b><br><b>Éd. 12/22 (N22-225)</b>         |
| 324.691                  | Sentinel Hill  | 56 25 21<br>061 32 24  | FI R 4s   | ..... | 4     | Tour à claire-voie.  | Aide privée.<br>À longueur d'année.<br><br><b>Carte:5052</b>                                      |
| 324.692                  | Kikkertavak Island   | 56 24 57.5<br>061 45 44  | FI G 4s   | ..... | 4     | Tour à claire-voie.  | Aide privée.<br>À longueur d'année.<br><br><b>Carte:5052</b>                                      |
| 324.693                  | Laura's Point  | 56 26 17.4<br>061 57 30.2                                      | FI G 4s   | ..... | 4     | Tour à claire-voie.  | Aide privée.<br>À longueur d'année.<br><br><b>Carte:5070</b>                                      |
| 324.71                   | <i>The Bridges Passage – Bouée lumineuse NNB3</i>          | 56 27 09.6<br>061 33 58.2                                      | Q G 1s    | ..... | ..... | Verte, marquée "NNB3".   | Saisonnier.<br><br><b>Carte:5052</b><br><b>Éd. 01/23 (N22-300)</b>                                |
| 324.72                   | <i>Palungitak (Bridges Passage) – Bouée lumineuse NNB2</i> | 56 26 58.1<br>061 33 24.3                                      | FI R 4s   | ..... | ..... | Espar rouge, marquée "NNB2".   | Saisonnier.<br><br><b>Carte:5052</b>  |
| 324.79                   | Small Unnamed Island                                       | 56 22 35.6<br>061 06 30.1                                      | Q G 1s    | 5.0   | 5     | Tour à claire-voie, marque de jour rectangulaire verte et blanche.                 | À longueur d'année.<br><br><b>Carte:5052</b>  |
| 324.83                   | <i>Jenks Rock – Bouée lumineuse NNB5</i>                   | À l'Ouest de la<br>pointe Glasis.<br>56 28 25.5<br>061 39 03.3 | FI G 4s   | ..... | ..... | Espar verte, marquée "NNB5".   | Saisonnier.<br><br><b>Carte:5052</b><br><b>Éd. 08/10 (N10-016)</b>                                |
| 324.9<br><i>H0059.2</i>  | Stirrup Island, feu  | À l'E. de Okak<br>Islands.<br>57 34 12.4<br>061 18 49.0        | LFI W 10s | 74.8  | 6     | Tour à claire-voie carrée, marque de jour rectangulaire rouge et blanc.<br><br>4.7 | Saisonnier.<br><br><b>Carte:5055</b><br><b>Éd. 05/11 (N11-020)</b><br><b>Éd. 11/20 (N20-095)</b>  |
| 325<br><i>H0060</i>      | Ford Harbour, feu  | 56 28 19.9<br>061 10 08.4                                      | FI W 5s   | 13.7  | 5     | Tour à claire-voie carrée, marque de jour rectangulaire rouge et blanc.<br><br>5.7 | Lum. 1 s; obs. 4 s.<br>À longueur d'année.<br><br><b>Carte:5052</b><br><b>Éd. 12/22 (N22-212)</b> |
| 325.09                   | <i>Strathcona Run – Bouée lumineuse NS5</i>                | 56 32 30<br>061 27 18  | FI G 4s   | ..... | ..... | Verte, marquée "NS5".  | Saisonnier.<br><br><b>Carte:5052</b>  |
| 325.1                    | <i>Strathcona Run (Nain) – Bouée lumineuse NNS2</i>        | 56 32 10.5<br>061 22 07.8                                      | FI R 4s   | ..... | ..... | Rouge, marquée "NNS2".   | Saisonnier.<br><br><b>Carte:5052</b><br><b>Éd. 01/16 (N15-093)</b>                                |

CÔTE DE TERRE-NEUVE-ET-LABRADOR - Livre des feux, des bouées et des signaux de brume

| No. | Nom | Position<br>-----<br>Latitude N.<br>Longitude W. | Caractéristiques<br>du feu | Hauteur<br>focale<br>en m.<br>au-<br>dessus<br>de l'eau | Portée<br>Nomi-<br>nale | Description<br>-----<br>Hauteur en mètres<br>au-dessus du sol | Remarques<br>-----<br>Signaux de brume |
|-----|-----|--|----------------------------|---|-------------------------|---|--|
|-----|-----|--|----------------------------|---|-------------------------|---|--|

**CÔTE DE TERRE-NEUVE-ET-LABRADOR**

|                    |   |                                    |         |       |       |  |   |
|--------------------|---|------------------------------------|---------|-------|-------|--|---|
| 325.2              | Strathcona Run<br>(Labrador) –<br>Bouée lumineuse<br>NNS3 | 56 33 42.7<br>061 35 45            | Fl G 4s | ..... | ..... | Espar verte, marquée<br>"NNS3".  | Saisonnier.<br><br><b>Carte:5052</b>  |
| 325.21<br>H0059.55 | Nain, feu du quai   | 56 32 36.4<br>061 41 11.3          | Fl R 5s | ..... | 4     | Mât.<br><br>2.4  | Lum. 1 s; obs. 4 s.<br>Saisonnier.<br><br><b>Carte:5052</b><br><b>Éd. 06/17 (N17-009)</b><br><b>Éd. 12/22 (N22-223)</b> |
| 325.23<br>H0059.5  | The Turnpikes, feu  | Nain.<br>56 36 04.3<br>061 38 09.9 | Fl W 5s | 17.2  | 4     | Tour à claire-voie carré,<br>marque de jour<br>rectangulaire rouge et<br>blanc.<br><br>4.7 | Lum. 1 s; obs. 4 s.<br>Saisonnier.<br><br><b>Carte:5052</b><br><b>Éd. 11/23 (N23-203)</b>                               |

**CÔTE DE TERRE-NEUVE-ET-LABRADOR - Livre des feux, des bouées et des signaux de brume**

| No. | Nom | Position<br>-----<br>Latitude N.<br>Longitude W. | Caractéristiques<br>du feu | Hauteur<br>focale<br>en m.<br>au-<br>dessus<br>de l'eau | Portée<br>Nomi-<br>nale | Description<br>-----<br>Hauteur en mètres<br>au-dessus<br>du sol | Remarques<br>-----<br>Signaux de brume |
|-----|-----|--|----------------------------|---|-------------------------|--|--|
|-----|-----|--|----------------------------|---|-------------------------|--|--|

**NOTRE DAME BAY**

|                        |  |   |            |       |       |   |   |
|------------------------|--|---|------------|-------|-------|---|---|
| 326<br><i>H0686</i>    | <b>Gull Island,<br/>station de phare<br/>(Cape St. John)</b>         | 49 59 48.3<br>055 21 54.4                               | Fl W 10s   | 160.0 | 17    | Tour à claire-voie carrée,<br>marque de jour<br>rectangulaire rouge avec<br>bande horizontale blanche.<br>5.2 | Lum. 0.2 s; obs. 9.8 s.<br>Saisonnier.<br><br><b>Carte:4821</b><br><b>Éd. 08/09</b><br><b>Éd. 04/23 (N23-007)</b>                             |
| 326.11<br><i>H0684</i> | Round Harbour,<br>feu du quai  | 49 51 10.1<br>055 39 22.5                               | Fl G 5s    | 4.1   | 3     | Mât.  | Lum. 1 s; obs. 4 s.<br>En opération 24 h.<br>Saisonnier.<br><br><b>Carte:4821</b><br><b>Éd. 06/11 (N11-037)</b><br><b>Éd. 10/22 (N22-173)</b> |
| 326.2                  | <i>Nippers Harbour –<br/>Bouée lumineuse<br/>DNR4</i>                | 49 47 41.3<br>055 51 43.6                               | Fl R 4s    | ..... | ..... | Espar rouge, marquée<br>"DNR4".   | Saisonnier.<br><br><b>Carte:4821</b>  |
| 326.3                  | <i>Nippers Harbour –<br/>Bouée lumineuse<br/>DNR2</i>                | 49 47 28<br>055 51 14                                   | Fl R 4s    | ..... | ..... | Rouge, marquée "DNR2".  | Saisonnier.<br><br><b>Carte:4821</b>  |
| 326.4                  | <i>Nippers Harbour –<br/>Bouée lumineuse<br/>DNR3</i>                | 49 47 37.5<br>055 51 36                                 | Fl G 4s    | ..... | ..... | Espar verte, marquée<br>"DNR3".   | Saisonnier.<br><br><b>Carte:4821</b>  |
| 327                    | Nippers Islands  | Sur l'île Seal.<br>49 46 52.4<br>055 50 23.9            | Fl W 3s    | 33.8  | 7     | Tour à claire-voie.<br>7.9  | Lum. 0.5 s; obs. 2.5 s.<br>Saisonnier.<br><br><b>Carte:4821</b>   |
| 327.5                  | Smiths Harbour,<br>quai  | Sur le quai.<br>49 44 20.9<br>055 58 05.3               | Fl R 4s    | 3.0   | 4     | Mât cylindrique rouge.<br>2.0   | Saisonnier.<br><br><b>Carte:4585</b>  |
| 327.6                  | <i>Smiths Harbour,<br/>rocher – Bouée<br/>lumineuse DSM4</i>         | 49 44 03.1<br>055 57 40.7                               | Fl R 4s    | ..... | ..... | Espar rouge, marquée<br>"DSM4".   | Saisonnier.<br><br><b>Carte:4585</b><br><b>Éd. 07/22 (N22-089)</b>  |
| 327.8                  | Jackson's Cove,<br>quai  | 49 41 14<br>056 00 15                                   | Fl R 4s    | 4.0   | 2     | Mât cylindrique.<br>2.1   | Saisonnier.<br><br><b>Carte:4585</b>  |
| 327.9                  | <i>Middle Arm Rock –<br/>Bouée lumineuse<br/>DMM6</i>                | 49 42 19.0<br>056 02 32.7                               | Fl R 4s    | ..... | ..... | Espar rouge, marquée<br>"DMM6".   | Saisonnier.<br><br><b>Carte:4821</b><br><b>Éd. 12/18 (N18-090)</b>  |
| 328                    | Middle Arm, quai   | Extrémité du quai.<br>49 42 10.7<br>056 05 36.1         | Fl R 3s    | 3.4   | 4     | Mât à claire-voie<br>triangulaire.<br>2.5   | Lum. pér. 3 s.<br>Saisonnier.<br><br><b>Carte:4821</b>  |
| 331.9                  | <i>Black Rock Sunker<br/>– Bouée lumineuse<br/>cardinale Est DLB</i> | <i>Little Bay Islands.</i><br>49 38 11.5<br>055 45 55.6 | Q(3) W 10s | ..... | ..... | Espar noir, jaune et noir,<br>marquée "DLB".  | Saisonnier.<br><br><b>Carte:4592</b><br><b>Éd. 07/20 (N20-058)</b><br><b>Éd. 09/21 (N21-053)</b>  |
| 332                    | Little Bay Island  | SE. de l'île Macks.<br>49 38 05.2<br>055 46 16.3        | Fl W 6s    | 7.6   | 5     | Tour cylindrique, bandes<br>horizontales rouges et<br>blanches.<br>4.3  | Lum. 0.5 s; obs. 5.5 s.<br>Saisonnier.<br><br><b>Carte:4592</b>   |



CÔTE DE TERRE-NEUVE-ET-LABRADOR - Livre des feux, des bouées et des signaux de brume

| No.                     | Nom   | Position<br>-----<br>Latitude N.<br>Longitude W.                  | Caractéristiques<br>du feu | Hauteur<br>focale<br>en m.<br>au-<br>dessus<br>de l'eau |              | Portée<br>Nomi-<br>nale  | Description<br>-----<br>Hauteur en mètres<br>au-dessus du sol  | Remarques<br>-----<br>Signaux de brume |
|-------------------------|---|---|----------------------------|---|--------------|--|--|--|
| <b>NOTRE DAME BAY</b>   |   |   |                            |   |              |  |  |  |
| 332.2<br><i>H0679.2</i> | Macks Island, feu   | 49 38 30.2<br>055 46 54.3   | Fl G 4s                    | 4.7   | 4            | Tour à claire-voie carrée,<br>marque de jour<br>rectangulaire vert et blanc.<br>4.3  | Saisonnier.<br><br><b>Carte:4592<br/>Éd. 04/23</b>   |  |
| 332.6                   | Miles Cove, quai  | 49 32 27.4<br>055 46 48.5   | Fl G 4s                    | .....   | .....        | Mât à claire-voie<br>cylindrique.  | Saisonnier.<br><br><b>Carte:4593<br/>Éd. 02/16</b>   |  |
| 332.61                  | <i>Wilfred's Rock –<br/>Bouée lumineuse<br/>DR1</i>           | <i>L'anse de l'île Rock.<br/>49 31 49.6<br/>055 45 40.4</i>       | <i>Fl G 4s</i>             | <i>.....</i>  | <i>.....</i> | <i>Espar verte, marquée<br/>"DR1".</i>   | <i>Saisonnier.<br/><br/>Carte:4593<br/>Éd. 06/10 (N10-029)</i>   |  |
| 332.7                   | Quai du traversier<br>de Pilley's Island                      | 49 33 41.9<br>055 44 18.5   | Fl R 4s                    | 4.0   | 4            | Mât cylindrique, marque de<br>jour jaune et noire.<br>2.4                            | À longueur d'année.<br>Aide privée.<br><br><b>Carte:4592<br/>Éd. 02/16</b>                                     |  |
| 332.9                   | Quai du traversier<br>de Long Island                          | 49 34 03<br>055 44 10.8   | Fl R 4s                    | 4.0   | 2            | Mât cylindrique.<br>2.1  | À longueur d'année.<br><br><b>Carte:4592</b>   |  |
| 333                     | <i>Lushes Bight –<br/>Bouée lumineuse<br/>DL1</i>             | <i>49 35 22.6<br/>055 43 35.2</i>                                 | <i>Fl G 4s</i>             | <i>.....</i>  | <i>.....</i> | <i>Verte, marquée "DL1".</i>   | <i>Saisonnier.<br/><br/>Carte:4592<br/>Éd. 12/14 (N14-084)<br/>Éd. 09/20 (N20-090)<br/>Éd. 09/23 (N23-080)</i> |  |
| 334<br><i>H0677.6</i>   | Lushes Bight, feu   | 49 35 18.2<br>055 43 19.3   | Fl W 6s                    | 6.4   | 5            | Tour à claire-voie carrée,<br>marque de jour rectangulaire<br>rouge et blanc.<br>4.3 | Lum. 0.5 s; obs. 5.5 s.<br>Saisonnier.<br><br><b>Carte:4592<br/>Éd. 07/20 (N20-033, 089)</b>                   |  |
| 335<br><i>H0677</i>     | Lushes Bight, feu<br>du quai                                  | 49 35 34.2<br>055 43 07.3   | Fl R 3s                    | 3.0   | 4            | Tour à claire-voie.<br>2.3   | Lum. 0.5 s; obs. 2.5 s.<br>À longueur d'année.<br><br><b>Carte:4592<br/>Éd. 10/20 (N20-091)</b>                |  |
| 335.5<br><i>H0680.7</i> | Beachside, feu du<br>quai                                     | 49 38 34.0<br>055 53 44.8   | Fl R 4s                    | 3.6   | 4            | Mât.<br>2.4  | Lum. 1 s; obs. 3 s.<br>Saisonnier.<br><br><b>Carte:4585<br/>Éd. 09/22 (N22-172)</b>                            |  |
| 336                     | <i>Tom Cod Rock –<br/>Bouée lumineuse<br/>DB1</i>             | <i>À l'E. de Otter<br/>Island.<br/>49 36 41.9<br/>055 53 11.3</i> | <i>Fl G 4s</i>             | <i>.....</i>  | <i>.....</i> | <i>Espar verte, marquée<br/>"DB1".</i>   | <i>Saisonnier.<br/><br/>Carte:4523<br/>Éd. 12/11 (N11-090)<br/>Éd. 01/22 (N21-244)</i>                         |  |
| 336.21                  | <i>Otter Island, haut-<br/>fond – Bouée<br/>lumineuse DB2</i> | <i>49 36 38.9<br/>055 53 50.8</i>                                 | <i>Fl R 4s</i>             | <i>.....</i>  | <i>.....</i> | <i>Espar rouge, marquée<br/>"DB2".</i>   | <i>Saisonnier.<br/><br/>Carte:4523<br/>Éd. 12/11 (N11-089)<br/>Éd. 01/22 (N21-245)</i>                         |  |
| 336.25                  | <i>Little Bay Arm –<br/>Bouée lumineuse<br/>DB3</i>           | <i>49 36 10.4<br/>055 54 34.3</i>                                 | <i>Fl G 4s</i>             | <i>.....</i>  | <i>.....</i> | <i>Espar verte, marquée<br/>"DB3".</i>   | <i>Saisonnier.<br/><br/>Carte:4523<br/>Éd. 12/11 (N11-092)<br/>Éd. 01/22 (N21-246)</i>                         |  |

CÔTE DE TERRE-NEUVE-ET-LABRADOR - Livre des feux, des bouées et des signaux de brume

| No. | Nom | Position<br>-----<br>Latitude N.<br>Longitude W. | Caractéristiques<br>du feu | Hauteur<br>focale<br>en m.<br>au-<br>dessus<br>de l'eau |  | Portée<br>Nomi-<br>nale | Description<br>-----<br>Hauteur en mètres<br>au-dessus<br>du sol | Remarques<br>-----<br>Signaux de brume |
|-----|-----|--|----------------------------|---|--|-------------------------|--|--|
|-----|-----|--|----------------------------|---|--|-------------------------|--|--|

**NOTRE DAME BAY**

|        |  |  |                    |       |       |   |  |   |
|--------|--|--|--------------------|-------|-------|---|--|---|
| 336.26 | Otter Island<br>Narrows – Bouée<br>lumineuse DB4       | 49 36 11.9<br>055 54 36.3                                      | FI R 4s            | ..... | ..... | .....   | Espar rouge, marquée<br>"DB4".                 | Saisonnier.<br><br>Carte:4523<br>Éd. 12/11 (N11-091)<br>Éd. 01/22 (N21-247)             |
| 336.27 | Little Bay Arm –<br>Bouée lumineuse<br>DB5             | 49 35 29.9<br>055 55 45.8                                      | FI G 4s            | ..... | ..... | .....   | Espar verte, marquée<br>"DB5".                 | Saisonnier.<br><br>Carte:4523<br>Éd. 12/11 (N11-088)<br>Éd. 01/22 (N21-248)             |
| 336.28 | Shoal Arm, quai  | Terminus Little Bay<br>Arm Ferry.<br>49 35 26.2<br>055 56 07.9 | FI R 4s            | 2.6   | 2     | Mât.  |  | À longueur d'année.<br><br>Carte:4523<br>Éd. 12/11 (N11-087)                            |
| 338.09 | Island Rock Cove<br>– Bouée<br>lumineuse DHS           | 49 30 10.2<br>056 02 54.1                                      | Q(6) W 15s<br>+LFI | ..... | ..... | .....   | Espar jaune et noire,<br>marquée "DHS".        | Saisonnier.<br><br>Carte:4591<br>Éd. 12/14 (N14-081)<br>Éd. 11/18 (N18-075, 094)        |
| 339    | Gull Rock  | Little Bay.<br>49 41 01.2<br>055 41 41.5                       | FI W 4s            | 18.9  | 5     | Tour à claire-voie carrée.<br>14.0  |  | Saisonnier.<br><br>Carte:4821<br>Éd. 11/11 (N11-085)                                    |
| 339.5  | Giles Island   | 49 37 02.8<br>055 40 04.7                                      | FI R 3s            | 10.7  | 4     | Mât.<br>2.4   |  | Lum. 0.5 s; obs. 2.5 s.<br>Saisonnier.<br><br>Carte:4592<br>Éd. 02/11 (N10-066)         |
| 340    | Long Island,<br>extrémité Est                          | Sur le promontoire<br>Southern.<br>49 35 52.7<br>055 34 44.3   | FI W 6s            | 31.4  | 7     | Tour à claire-voie carrée,<br>marque de jour<br>rectangulaire rouge, bande<br>verticale blanche.<br>9.4 |  | Lum. 0.5 s; obs. 5.5 s.<br>À longueur d'année.<br><br>Carte:4592<br>Éd. 02/10 (N09-064) |
| 340.1  | League Rock –<br>Bouée lumineuse<br>Est DLR1           | 49 34 33.7<br>055 30 03.2                                      | FI G 4s            | ..... | ..... | .....   | Espar verte, marquée<br>"DLR1".                | Saisonnier.<br><br>Carte:4592<br>Éd. 06/10 (N10-027)<br>Éd. 07/12 (N12-015)             |
| 340.3  | League Rock –<br>Bouée lumineuse<br>Ouest DLR3         | 49 34 18.6<br>055 31 00.9                                      | FI G 4s            | ..... | ..... | .....   | Espar verte, marquée<br>"DLR3".                | Saisonnier.<br><br>Carte:4592<br>Éd. 06/10 (N10-028)<br>Éd. 07/12 (N12-017)             |
| 340.5  | Grassy Point –<br>Bouée lumineuse<br>cardinale Est DNC | Zone Triton.<br>49 32 44.5<br>055 36 23.6                      | Q(3) W 10s         | ..... | ..... | .....   | Espar noire, jaune et noire,<br>marquée "DNC". | Saisonnier.<br><br>Carte:4593<br>Éd. 11/12 (N12-024)                                    |
| 341    | Big Triton Island                                      | Sur le promontoire<br>Big.<br>49 32 41.2<br>055 36 01.3        | FI W 4s            | ..... | 5     | Tour à claire-voie carrée,<br>marque de jour<br>rectangulaire rouge et<br>blanche.<br>4.3               |  | Saisonnier.<br><br>Carte:4592   |

CÔTE DE TERRE-NEUVE-ET-LABRADOR - Livre des feux, des bouées et des signaux de brume

| No.                   | Nom  | Position<br>-----<br>Latitude N.<br>Longitude W.         | Caractéristiques<br>du feu | Hauteur<br>focale<br>en m.<br>au-<br>dessus<br>de l'eau | Portée<br>Nomi-<br>nale | Description<br>-----<br>Hauteur en mètres<br>au-dessus<br>du sol                            | Remarques<br>-----<br>Signaux de brume                                  |
|-----------------------|--|--|----------------------------|---|-------------------------|---|---|
| <b>NOTRE DAME BAY</b> |  |  |                            |   |                         |   |   |
| 341.1                 | Moses Point                                  | 49 32 45<br>055 38 59.3                                  | Fl G 4s                    | .....   | 4                       | Tour à claire-voie carrée, marque de jour rectangulaire verte et blanche.                   | À longueur d'année.<br><br>Carte:4592                                   |
| 341.2                 | Caplin Cove Rock – Bouée lumineuse DNC2      | 49 32 26.6<br>055 36 56.3                                | Fl R 4s                    | .....   | .....                   | Espar rouge, marquée "DNC2".  | Saisonnier.<br><br>Carte:4592<br>Éd. 11/15 (N15-052)                    |
| 341.3                 | Cards Harbour Point                          | 49 30 26<br>055 37 50                                    | Fl R 4s                    | .....   | 4                       | Mât cylindrique.  | À longueur d'année.<br><br>Carte:4593                                   |
| 341.32                | Georgies Rock – Bouée lumineuse DBW2         | Zone Triton.<br>49 27 03.4<br>055 38 43.4                | Fl R 4s                    | .....   | .....                   | Espar rouge, marquée "DBW2".  | Saisonnier.<br><br>Carte:4593<br>Éd. 11/12 (N12-023)                    |
| 341.4                 | Jims Cove Point                              | 49 30 38.7<br>055 37 10.4                                | Q R 1s                     | .....   | 4                       | Mât cylindrique.  | À longueur d'année.<br><br>Carte:4593                                   |
| 341.494               | Haywards Gull Island – Bouée lumineuse DR1/1 | À l'entrée de Robert's Arm.<br>49 29 57.9<br>055 46 30.1 | Fl G 4s                    | .....   | .....                   | Espar verte, marquée "DR1/1".   | En opération 24 h. Saisonnier.<br><br>Carte:4593<br>Éd. 09/21 (N21-064) |
| 341.495               | Moorey Cove, haut-fond – Bouée lumineuse DR2 | 49 29 42.8<br>055 47 06.2                                | Fl R 4s                    | .....   | .....                   | Espar rouge, marquée "DR2".   | Saisonnier.<br><br>Carte:4593<br>Éd. 07/20 (N20-057)                    |
| 341.496               | Bear Cove Head – Bouée lumineuse DR3         | 49 29 22.1<br>055 47 50.5                                | Fl G 4s                    | .....   | .....                   | Espar verte, marquée "DR3".   | Saisonnier.<br><br>Carte:4593<br>Éd. 03/11 (N10-016)                    |
| 341.5                 | Roberts Arm, quai                            | Extrémité du quai public.<br>49 29 18.8<br>055 48 20.8   | Fl R 4s                    | 2.7   | 4                       | Mât cylindrique rouge. 2.4  | Saisonnier.<br><br>Carte:4593   |
| 342                   | Leading Ticks                                | 49 30 21.8<br>055 24 25.4                                | Fl W 3s                    | 25.3  | 6                       | Tour à claire-voie carrée, marque de jour rectangulaire rouge, bande verticale blanche. 4.3 | Lum. 0.5 s; obs. 2.5 s. Saisonnier.<br><br>Carte:4864<br>Éd. 03/10      |
| 344<br>H0670.5        | Cottrells Cove, feu                          | 49 28 56.5<br>055 18 16.4                                | Fl W 4s                    | 16.8  | 5                       | Tour à claire-voie carrée, marque de jour rectangulaire rouge et blanc. 4.6                 | Saisonnier.<br><br>Carte:4864<br>Éd. 03/10<br>Éd. 07/20 (N20-032)       |
| 344.39                | Change Islands – Bouée lumineuse DWG1        | 49 40 41.3<br>054 22 58.1                                | Fl G 4s                    | .....   | .....                   | Espar verte, marquée "DWG1".  | En opération 24 h. Saisonnier.<br><br>Carte:4862<br>Éd. 09/22 (N22-160) |
| 344.4                 | Skinners Rock – Bouée lumineuse DWG3         | 49 40 35.7<br>054 23 23.0                                | Fl G 4s                    | .....   | .....                   | Espar verte, marquée "DWG3".  | Saisonnier.<br><br>Carte:4862<br>Éd. 01/15 (N14-083)                    |

CÔTE DE TERRE-NEUVE-ET-LABRADOR - Livre des feux, des bouées et des signaux de brume

| No. | Nom | Position<br>-----<br>Latitude N.<br>Longitude W. | Caractéristiques<br>du feu | Hauteur<br>focale<br>en m.<br>au-<br>dessus<br>de l'eau | Portée<br>Nomi-<br>nale | Description<br>-----<br>Hauteur en mètres<br>au-dessus<br>du sol | Remarques<br>-----<br>Signaux de brume |
|-----|-----|--|----------------------------|---|-------------------------|--|--|
|-----|-----|--|----------------------------|---|-------------------------|--|--|

**NOTRE DAME BAY**

|        |   |  |            |       |       |  |   |
|--------|---|--|------------|-------|-------|--|---|
| 344.41 | Skinner Rock –<br>Bouée lumineuse<br>DWG5               | Change Islands.<br>49 40 32.5<br>054 23 38.0             | Q G 1s     | ..... | ..... | Espar verte, marquée<br>"DWG5".          | Saisonnier.<br><br>Carte:4862<br>Éd. 07/12 (N12-014)<br>Éd. 12/14 (N14-080)<br>Éd. 09/22 (N22-143)<br>Éd. 12/22 (N22-277) |
| 344.42 | Old Tim – Bouée<br>lumineuse DWG7                       | 49 40 23.1<br>054 24 05.9                                | Fl G 4s    | ..... | ..... | Espar verte, marquée<br>"DWG7".          | Saisonnier.<br><br>Carte:4862   |
| 344.5  | Cottrells Cove<br>Shoal – Bouée<br>lumineuse DW4.2      | 49 29 09.8<br>055 17 23.4                                | Fl R 4s    | ..... | ..... | Espar rouge, marquée<br>"DW4.2".         | Saisonnier.<br><br>Carte:4864<br>Éd. 06/10 (N10-024)  |
| 344.6  | Seal Rock –<br>Bouée lumineuse<br>DW1                   | Cottrells Cove.<br>49 29 26.8<br>055 17 32.2             | Fl G 4s    | ..... | ..... | Espar verte, marquée<br>"DW1".           | Saisonnier.<br><br>Carte:4864<br>Éd. 06/10 (N10-026)  |
| 344.8  | Long Island Rock<br>– Bouée<br>lumineuse DDW1           | Osmonton Arm.<br>49 28 44.8<br>055 22 08.2               | Fl G 4s    | ..... | ..... | Espar verte, marquée<br>"DDW1".          | Saisonnier.<br><br>Carte:4864<br>Éd. 03/10<br>Éd. 03/11 (N11-003)   |
| 344.9  | Ritters Arm Shoal<br>– Bouée<br>lumineuse DW5           | Au Sud de Indian<br>Cove.<br>49 22 52.6<br>055 15 45.2   | Fl G 4s    | ..... | ..... | Espar verte, marquée<br>"DW5".           | Saisonnier.<br><br>Carte:4864<br>Éd. 06/10 (N10-025)  |
| 345    | Point Leamington,<br>quai                               | Extrémité Est du<br>quai.<br>49 20 23.8<br>055 23 51.4   | Fl R 4s    | 3.4   | 4     | Mât cylindrique.<br>2.1                  | Saisonnier.<br><br>Carte:4864   |
| 345.3  | Brandies Rock –<br>Bouée lumineuse<br>cardinale Est DWD | À l'Ouest de Jacob<br>Cove.<br>49 31 17.8<br>055 21 08.4 | VQ(3) W 5s | ..... | ..... | Noire, jaune et noire,<br>marquée "DWD". | Saisonnier.<br><br>Carte:4864<br>Éd. 03/10  |
| 345.41 | White Ground,<br>haut-fond – Bouée<br>lumineuse DWG2    | Au N. de Change<br>Islands.<br>49 40 36.6<br>054 23 28.2 | Fl R 4s    | ..... | ..... | Espar rouge, marquée<br>"DWG2".          | Saisonnier.<br><br>Carte:4862<br>Éd. 09/22 (N22-144)  |
| 346.2  | Western Bay Head<br>– Bouée<br>lumineuse DW2            | 49 32 33.6<br>055 14 14.7                                | Fl R 4s    | ..... | ..... | Espar rouge, marquée<br>"DW2".           | Saisonnier.<br><br>Carte:4821   |
| 346.3  | Bed Rock Shoal –<br>Bouée lumineuse<br>DD2.2            | 49 32 38.9<br>055 12 58.2                                | Fl R 4s    | ..... | ..... | Espar rouge, marquée<br>"DD2.2".         | Saisonnier.<br><br>Carte:4821   |

**Bay of Exploits**

|        |                                    |  |         |       |       |                        |  |
|--------|------------------------------------|--|---------|-------|-------|------------------------|--|
| 346.36 | Ship Run – Bouée<br>lumineuse DSR2 | À l'Ouest de<br>Exploits.<br>49 32 02.3<br>055 08 35.5 | Fl R 4s | ..... | ..... | Rouge, marquée "DSR2". | Saisonnier.<br><br>Carte:4864<br>Éd. 05/11 (N11-020) |
|--------|------------------------------------|--|---------|-------|-------|------------------------|--|

CÔTE DE TERRE-NEUVE-ET-LABRADOR - Livre des feux, des bouées et des signaux de brume

| No.                   | Nom   | Position<br>-----<br>Latitude N.<br>Longitude W.                               | Caractéristiques<br>du feu | Hauteur<br>focale<br>en m.<br>au-<br>dessus<br>de l'eau |       | Portée<br>Nomi-<br>nale   | Description<br>-----<br>Hauteur en mètres<br>au-dessus<br>du sol     | Remarques<br>-----<br>Signaux de brume                                |
|-----------------------|---|--|----------------------------|---|-------|---|--|---|
| <b>NOTRE DAME BAY</b> |   |  |                            |   |       |   |  |   |
| 347<br>H0656          | Surgeon Cove<br>Point, station de<br>phare            | 49 31 06.6<br>055 07 01.0  | Fl W 5s                    | 73.8  | 16    | Tour cylindrique, bandes<br>verticales rouges et<br>blanches.<br>4.3                      | Lum. 0.1 s; obs. 4.9 s.<br>En opération 24 h.<br>À longueur d'année. | Carte:4864<br>Éd. 05/11 (N11-020)<br>Éd. 09/23 (N23-097)              |
| 347.2                 | Long Island Outer<br>Shoal – Bouée<br>lumineuse DBE1  | 49 29 07<br>055 01 13.9  | Q G 1s                     | .....   | ..... | Espar verte, marquée<br>"DBE1".   | Saisonnier.  | Carte:4864<br>Éd. 03/11 (N10-016)<br>Éd. 05/11 (N11-020)              |
| 347.3                 | Long Island Rocks<br>– Bouée<br>lumineuse DBE3        | 49 28 52.1<br>055 01 12.4  | Fl G 4s                    | .....   | ..... | Espar verte, marquée<br>"DBE3".   | Saisonnier.  | Carte:4864<br>Éd. 06/10 (N10-016)<br>Éd. 05/11 (N11-020)              |
| 347.37                | Little Burnt Bay –<br>Bouée lumineuse<br>DBE3/1       | 49 21 27.1<br>055 04 39.4  | Fl G 4s                    | .....   | ..... | Espar verte, marquée<br>"DBE3/1".   | Saisonnier.  | Carte:4865  |
| 347.4                 | Swan Island Rock<br>– Bouée<br>lumineuse DBE2         | Au NE de l'Anse<br>Southern Head.<br>49 27 49.2<br>055 01 41.7                 | Fl R 4s                    | .....   | ..... | Espar rouge, marquée<br>"DBE2".   | Saisonnier.  | Carte:4864<br>Éd. 05/11 (N11-020)                                     |
| 347.5                 | Bridgeport, quai                                      | 49 32 58.6<br>054 52 21.8  | Fl G 4s                    | .....   | 2     | Mât cylindrique vert.   | Saisonnier.  | Carte:4863  |
| 348<br>H658           | Upper Black Island                                    | Sur une petite île,<br>abords de la pointe<br>NW.<br>49 24 47.3<br>055 08 08.5 | Fl W 3s                    | 16.8  | 4     | Tour à claire-voie carrée,<br>marque de jour<br>rectangulaire rouge et<br>blanche.<br>4.3 | Lum. 0.5 s; obs. 2.5 s.<br>À longueur d'année.                       | Carte:4864<br>Éd. 05/11 (N11-020)                                     |
| 348.2                 | Upper Black Island<br>Rocks – Bouée<br>lumineuse DBE5 | À l'Ouest de l'île.<br>49 24 18.4<br>055 08 16                                 | Fl G 4s                    | .....   | ..... | Espar verte, marquée<br>"DBE5".   | Saisonnier.  | Carte:4864<br>Éd. 05/11 (N11-020)                                     |
| 349<br>H0660          | Cabbage Harbour<br>Head, feu                          | 49 19 43.2<br>055 12 14.3  | Fl W 5s                    | 34.7  | 5     | Tour à claire-voie carrée,<br>marque de jour<br>rectangulaire rouge et<br>blanc.          | Lum. 1 s; obs. 4 s.<br>À longueur d'année.                           | Carte:4866<br>Éd. 04/23 (N23-008)                                     |
| 349.5<br>H0662        | Govers Point, feu<br>de l'île                         | 49 19 39.9<br>055 14 11.9  | Fl R 5s                    | .....   | 4     | Tour à claire-voie carrée,<br>marque de jour<br>rectangulaire rouge et<br>blanc.          | Lum. 1 s; obs. 4 s.<br>À longueur d'année.                           | Carte:4866<br>Éd. 12/13 (N13-023)<br>Éd. 04/23 (N23-009)              |
| 350<br>H0664          | Grassy Island, feu                                    | 49 15 36.0<br>055 14 10.0  | Fl R 5s                    | 11.7  | 4     | Tour à claire-voie carrée,<br>marque de jour carrée<br>rouge et blanc.<br>4.7             | Lum. 1 s; obs. 4 s.<br>À longueur d'année.                           | Carte:4866<br>Éd. 02/16<br>Éd. 10/19 (N19-087)<br>Éd. 04/23 (N23-010) |

CÔTE DE TERRE-NEUVE-ET-LABRADOR - Livre des feux, des bouées et des signaux de brume

| No. | Nom | Position<br>-----<br>Latitude N.<br>Longitude W. | Caractéristiques<br>du feu | Hauteur<br>focale<br>en m.<br>au-<br>dessus<br>de l'eau | Portée<br>Nomi-<br>nale | Description<br>-----<br>Hauteur en mètres<br>au-dessus du sol | Remarques<br>-----<br>Signaux de brume |
|-----|-----|--|----------------------------|---|-------------------------|---|--|
|-----|-----|--|----------------------------|---|-------------------------|---|--|

**NOTRE DAME BAY**

|                         |  |   |                        |       |       |  |  |
|-------------------------|--|---|------------------------|-------|-------|--|--|
| 350.1<br><i>H0664.5</i> | Point of Bay, feu<br>du quai                                     | 49 15 37.9<br>055 14 36.9   | Fl R 5s                | ..... | 2     | Mât.<br><br>2.6  | Lum. 1 s; obs. 4 s.<br>Saisonnier.<br><br><b>Carte:4866</b><br>Éd. 01/14 (N13-015)<br>Éd. 10/19 (N19-084)<br>Éd. 04/23 (N23-022)                   |
| 350.12                  | <i>Point of Bay, haut-<br/>fond – Bouée<br/>lumineuse DPB</i>    | 49 15 43.3<br>055 14 25.9   | <i>Fl(2) W 10s</i>     | ..... | ..... | <i>Espar noir, rouge et noir,<br/>marquée "DPB".</i>                         | Saisonnier.<br><br><b>Carte:4866</b><br>Éd. 10/19 (N19-083)<br>Éd. 10/23 (N23-129)   |
| 350.6<br><i>H0665.5</i> | Phillips Head, feu<br>du quai                                    | 49 13 30.0<br>055 18 23.0   | Fl Y 5s                | ..... | 4     | Mât.<br><br>2.4  | Lum. 1 s; obs. 4 s.<br>Saisonnier.<br><br><b>Carte:4866</b><br>Éd. 10/19 (N19-085)<br>Éd. 04/23 (N23-023)  |
| 351<br><i>H0666</i>     | Lower Sandy<br>Point, feu  | 49 12 36.0<br>055 17 50.0   | Fl G 5s                | 5.5   | 4     | Tour à claire-voie carrée,<br>marque de jour<br>rectangulaire vert et blanc. | Lum. 1 s; obs. 4 s.<br>À longueur d'année.<br><br><b>Carte:4866</b><br>Éd. 09/19 (N19-086)<br>Éd. 04/23 (N23-015)                                  |
| 351.2                   | <i>Phillips Head –<br/>Bouée lumineuse<br/>DPH2</i>              | 49 13 11.2<br>055 17 56.6   | Q R 1s                 | ..... | ..... | <i>Espar rouge, marquée<br/>"DPH2".</i>                                      | <i>En opération 24 h.</i><br>Saisonnier.<br><br><b>Carte:4866</b><br>Éd. 09/23 (N23-095)   |
| 351.4                   | <i>Sandy, haut-fond<br/>inférieur – Bouée<br/>lumineuse DPH1</i> | 49 13 07.0<br>055 17 04.3   | Q G 1s                 | ..... | ..... | <i>Espar verte, marquée<br/>"DPH1".</i>                                      | <i>En opération 24 h.</i><br>Saisonnier.<br><br><b>Carte:4866</b><br>Éd. 09/23 (N23-096)   |
| 352<br><i>H668</i>      | Mill Point<br>(Botwood)  | Sur la pointe, entrée<br>du havre Botwood.<br>49 08 51.2<br>055 20 04.6 | Fl R 1.5s              | 5.5   | 4     | Tour cylindrique, bandes<br>horizontales rouges et<br>blanches.<br><br>4.3   | Lum. 0.5 s; obs. 1 s.<br>À longueur d'année.<br><br><b>Carte:4524</b>  |
| 352.4                   | <i>Jobs Island –<br/>Bouée lumineuse<br/>cardinale Sud DLW</i>   | 49 17 46.1<br>055 00 22.4   | <i>Q(6)+ W<br/>LFI</i> | 15s   | ..... | <i>Espar jaune et noir,<br/>marquée "DLW".</i>                               | <i>Saisonnier (en place à longueur<br/>d'année).</i><br><br><b>Carte:4865</b><br>Éd. 03/12 (N12-005)<br>Éd. 08/20 (N20-064)<br>Éd. 01/22 (N21-249) |
| 352.6                   | <i>Little Burnt Bay<br/>Shoal – Bouée<br/>lumineuse DBE4</i>     | 49 21 24.8<br>055 04 42.7   | Fl R 4s                | ..... | ..... | <i>Espar rouge, marquée<br/>"DBE4".</i>                                      | Saisonnier.<br><br><b>Carte:4865</b>   |
| 352.7                   | Little Burnt Bay,<br>quai  | 49 21 24.1<br>055 04 45.2   | Fl G 4s                | 3.3   | 4     | Mât cylindrique.<br><br>2.4  | Saisonnier.<br><br><b>Carte:4865</b>   |
| 352.8                   | <i>Mussel Bed Rocks<br/>– Bouée lumineuse<br/>DLW1</i>           | À l'E. de Masons<br>Cove.<br>49 18 55.9<br>054 58 21.7                  | Fl G 4s                | ..... | ..... | <i>Espar verte, marquée<br/>"DLW1".</i>                                      | <i>Saisonnier (en place à longueur<br/>d'année).</i><br><br><b>Carte:4865</b><br>Éd. 03/12 (N12-004)<br>Éd. 01/22 (N21-250)                        |

**CÔTE DE TERRE-NEUVE-ET-LABRADOR - Livre des feux, des bouées et des signaux de brume**

| No. | Nom | Position<br>-----<br>Latitude N.<br>Longitude W. | Caractéristiques<br>du feu | Hauteur<br>focale<br>en m.<br>au-<br>dessus<br>de l'eau | Portée<br>Nomi-<br>nale | Description<br>-----<br>Hauteur en mètres<br>au-dessus du sol | Remarques<br>-----<br>Signaux de brume |
|-----|-----|--|----------------------------|---|-------------------------|---|--|
|-----|-----|--|----------------------------|---|-------------------------|---|--|

**NOTRE DAME BAY**

|        |  |  |            |       |       |   |  |
|--------|--|--|------------|-------|-------|---|--|
| 352.94 | Shoal Tickle –<br>Bouée cardinale<br>Est DSC             | 49 20 40.2<br>055 01 27.6  | Q(3) W 10s | ..... | ..... | Espar noire, jaune et noire<br>marquée "DSC".                                   | Saisonnier.<br><br>Carte:4865<br>Éd. 12/10 (N10-057)   |
| 352.95 | Shoal Tickle   | 49 21 02.9<br>055 01 32.9  | Fl R 4s    | 6.0   | 2     | Mât cylindrique.<br>2.1   | À longueur d'année.<br><br>Carte:4865  |
| 352.96 | Shoal Tickle –<br>Bouée lumineuse<br>DSP1                | 49 21 08<br>055 01 35.6  | Fl G 4s    | ..... | ..... | Espar verte, marquée<br>"DSP1".   | Saisonnier.<br><br>Carte:4865<br>Éd. 12/10 (N10-058)   |
| 352.97 | Shoal Tickle –<br>Bouée lumineuse<br>DSP2                | Little Burnt Bay.<br>49 21 14.2<br>055 01 44.8                         | Q R 1s     | ..... | ..... | Espar rouge, marquée<br>"DSP2".   | Saisonnier.<br><br>Carte:4865<br>Éd. 06/16 (N13-024)<br>Éd. 10/16  |
| 353    | St. Michael's<br>Island                                  | Côté Est de l'entrée<br>de la baie Burnt.<br>49 17 21.6<br>054 59 51.2 | Fl W 3s    | 56.7  | 5     | Tour à claire-voie, marque<br>de jour rectangulaire rouge<br>et blanche.<br>8.6 | Lum. 0.5 s; obs. 2.5 s.<br>Saisonnier.<br><br>Carte:4865   |
| 353.1  | Seal Island Rock   | 49 16 22<br>055 00 06  | Fl G 4s    | ..... | 4     | Tour à claire-voie carrée,<br>marque de jour carrée<br>verte et blanche.<br>4.3 | Saisonnier.<br><br>Carte:4865  |
| 353.2  | Lewisporte, quai<br>flottant                             | 49 14 30.5<br>055 03 26.4  | Fl R 4s    | ..... | ..... | Mât cylindrique rouge.  | Aide privée.<br>À longueur d'année.<br><br>Carte:4865  |
| 353.25 | Shoal Point<br>(Lewisporte) –<br>Bouée lumineuse<br>DLW3 | 49 14 42.8<br>055 02 35.0  | Fl G 4s    | ..... | ..... | Espar verte, marquée<br>"DLW3".   | Saisonnier (en place à longueur<br>d'année).<br><br>Carte:4865<br>Éd. 02/11 (N10-068)<br>Éd. 01/22 (N21-251) |
| 353.5  | Lewisport Marina   | 49 14 28.5<br>055 03 24.5  | Fl R 4s    | 3.1   | ..... | Mât cylindrique.  | Aide privée.<br>À longueur d'année.<br><br>Carte:4865  |
| 353.6  | Lewisporte,<br>dolphin extérieur                         | À l'extrémité du<br>brise-lames.<br>49 14 56.3<br>055 02 57.5          | Fl Y 4s    | ..... | ..... | Mât carré.  | Aide privée.<br>À longueur d'année.<br><br>Carte:4865<br>Éd. 03/15 (N15-007)                                 |
| 353.7  | Lewisporte Mid-<br>catwalk                               | 49 14 55.4<br>055 02 57.5  | Fl Y 4s    | ..... | ..... | Mât cylindrique noir.   | Aide privée.<br>À longueur d'année.<br><br>Carte:4865<br>Éd. 03/15 (N15-006)                                 |
| 353.8  | Lewisporte, quai<br>intérieur                            | 49 14 54.7<br>055 02 57.4  | Fl R 4s    | ..... | ..... | Mât cylindrique.  | À longueur d'année.<br><br>Carte:4865  |
| 353.9  | Comfort Cove,<br>quai                                    | 49 24 19.7<br>054 51 17.2  | Fl Y 4s    | ..... | 2     | Mât cylindrique.  | Saisonnier.<br><br>Carte:4863<br>Éd. 06/16 (N16-003)   |

CÔTE DE TERRE-NEUVE-ET-LABRADOR - Livre des feux, des bouées et des signaux de brume

| No. | Nom | Position<br>-----<br>Latitude N.<br>Longitude W. | Caractéristiques<br>du feu | Hauteur<br>focale<br>en m.<br>au-<br>dessus<br>de l'eau | Portée<br>Nomi-<br>nale | Description<br>-----<br>Hauteur en mètres<br>au-dessus<br>du sol | Remarques<br>-----<br>Signaux de brume |
|-----|-----|--|----------------------------|---|-------------------------|--|--|
|-----|-----|--|----------------------------|---|-------------------------|--|--|

**NOTRE DAME BAY**

|                |  |  |         |       |       |   |   |
|----------------|--|--|---------|-------|-------|---|---|
| 353.91         | Loon Bay, feu du<br>brise-lames          | 49 24 23.7<br>054 51 16.6                        | Fl R 5s | ..... | 2     | Tour tubulaire.   | Lum. 1 s; obs. 4 s.<br>En opération 24 h.<br>Saisonnier.<br><br><b>Carte:4863</b><br><b>Éd. 10/22 (N22-140)</b> |
| 354            | Knights Island<br>Rock                   | NE. de l'île Knights.<br>49 25 20<br>054 54 58.6 | Fl W 4s | 13.4  | 5     | Tour à claire-voie carrée,<br>marque de jour<br>rectangulaire rouge et<br>blanche.<br><br>4.3 | Saisonnier.<br><br><b>Carte:4863</b>  |
| 354.5          | Gleed Island, feu                        | 49 27 22.5<br>054 53 04.1                        | Fl W 6s | ..... | 4     | Tour à claire-voie carré,<br>marque de jour rouge et<br>blanc.                                | Lum. 1 s; obs. 5 s.<br>En opération 24 h.<br>Saisonnier.<br><br><b>Carte:4863</b><br><b>Éd. 10/22 (N22-141)</b> |
| 354.95         | Summerford –<br>Bouée lumineuse<br>DU2   | 49 29 13.4<br>054 47 51                          | Fl R 4s | ..... | ..... | Espar rouge, marquée<br>"DU2".  | Saisonnier.<br><br><b>Carte:4863</b>  |
| 355<br>H0651.6 | Summerford, feu<br>du quai               | 49 29 21.3<br>054 47 48.5                        | Fl G 5s | 3.6   | 2     | Mât.<br><br>2.4   | Lum. 1 s; obs. 4 s.<br>Saisonnier.<br><br><b>Carte:4863</b><br><b>Éd. 09/22 (N22-166)</b>                       |
| 355.071        | Dildo Run – Bouée<br>lumineuse DY2       | 49 32 03.3<br>054 40 31.1                        | Fl R 4s | ..... | ..... | Espar rouge, marquée<br>"DY2".  | Saisonnier.<br><br><b>Carte:4863</b>  |
| 355.072        | Dildo Run – Bouée<br>lumineuse DY3       | 49 31 54.4<br>054 41 04.4                        | Fl G 4s | ..... | ..... | Espar verte, marquée<br>"DY3".  | Saisonnier.<br><br><b>Carte:4863</b><br><b>Éd. 10/23 (N23-165)</b>  |
| 355.073        | Dildo Run – Bouée<br>lumineuse DY4       | 49 31 42.4<br>054 41 22.9                        | Fl R 4s | ..... | ..... | Espar rouge, marquée<br>"DY4".  | Saisonnier.<br><br><b>Carte:4863</b><br><b>Éd. 10/23 (N23-166)</b>  |
| 355.074        | Dildo Run – Bouée<br>lumineuse DY5       | 49 31 33.7<br>054 41 28.3                        | Fl G 4s | ..... | ..... | Espar verte, marquée<br>"DY5".  | Saisonnier.<br><br><b>Carte:4863</b>  |
| 355.075        | Dildo Run – Bouée<br>lumineuse DY6       | 49 31 35.5<br>054 41 36                          | Fl R 4s | ..... | ..... | Espar rouge, marquée<br>"DY6".  | Saisonnier.<br><br><b>Carte:4863</b><br><b>Éd. 03/15 (N15-003)</b>  |
| 355.076        | Dildo Run – Bouée<br>lumineuse DY7       | 49 31 05.7<br>054 42 07.2                        | Fl G 4s | ..... | ..... | Espar verte, marquée<br>"DY7".  | Saisonnier.<br><br><b>Carte:4863</b><br><b>Éd. 10/23 (N23-167)</b>  |
| 355.077        | Sloping Rock –<br>Bouée lumineuse<br>DY8 | Dildo Run.<br>49 30 54.4<br>054 42 17.0          | Fl R 4s | ..... | ..... | Espar rouge, marquée<br>"DY8".  | Saisonnier.<br><br><b>Carte:4863</b><br><b>Éd. 10/23 (N23-162)</b>  |
| 355.078        | Dildo Run – Bouée<br>lumineuse DY9       | 49 30 29.2<br>054 42 42.9                        | Fl G 4s | ..... | ..... | Espar verte, marquée<br>"DY9".  | Saisonnier.<br><br><b>Carte:4863</b><br><b>Éd. 10/23 (N23-168)</b>  |



CÔTE DE TERRE-NEUVE-ET-LABRADOR - Livre des feux, des bouées et des signaux de brume

| No.                   | Nom   | Position<br>-----<br>Latitude N.<br>Longitude W. | Caractéristiques<br>du feu | Hauteur<br>focale<br>en m.<br>au-<br>dessus<br>de l'eau |       | Portée<br>Nomi-<br>nale      | Description<br>-----<br>Hauteur en mètres<br>au-dessus<br>du sol | Remarques<br>-----<br>Signaux de brume                   |
|-----------------------|---|--|----------------------------|---|-------|------------------------------|--|--|
| <b>NOTRE DAME BAY</b> |   |  |                            |   |       |                              |  |  |
| 355.079               | Dildo Run – Bouée lumineuse DY10                  | 49 30 29.5<br>054 42 46.9                        | Fl R 4s                    | .....   | ..... | Espar rouge, marquée "DY10". | Saisonnier.  | Carte:4863   |
| 355.08                | Dildo Run – Bouée lumineuse DY12                  | 49 30 10.4<br>054 42 59.2                        | Fl R 4s                    | .....   | ..... | Espar rouge, marquée "DY12". | Saisonnier.  | Carte:4863<br>Éd. 10/23 (N23-155)                        |
| 355.081               | Jermey Rock – Bouée lumineuse DY13                | Dildo Run.<br>49 30 08.2<br>054 42 57.0          | Fl G 4s                    | .....   | ..... | Espar verte, marquée "DY13". | Saisonnier.  | Carte:4863<br>Éd. 10/23 (N23-157)                        |
| 355.082<br>H0651.5    | Hare Island, feu                                  | Dildo Run.<br>49 29 55.1<br>054 43 05.1          | Fl R 5s                    | 4.4   | 2     | Mât.<br>2.6                  | Lum. 1 s; obs. 4 s.<br>Saisonnier.                               | Carte:4863<br>Éd. 09/23 (N23-101)<br>Éd. 10/23 (N23-173) |
| 355.083               | Tanners Rock – Bouée lumineuse DY15               | Dildo Run.<br>49 29 38.3<br>054 43 17.8          | Fl G 4s                    | .....   | ..... | Espar verte, marquée "DY15". | Saisonnier.  | Carte:4863<br>Éd. 10/23 (N23-170)                        |
| 355.084               | Dildo Run – Bouée lumineuse DY17                  | 49 29 27.5<br>054 43 24.8                        | Fl G 4s                    | .....   | ..... | Espar verte, marquée "DY17". | Saisonnier.  | Carte:4863<br>Éd. 10/23 (N23-161)                        |
| 355.085<br>H0651.55   | Tea Kettle Island, feu                            | Dildo Run.<br>49 29 01.6<br>054 43 49.7          | Fl R 5s                    | 4.2   | 2     | Mât.<br>2.6                  | Lum. 1 s; obs. 4 s.<br>Saisonnier.                               | Carte:4863<br>Éd. 09/23 (N23-100)<br>Éd. 10/23 (N23-175) |
| 355.086               | Curtis Causeway – Bouée lumineuse extérieure DY19 | Dildo Run.<br>49 28 58.1<br>054 43 48.1          | Fl G 4s                    | .....   | ..... | Espar verte, marquée "DY19". | Saisonnier.  | Carte:4863<br>Éd. 10/23 (N23-159)                        |
| 355.087               | Curtis Causeway – Bouée lumineuse extérieure DY21 | Dildo Run.<br>49 28 35.9<br>054 44 20.0          | Fl G 4s                    | .....   | ..... | Espar verte, marquée "DY21". | Saisonnier.  | Carte:4863<br>Éd. 10/23 (N23-163)                        |
| 355.088               | Curtis Causeway – Bouée lumineuse intérieure DY23 | Dildo Run.<br>49 27 59.7<br>054 45 27.4          | Fl G 4s                    | .....   | ..... | Espar verte, marquée "DY23". | Saisonnier.  | Carte:4863<br>Éd. 10/23 (N23-164)                        |
| 355.089               | South Downkist – Bouée lumineuse DY24             | Dildo Run.<br>49 27 51.0<br>054 45 54.3          | Fl R 4s                    | .....   | ..... | Espar rouge, marquée "DY24". | Saisonnier.  | Carte:4863<br>Éd. 10/23 (N23-158)                        |
| 355.09                | Curtis Causeway – Bouée lumineuse intérieure DY25 | Dildo Run.<br>49 27 33.9<br>054 46 21.3          | Fl G 4s                    | .....   | ..... | Espar verte, marquée "DY25". | Saisonnier.  | Carte:4863<br>Éd. 10/23 (N23-160)                        |
| 355.091               | Dildo Channel – Bouée lumineuse DY27              | Dildo Run.<br>49 27 24.2<br>054 46 53.8          | Fl G 4s                    | .....   | ..... | Espar verte, marquée "DY27". | Saisonnier.  | Carte:4863<br>Éd. 10/23 (N23-174)                        |

CÔTE DE TERRE-NEUVE-ET-LABRADOR - Livre des feux, des bouées et des signaux de brume

| No.                   | Nom   | Position<br>-----<br>Latitude N.<br>Longitude W.         | Caractéristiques<br>du feu | Hauteur<br>focale<br>en m.<br>au-<br>dessus<br>de l'eau |       | Portée<br>Nomi-<br>nale   | Description<br>-----<br>Hauteur en mètres<br>au-dessus<br>du sol | Remarques<br>-----<br>Signaux de brume                   |
|-----------------------|---|--|----------------------------|---|-------|---|--|--|
| <b>NOTRE DAME BAY</b> |   |  |                            |   |       |   |  |  |
| 355.092               | Dildo Run – Bouée lumineuse DY28            | 49 27 21.5<br>054 47 09.4                                | Fl R 4s                    | .....   | ..... | Espar rouge, marquée "DY28".  | Saisonnier.  | Carte:4863<br>Éd. 10/23 (N23-171)                        |
| 355.093               | Butterfly Rock – Bouée lumineuse DY29       | Dildo Run.<br>49 27 17.9<br>054 47 12.8                  | Fl G 4s                    | .....   | ..... | Espar verte, marquée "DY29".  | Saisonnier.  | Carte:4863<br>Éd. 10/23 (N23-169)                        |
| 355.094<br>H0651.7    | Butterfly Island, feu                       | Dildo Run.<br>49 27 21.3<br>054 47 29.5                  | Fl R 5s                    | 6.5   | 2     | Mât.<br><br>2.6   | Lum. 1 s; obs. 4 s.<br>Saisonnier.                               | Carte:4863<br>Éd. 09/23 (N23-099)<br>Éd. 10/23 (N23-172) |
| 355.095               | Solid Island – Bouée lumineuse DY30         | Dildo Run.<br>49 27 23.9<br>054 48 17.8                  | Fl R 4s                    | .....   | ..... | Espar rouge, marquée "DY30".  | Saisonnier.  | Carte:4863<br>Éd. 10/23 (N23-154)                        |
| 355.13                | Cottlesville Harbour – Bouée lumineuse DAA1 | 49 30 47.1<br>054 52 02.5                                | Fl G 4s                    | .....   | ..... | Espar verte, marquée "DAA1".  | Saisonnier.  | Carte:4863   |
| 355.131               | Cottlesville, feu du quai                   | 49 30 44.9<br>054 52 01.2                                | Fl R 5s                    | .....   | 2     | Tour tubulaire.   | Lum. 1 s; obs. 4 s.<br>En opération 24 h.<br>Saisonnier.         | Carte:4863<br>Éd. 10/22 (N22-139)                        |
| 355.2                 | Bridgeport Rock – Bouée lumineuse DBP2      | À l'Ouest de<br>Bridgeport.<br>49 32 15.9<br>054 53 49.6 | Fl R 4s                    | .....   | ..... | Rouge, marquée "DBP2".  | Saisonnier.  | Carte:4863<br>Éd. 07/10 (N10-016)                        |
| 355.3                 | Bridgeport Harbour, feu                     | 49 32 37.3<br>054 52 40.9                                | Fl R 4s                    | .....   | 2     | Mât.  | Lum. 1 s; obs. 3 s.<br>En opération 24 h.<br>Saisonnier.         | Carte:4863<br>Éd. 02/22 (N21-175)                        |
| 355.5                 | Pond Island Point                           | 49 33 55.3<br>054 54 02.5                                | Fl R 4s                    | .....   | 4     | Tour à claire-voie carrée,<br>marque de jour carrée<br>rouge et blanche.<br><br>4.3 | À longueur d'année.  | Carte:4863   |
| 355.6                 | Sheers Rock – Bouée lumineuse DVP3          | Ouest de Saltwater<br>Pond.<br>49 33 57.2<br>054 54 04.3 | Fl G 4s                    | .....   | ..... | Espar verte, marquée "DVP3".  | Saisonnier.  | Carte:4863<br>Éd. 12/16 (N16-052)                        |
| 355.7                 | Point of Lamb – Bouée lumineuse DVP4        | 49 33 59.6<br>054 53 56.9                                | Fl R 4s                    | .....   | ..... | Espar rouge, marquée "DVP4".  | Saisonnier.  | Carte:4863   |
| 355.8                 | Bilge Rock – Bouée lumineuse DVP5           | 49 34 00.2<br>054 53 57.1                                | Fl G 4s                    | .....   | ..... | Espar verte, marquée "DVP5".  | Saisonnier.  | Carte:4863   |

CÔTE DE TERRE-NEUVE-ET-LABRADOR - Livre des feux, des bouées et des signaux de brume

| No. | Nom | Position<br>-----<br>Latitude N.<br>Longitude W. | Caractéristiques<br>du feu | Hauteur<br>focale<br>en m.<br>au-<br>dessus<br>de l'eau |  | Portée<br>Nomi-<br>nale | Description<br>-----<br>Hauteur en mètres<br>au-dessus<br>du sol | Remarques<br>-----<br>Signaux de brume |
|-----|-----|--|----------------------------|---|--|-------------------------|--|--|
|-----|-----|--|----------------------------|---|--|-------------------------|--|--|

NOTRE DAME BAY

|              |   |                           |         |       |       |   |     |                                    |   |
|--------------|---|---------------------------|---------|-------|-------|---|-----|------------------------------------|---|
| 356<br>H0651 | Moreton's Harbour,<br>feu du quai                           | 49 34 39.4<br>054 52 17.4 | Fl R 4s | 4.0   | 2     | Mât.  | 2.4 | Lum. 1 s; obs. 3 s.<br>Saisonnier. | <b>Carte:4863</b><br><b>Éd. 09/22 (N22-165)</b>                               |
| 356.1        | Moreton's Harbour<br>– Bouée<br>lumineuse<br>extérieure DM3 | 49 34 22.6<br>054 51 48.2 | Fl G 4s | ..... | ..... | Espar verte, marquée<br>"DM3".  |     | Saisonnier.                        | <b>Carte:4863</b>   |
| 356.2        | Moreton's Harbour<br>– Bouée<br>lumineuse<br>intérieure DM5 | 49 34 19.3<br>054 51 47.8 | Fl G 4s | ..... | ..... | Espar verte, marquée<br>"DM5".  |     | Saisonnier.                        | <b>Carte:4863</b>   |
| 357<br>H0650 | Moreton's<br>Harbour, feu                                   | 49 34 51.7<br>054 51 35.8 | Fl W 4s | 18.0  | 5     | Tour à claire-voie carrée,<br>marque de jour<br>rectangulaire rouge avec<br>bande horizontale blanche.<br>4.6 |     | Lum. 1 s; obs. 3 s.<br>Saisonnier. | <b>Carte:4863</b><br><b>Éd. 01/17 (N16-091)</b><br><b>Éd. 10/22 (N22-171)</b> |

Twillingate

|             |   |   |         |       |       |   |  |  |   |
|-------------|---|---|---------|-------|-------|---|--|--|---|
| 358<br>H640 | <b>Long Point<br/>(Twillingate)</b>             | Sur le promontoire<br>Devils Cove.<br>49 41 16<br>054 48 00 | Fl W 5s | 100.9 | 16    | Tour rectangulaire rouge et<br>blanche.<br>14.3 |  | Lum.pér. 5 s.<br>À longueur d'année.<br><b>Cornet</b> - Son 4 s; sil. 56 s.<br>Le cornet est orienté à 356°. | <b>Carte:4886</b>                               |
| 358.1       | Twillingate<br>Harbour – Bouée<br>lumineuse DT2 | 49 39 17.4<br>054 46 07.8                                   | Fl R 4s | ..... | ..... | Espar rouge, marquée<br>"DT2".                  |  | Saisonnier.  | <b>Carte:4886</b><br><b>Éd. 11/15 (N15-060)</b> |
| 358.11      | White Ground –<br>Bouée lumineuse<br>D9         | 49 40 27.5<br>054 45 59.5                                   | Fl G 4s | ..... | ..... | Espar verte, marquée "D9".                      |  | Saisonnier.  | <b>Carte:4886</b>                               |
| 358.12      | Burnt Island<br>Channel – Bouée<br>lumineuse D7 | 49 40 40.5<br>054 45 36                                     | Fl G 4s | ..... | ..... | Espar verte, marquée "D7".                      |  | Saisonnier.  | <b>Carte:4886</b>                               |
| 358.13      | Hackett Cove Head<br>– Bouée<br>lumineuse D8    | 49 40 45<br>054 45 43.2                                     | Fl R 4s | ..... | ..... | Espar rouge, marquée<br>"D8".                   |  | Saisonnier.  | <b>Carte:4886</b>                               |
| 358.132     | Upper Jenkins<br>Cove, quai                     | 49 40 03.7<br>054 45 22.6                                   | Fl G 4s | 4.0   | ..... | Mât cylindrique.<br>2.1                         |  | Saisonnier.  | <b>Carte:4886</b>                               |
| 358.14      | Little Red Rock –<br>Bouée lumineuse<br>D6      | 49 40 47<br>054 45 15                                       | Fl R 4s | ..... | ..... | Espar rouge, marquée<br>"D6".                   |  | Saisonnier.  | <b>Carte:4886</b>                               |
| 358.15      | Roses Head –<br>Bouée lumineuse<br>D4           | 49 40 52<br>054 44 54                                       | Fl R 4s | ..... | ..... | Espar rouge, marquée<br>"D4".                   |  | Saisonnier.  | <b>Carte:4886</b>                               |

CÔTE DE TERRE-NEUVE-ET-LABRADOR - Livre des feux, des bouées et des signaux de brume

| No.                   | Nom   | Position<br>-----<br>Latitude N.<br>Longitude W.     | Caractéristiques<br>du feu | Hauteur<br>focale<br>en m.<br>au-<br>dessus<br>de l'eau | Portée<br>Nomi-<br>nale | Description<br>-----<br>Hauteur en mètres<br>au-dessus du sol | Remarques<br>-----<br>Signaux de brume  |
|-----------------------|---|--|----------------------------|---|-------------------------|---|---|
| <b>NOTRE DAME BAY</b> |   |  |                            |   |                         |   |   |
| 358.159               | Burnt Island Channel – Bouée lumineuse D5             | 49 40 45.8<br>054 45 04.4                            | Fl G 4s                    | .....   | .....                   | Espar verte, marquée "D5".                                    | Saisonnier.<br><br>Carte:4886   |
| 358.16                | 9 Feet Rock – Bouée lumineuse D2                      | 49 41 01.5<br>054 44 08                              | Fl R 4s                    | .....   | .....                   | Espar rouge, marquée "D2".                                    | Saisonnier.<br><br>Carte:4886   |
| 358.161               | Rodger – Bouée lumineuse D3                           | 49 40 49.2<br>054 44 40.2                            | Fl G 4s                    | .....   | .....                   | Espar verte, marquée "D3".                                    | Saisonnier.<br><br>Carte:4886   |
| 358.17                | Pauls Cap – Bouée lumineuse D1                        | 49 40 54<br>054 44 06                                | Fl G 4s                    | .....   | .....                   | Espar verte, marquée "D1".                                    | Saisonnier.<br><br>Carte:4886   |
| 358.191               | Twillingate – Bouée lumineuse DT3                     | 49 39 16.8<br>054 46 04.2                            | Fl G 4s                    | .....   | .....                   | Espar verte, marquée "DT3".                                   | Saisonnier.<br><br>Carte:4886<br>Éd. 11/15 (N15-059)  |
| 358.192               | Twillingate (Young Point, Nord) – Bouée lumineuse DT4 | Twillingate Harbour.<br>49 39 13.6<br>054 46 06.8    | Fl R 4s                    | .....   | .....                   | Espar rouge, marquée "DT4".                                   | Saisonnier (en place à longueur d'année).<br><br>Carte:4886<br>Éd. 01/10<br>Éd. 07/11 (N11-039)<br>Éd. 12/13 (N13-017)<br>Éd. 01/22 (N21-252) |
| 358.193               | Twillingate (Young Point) – Bouée lumineuse DT5       | 49 39 12<br>054 46 5.4                               | Fl G 4s                    | .....   | .....                   | Espar verte, marquée "DT5".                                   | Saisonnier.<br><br>Carte:4886<br>Éd. 11/15 (N15-058)<br>Éd. 12/15 (N15-083)   |
| 358.2                 | Twillingate (Young Point) – Bouée lumineuse DT6       | 49 39 10.2<br>054 46 07.2                            | Fl R 4s                    | .....   | .....                   | Espar rouge, marquée "DT6".                                   | Saisonnier.<br><br>Carte:4886<br>Éd. 11/15 (N15-057)  |
| 358.3                 | Twillingate – Bouée lumineuse DT8                     | 49 39 05.4<br>054 46 06.6                            | Fl R 4s                    | .....   | .....                   | Espar rouge, marquée "DT8".                                   | Saisonnier.<br><br>Carte:4886<br>Éd. 11/15 (N15-056)  |
| 358.39                | Twillingate – Bouée lumineuse DT9                     | Twillingate Harbour.<br>49 39 06.0<br>054 46 06.0    | Fl G 4s                    | .....   | .....                   | Espar verte, marquée "DT9".                                   | Saisonnier.<br><br>Carte:4886<br>Éd. 04/23 (N23-001)  |
| 358.4                 | Twillingate – Bouée lumineuse DT10                    | 49 39 00<br>054 46 01.3                              | Fl R 4s                    | .....   | .....                   | Espar rouge, marquée "DT10".                                  | Saisonnier.<br><br>Carte:4886<br>Éd. 11/15 (N15-054)  |
| 358.55                | Twillingate – Bouée lumineuse DT13                    | Près de la base<br>GCC.<br>49 38 57.0<br>054 46 03.6 | Fl G 4s                    | .....   | .....                   | Espar verte, marquée "DT13".                                  | En opération 24 h.<br>Saisonnier (en place à longueur d'année).<br><br>Carte:4886<br>Éd. 08/21 (N21-052)<br>Éd. 01/22 (N21-253)               |

CÔTE DE TERRE-NEUVE-ET-LABRADOR - Livre des feux, des bouées et des signaux de brume

| No. | Nom | Position<br>-----<br>Latitude N.<br>Longitude W. | Caractéristiques<br>du feu |  |  | Hauteur<br>focale<br>en m.<br>au-<br>dessus<br>de l'eau | Portée<br>Nomi-<br>nale | Description<br>-----<br>Hauteur en mètres<br>au-dessus du sol | Remarques<br>-----<br>Signaux de brume |
|-----|-----|--|----------------------------|--|--|---|-------------------------|---|--|
|-----|-----|--|----------------------------|--|--|---|-------------------------|---|--|

NOTRE DAME BAY

|                |   |   |    |   |    |       |       |   |   |
|----------------|---|---|----|---|----|-------|-------|---|---|
| 358.6          | Twillingate –<br>Bouée<br>d'avertissement<br>lumineuse DT | Twillingate Harbour.<br>49 38 58.8<br>054 45 58.8 | FI | Y | 4s | ..... | ..... | Espar jaune, marquée<br>"DT".   | Saisonnier.<br><br>Carte:4886<br>Éd. 11/15 (N15-053)<br>Éd. 09/22 (N22-142) |
| 359            | Twillingate, quai   | Extrémité du quai.<br>49 39 32<br>054 46 18.7     | F  | R | 4s | 4.6   | 4     | Mât cylindrique.<br>2.4   | Saisonnier.<br><br>Carte:4886   |
| 359.2<br>H0642 | Twillingate<br>Harbour, feu                               | 49 39 15.3<br>054 46 01.5                         | FI | G | 4s | 6.2   | ..... | Tour à claire-voie carrée,<br>marque de jour vert et<br>blanc.<br>4.3 | Saisonnier.<br><br>Carte:4886<br>Éd. 02/22                                  |
| 359.5          | Twillingate, brise-<br>lames                              | Extrémité du quai.<br>49 39 05.8<br>054 46 04.6   | FI | G | 4s | 3.7   | 4     | Mât cylindrique.<br>2.4   | Saisonnier.<br><br>Carte:4886   |

Bay of Exploits

|       |  |                           |       |   |     |       |       |  |  |
|-------|--|---------------------------|-------|---|-----|-------|-------|--|--|
| 359.9 | Sunker Rock –<br>Bouée lumineuse<br>cardinale Ouest<br>DSR | 49 32 32.4<br>054 57 19.2 | VQ(9) | W | 10s | ..... | ..... | Espar jaune, noir et jaune<br>marquée "DSR". | Saisonnier.<br><br>Carte:4863<br>Éd. 12/10 (N10-056) |
|-------|--|---------------------------|-------|---|-----|-------|-------|--|--|

Twillingate

|              |  |   |    |   |    |       |       |   |   |
|--------------|--|---|----|---|----|-------|-------|---|---|
| 360<br>H0648 | Duck Island, feu   | SW. de Main Tickle,<br>Friday Bay.<br>49 35 33.0<br>054 43 32.7 | FI | W | 4s | 17.4  | 6     | Tour à claire-voie carrée,<br>marque de jour rectangulaire<br>blanche avec bande rouge à<br>la partie supérieure et<br>inférieure.<br>4.3 | Lum. 1 s; obs. 3 s.<br>Saisonnier.<br><br>Carte:4863<br>Éd. 03/19 (N18-096, N19-007)<br>Éd. 09/20 (N20-070) |
| 360.1        | Harbour Rock –<br>Bouée lumineuse<br>DPU1                        | Purcell's Harbour.<br>49 36 48.5<br>054 42 03.0                 | FI | G | 4s | ..... | ..... | Espar verte, marquée<br>"DPU1".   | Saisonnier.<br><br>Carte:4863<br>Éd. 09/16 (N16-041)<br>Éd. 11/22 (N22-199)                                 |
| 360.2        | Shiphouse Rock –<br>Bouée lumineuse<br>DPU2                      | Purcell's Harbour.<br>49 36 47.2<br>054 42 06.8                 | FI | R | 4s | ..... | ..... | Espar rouge, marquée<br>"DPU2".   | Saisonnier.<br><br>Carte:4863<br>Éd. 09/16 (N16-042)<br>Éd. 11/22 (N22-201)                                 |
| 360.47       | Virgin Arm, haut-<br>fond intérieur –<br>Bouée lumineuse<br>DVA5 | 49 31 56.6<br>054 45 58.6                                       | FI | G | 4s | ..... | ..... | Espar verte, marquée<br>"DVA5".   | Saisonnier.<br><br>Carte:4863<br>Éd. 09/20 (N20-051)<br>Éd. 08/21 (N21-071)                                 |
| 360.48       | Virgin Arm –<br>Bouée lumineuse<br>DVA3                          | 49 32 10.8<br>054 45 47.3                                       | FI | G | 4s | ..... | ..... | Espar verte, marquée<br>"DVA3".   | Saisonnier.<br><br>Carte:4863<br>Éd. 10/23 (N23-176)  |

CÔTE DE TERRE-NEUVE-ET-LABRADOR - Livre des feux, des bouées et des signaux de brume

| No. | Nom | Position<br>-----<br>Latitude N.<br>Longitude W. | Caractéristiques<br>du feu | Hauteur<br>focale<br>en m.<br>au-<br>dessus<br>de l'eau | Portée<br>Nomi-<br>nale | Description<br>-----<br>Hauteur en mètres<br>au-dessus<br>du sol | Remarques<br>-----<br>Signaux de brume |
|-----|-----|--|----------------------------|---|-------------------------|--|--|
|-----|-----|--|----------------------------|---|-------------------------|--|--|

**NOTRE DAME BAY**

|                    |   |                           |            |       |       |                                      |   |
|--------------------|---|---------------------------|------------|-------|-------|--------------------------------------|---|
| 360.49             | Virgin Arm, haut-fond – Bouée lumineuse DVA2            | 49 32 43.0<br>054 45 35.0 | Fl R 4s    | ..... | ..... | Espar rouge, marquée "DVA2".         | Saisonnier.<br><br>Carte:4863<br>Éd. 03/22 (N22-016)                        |
| 360.5<br>H0649     | Hillgrade, feu du quai                                  | 49 34 24.4<br>054 42 15.3 | Fl Y 4s    | ..... | 2     | Mât.<br><br>2.6                      | Lum. 1 s; obs. 3 s.<br>Saisonnier.<br><br>Carte:4863<br>Éd. 10/20 (N20-074) |
| 360.51<br>H0651.45 | Virgin Arm, feu du quai                                 | 49 31 38.2<br>054 46 18.0 | Fl R 4s    | ..... | 2     | Mât.<br><br>2.6                      | Lum. 1 s; obs. 3 s.<br>Saisonnier.<br><br>Carte:4863<br>Éd. 10/20 (N20-076) |
| 360.52             | Carter's Cove, rocher – Bouée lumineuse DCC2            | 49 32 19.9<br>054 47 25.2 | Fl R 4s    | ..... | ..... | Espar rouge, marquée "DCC2".         | Saisonnier.<br><br>Carte:4863<br>Éd. 06/10 (N10-020)<br>Éd. 03/22 (N22-015) |
| 360.53             | Roche Capitaine Pierce, haut-fond – Bouée lumineuse DCC | 49 34 19.4<br>054 47 38.9 | Q(9) W 15s | ..... | ..... | Jaune, noir et jaune, marquée "DCC". | En opération 24 h.<br>Saisonnier.<br><br>Carte:4863<br>Éd. 01/24 (N24-001)  |
| 360.54             | Black Island, haut-fond – Bouée lumineuse DHL2          | 49 34 29.1<br>054 43 10.4 | Fl R 4s    | ..... | ..... | Espar rouge, marquée "DHL2".         | Saisonnier.<br><br>Carte:4863<br>Éd. 11/20 (N20-054)                        |

**Twillingate**

|              |                   |                           |         |      |   |   |   |
|--------------|-------------------|---------------------------|---------|------|---|---|---|
| 361<br>H0645 | Shoal Tickle, feu | 49 38 40.0<br>054 46 18.1 | Fl G 4s | 14.6 | 4 | Tour à claire-voie carrée, marque de jour rectangulaire vert et blanc.<br><br>5.4 | Lum. 1 s; obs. 3 s.<br>Saisonnier.<br><br>Carte:4886<br>Éd. 08/20 (N20-044) |
|--------------|-------------------|---------------------------|---------|------|---|---|---|

**Bay of Exploits**

|        |   |                           |         |       |       |                              |  |
|--------|---|---------------------------|---------|-------|-------|------------------------------|--|
| 361.01 | Exploits – Bouée lumineuse extérieure DE4 | 49 30 58.2<br>055 04 04.8 | Fl R 4s | ..... | ..... | Espar rouge, marquée "DE4".  | Saisonnier.<br><br>Carte:4864<br>Éd. 05/11 (N11-020)                       |
| 361.02 | Exploits – Bouée lumineuse extérieure DE5 | 49 30 55.2<br>055 04 03   | Fl G 4s | ..... | ..... | Espar verte, marquée "DE5".  | Saisonnier.<br><br>Carte:4864<br>Éd. 05/11 (N11-020)                       |
| 361.03 | Exploits – Bouée lumineuse intérieure DE6 | 49 31 14.3<br>055 04 03.4 | Fl R 4s | ..... | ..... | Espar rouge, marquée "DE6".  | Saisonnier.<br><br>Carte:N/A<br>Éd. 05/11 (N11-020)<br>Éd. 11/19 (N19-082) |
| 361.04 | Exploits – Bouée lumineuse intérieure DE7 | 49 31 04.8<br>055 04 06   | Fl G 4s | ..... | ..... | Espar verte, marquée "DE7".  | Saisonnier.<br><br>Carte:4864<br>Éd. 05/11 (N11-020)                       |
| 361.06 | Seal Rock – Bouée lumineuse DBT2          | 49 32 16.9<br>054 58 08.4 | Q R 1s  | ..... | ..... | Espar rouge, marquée "DBT2". | Saisonnier.<br><br>Carte:4864<br>Éd. 10/09 (N09-029)                       |

CÔTE DE TERRE-NEUVE-ET-LABRADOR - Livre des feux, des bouées et des signaux de brume

| No. | Nom | Position<br>-----<br>Latitude N.<br>Longitude W. | Caractéristiques<br>du feu | Hauteur<br>focale<br>en m.<br>au-<br>dessus<br>de l'eau | Portée<br>Nomi-<br>nale | Description<br>-----<br>Hauteur en mètres<br>au-dessus du sol | Remarques<br>-----<br>Signaux de brume |
|-----|-----|--|----------------------------|---|-------------------------|---|--|
|-----|-----|--|----------------------------|---|-------------------------|---|--|

**NOTRE DAME BAY**

|                    |  |   |         |       |       |  |  |
|--------------------|--|---|---------|-------|-------|--|--|
| 361.08             | Western Rock # 1<br>– Bouée lumineuse<br>DBT7          | 49 31 55.3<br>054 58 36.5                 | Fl G 4s | ..... | ..... | Espar verte, marquée<br>"DBT7".        | Saisonnier.<br><br>Carte:4864<br>Éd. 12/13 (N13-022)<br>Éd. 01/23 (N22-302)                        |
| 361.09             | Western Rock # 2<br>– Bouée lumineuse<br>DBT6          | 49 31 55.8<br>054 58 37.1                 | Fl R 4s | ..... | ..... | Espar rouge, marquée<br>"DBT6".        | Saisonnier.<br><br>Carte:4864<br>Éd. 10/09 (N09-027)<br>Éd. 12/13 (N13-021)<br>Éd. 01/23 (N22-303) |
| 361.095            | Whale Back Rock<br>– Bouée lumineuse<br>DDN            | 49 31 10.3<br>054 58 24.1                 | Q W 1s  | ..... | ..... | Espar noir et jaune,<br>marquée "DDN". | En opération 24 h.<br>Saisonnier.<br><br>Carte:4864<br>Éd. 08/22 (N22-081)                         |
| <b>Twillingate</b> |  |   |         |       |       |  |  |
| 361.1              | Primer, rocher –<br>Bouée lumineuse<br>DUR1            | Farmers Arm.<br>49 40 08.0<br>054 44 21.3 | Fl G 4s | ..... | ..... | Espar verte, marquée<br>"DUR1".        | En opération 24 h.<br>Saisonnier.<br><br>Carte:4886<br>Éd. 12/22 (N22-274)                         |
| 361.2              | Durrell, havre<br>extérieur – Bouée<br>lumineuse DUR3  | Farmers Arm.<br>49 40 03.1<br>054 44 32.0 | Fl G 4s | ..... | ..... | Espar verte, marquée<br>"DUR3".        | En opération 24 h.<br>Saisonnier.<br><br>Carte:4886<br>Éd. 12/22 (N22-276)                         |
| 361.3              | Durrell Inner<br>Harbour – Bouée<br>lumineuse DUR4     | 49 40 03.8<br>054 44 33                   | Fl R 4s | ..... | ..... | Espar rouge, marquée<br>"DUR4".        | Saisonnier.<br><br>Carte:4886  |
| 361.32             | Durrell Inner<br>Harbour – Bouée<br>lumineuse DUR5     | 49 39 59.7<br>054 44 38.5                 | Fl G 4s | ..... | ..... | Espar verte, marquée<br>"DUR5".        | Saisonnier.<br><br>Carte:4886  |
| 361.33             | Durrell, havre<br>intérieure – Bouée<br>lumineuse DUR6 | Farmers Arm.<br>49 40 00.1<br>054 44 39.1 | Fl R 4s | ..... | ..... | Espar rouge, marquée<br>"DUR6".        | En opération 24 h.<br>Saisonnier.<br><br>Carte:4886<br>Éd. 12/22 (N22-272)                         |
| 361.4              | Parky Rock –<br>Bouée lumineuse<br>DUL2                | 49 40 31.9<br>054 44 05.8                 | Fl R 4s | ..... | ..... | Espar rouge, marquée<br>"DUL2".        | En opération 24 h.<br>Saisonnier.<br><br>Carte:4886<br>Éd. 09/22 (N22-159)                         |
| 361.5              | Mad Rocks –<br>Bouée lumineuse<br>DUR2                 | 49 40 12.2<br>054 44 14.3                 | Fl R 4s | ..... | ..... | Espar rouge, marquée<br>"DUR2".        | En opération 24 h.<br>Saisonnier.<br><br>Carte:4886<br>Éd. 09/22 (N22-158)                         |
| 361.52             | Farmers Arm –<br>Bouée lumineuse<br>DUR1/3             | 49 40 05.2<br>054 44 24.9                 | Fl G 4s | ..... | ..... | Espar verte, marquée<br>"DUR1/3".      | En opération 24 h.<br>Saisonnier.<br><br>Carte:4886<br>Éd. 09/22 (N22-157)                         |

CÔTE DE TERRE-NEUVE-ET-LABRADOR - Livre des feux, des bouées et des signaux de brume

| No. | Nom | Position<br>-----<br>Latitude N.<br>Longitude W. | Caractéristiques<br>du feu | Hauteur focale<br>en m.<br>au-<br>dessus<br>de l'eau |  | Portée<br>Nomi-<br>nale | Description<br>-----<br>Hauteur en mètres<br>au-dessus du sol | Remarques<br>-----<br>Signaux de brume |
|-----|-----|--|----------------------------|--|--|-------------------------|---|--|
|-----|-----|--|----------------------------|--|--|-------------------------|---|--|

**NOTRE DAME BAY**

|             |  |   |                  |       |       |       |   |  |
|-------------|--|---|------------------|-------|-------|-------|---|--|
| 361.6       | Primer Rock –<br>Bouée lumineuse<br>DUL3       | 49 40 10.4<br>054 43 59.7                               | Fl G             | 4s    | ..... | ..... | Espar verte, marquée<br>"DUL3".   | En opération 24 h.<br>Saisonnier.<br><br><b>Carte:4886</b><br><b>Éd. 09/22 (N22-200)</b>   |
| 361.61      | Durrell Arm –<br>Bouée lumineuse<br>DUL4       | 49 40 01.9<br>054 44 09.2                               | Fl R             | 4s    | ..... | ..... | Espar rouge, marquée<br>"DUL4".   | En opération 24 h.<br>Saisonnier.<br><br><b>Carte:4886</b><br><b>Éd. 09/22 (N22-155)</b>   |
| 361.62      | Durrell Arm –<br>Bouée lumineuse<br>DUL5       | 49 39 54.1<br>054 44 12.5                               | Fl G             | 4s    | ..... | ..... | Espar verte, marquée<br>"DUL5".   | En opération 24 h.<br>Saisonnier.<br><br><b>Carte:4886</b><br><b>Éd. 11/22 (N22-154, 281)</b>  |
| 361.63      | Durrell Arm, quai –<br>Bouée lumineuse<br>DUL7 | 49 39 47.2<br>054 44 13.5                               | Fl G             | 4s    | ..... | ..... | Espar verte, marquée<br>"DUL7".   | En opération 24 h.<br>Saisonnier.<br><br><b>Carte:4886</b><br><b>Éd. 11/22 (N22-153, 282)</b>  |
| 362         | Ship Island                                    | Extrémité Est de<br>l'île.<br>49 39 07.3<br>054 35 52.9 | Fl W             | 3s    | 28.7  | 5     | Tour à claire-voie, marque<br>de jour lattée blanche.<br>4.3  | Lum. pér. 3 s.<br>Saisonnier.<br><br><b>Carte:4863</b>   |
| 362.5       | <b>Bacalhao Island -<br/>Feu à secteurs</b>    | 49 41 14.5<br>054 33 17.1                               | F<br>R<br>W<br>G | ..... | 71.0  | 23    | Tour à claire-voie carrée,<br>marque de jour<br>rectangulaire rouge, bande<br>verticale blanche.<br>3.6 | Le feu est visible sur un arc de 5°,<br>rouge de 301° à 300½°, oscillation<br>rouge et blanc de 300½° à 299½°,<br>blanc de 299½° à 297°, oscillation<br>vert et blanc de 297½° à 296½° et<br>vert de 296½° à 296°. Les<br>secteurs cartographiés sont<br>prolongés jusqu'à 3.3 NM du feu.<br>La mise en service du feu sera<br>faite à distance sur la voie 65A<br>(156.275 MHz). Les navigateurs<br>qui désirent que le feu soit mis en<br>opération peuvent l'activer en<br>appuyant trois (3) fois consécutifs<br>sur le déclic du microphone radio<br>dans une fenêtre de cinq (5)<br>secondes sur la voie 65A (156.275<br>MHz). Le feu est désactivé<br>automatiquement après 1 heure<br>ou peut être désactivé en<br>appuyant cinq (5) fois sur le déclic<br>du microphone radio dans une<br>fenêtre de cinq (5) secondes.<br>(Occas)<br>À longueur d'année.<br><br><b>Carte:4862</b><br><b>Éd. 02/11 (N10-066)</b><br><b>Éd 03/14</b> |
| 363<br>H636 | <b>Bacalhao Island</b>                         | Côté Sud de l'île.<br>49 41 12.8<br>054 33 24.6         | Fl W             | 10s   | 106.1 | 17    | Tour cylindrique, bandes<br>spirales rouges et<br>blanches.<br>10.7                                     | Lum. 0.2 s; obs. 9.8 s.<br>À longueur d'année.<br><br><b>Cornet - Son 3 s; sil. 27 s.</b><br>Le cornet est orienté à 331°48'.<br><br><b>Carte:4862</b>   |



**CÔTE DE TERRE-NEUVE-ET-LABRADOR - Livre des feux, des bouées et des signaux de brume**

| No. | Nom | Position<br>-----<br>Latitude N.<br>Longitude W. | Caractéristiques<br>du feu | Hauteur<br>focale<br>en m.<br>au-<br>dessus<br>de l'eau | Portée<br>Nomi-<br>nale | Description<br>-----<br>Hauteur en mètres<br>au-dessus du sol | Remarques<br>-----<br>Signaux de brume |
|-----|-----|--|----------------------------|---|-------------------------|---|--|
|-----|-----|--|----------------------------|---|-------------------------|---|--|

**NOTRE DAME BAY**

|                         |  |   |            |       |       |   |   |
|-------------------------|--|---|------------|-------|-------|---|---|
| 363.5<br><i>H0624.5</i> | Barrack's Island,<br>feu   | 49 47 52.0<br>054 00 04.7   | FI W 6s    | 10.0  | 5     | Tour à claire-voie carrée,<br>marque de jour<br>rectangulaire rouge et<br>blanc.<br><br>4.3   | Lum. 1 s; obs. 5 s.<br>Saisonnier.<br><br><b>Carte:4861</b><br><b>Éd. 10/22 (N22-167)</b>               |
| 364<br><i>H0622</i>     | Little Fogo Islands,<br>feu  | 49 49 12.2<br>054 05 37.1   | FI W 4s    | 48.2  | 7     | Tour à claire-voie carrée,<br>marque de jour<br>rectangulaire rouge et blanc.<br><br>4.3      | Lum. 1 s; obs. 3 s.<br>Saisonnier.<br><br><b>Carte:4861</b><br><b>Éd. 09/22 (N22-168)</b>               |
| 364.5                   | Storehouse Island  | 49 48 59.8<br>054 10 52.5   | FI W 6s    | 46.0  | 6     | Tour à claire-voie carrée,<br>marque de jour<br>rectangulaire rouge et<br>blanche.<br><br>4.3 | Lum. 1 s; obs. 5 s.<br>Saisonnier.<br><br><b>Carte:4820</b>   |
| 364.7                   | <i>Deans Rock –<br/>Bouée lumineuse<br/>cardinale Nord<br/>DJD</i> | 49 45 00<br>054 11 48   | Q W 1s     | ..... | ..... | <i>Noire et jaune, marquée<br/>"DJD".</i>   | <i>Saisonnier.</i><br><br><b>Carte:4820</b>   |
| 364.8<br><i>H0623.5</i> | Gappy Island, feu  | 49 46 31.5<br>054 16 43.8   | FI W 3s    | 24.2  | 5     | Tour à claire-voie carrée,<br>marque de jour<br>rectangulaire rouge et<br>blanc.<br><br>4.3   | Lum. 1 s; obs. 2 s.<br>Saisonnier.<br><br><b>Carte:4820</b><br><b>Éd. 06/22 (N22-061)</b>               |
| 365<br><i>H0618</i>     | Rags Island (Fogo<br>Island), feu                                  | 49 43 46.4<br>054 15 35.2   | FI W 4s    | 25.0  | 6     | Tour à claire-voie carrée,<br>marque de jour<br>rectangulaire rouge et<br>blanc.<br><br>4.3   | Lum. 1 s; obs. 3 s.<br>Saisonnier.<br><br><b>Carte:4529</b><br><b>Éd. 03/22 (N22-004)</b>               |
| 365.22                  | <i>Eastern Tickle –<br/>Bouée lumineuse<br/>cardinale Est DFE</i>  | <i>Entrée de Fogo<br/>Harbour.</i><br>49 43 43.8<br>054 15 42.6       | Q(3) W 10s | ..... | ..... | <i>Espar noire, jaune et noire,<br/>marquée "DFE".</i>  | <i>Saisonnier.</i><br><br><b>Carte:4529</b><br><b>Éd. 06/11 (N11-038)</b><br><b>Éd. 07/11 (N11-044)</b> |
| 365.26                  | <i>Simms Island –<br/>Bouée lumineuse<br/>DF2</i>                  | <i>Fogo.</i><br>49 43 40.6<br>054 16 02.4                             | FI R 4s    | ..... | ..... | <i>Espar rouge, marquée<br/>"DF2".</i>  | <i>Saisonnier.</i><br><br><b>Carte:4861</b><br><b>Éd. 01/22 (N21-172)</b>                               |
| 365.3                   | <i>Pilly Rock – Bouée<br/>lumineuse DF3</i>                        | <i>Fogo Harbour.</i><br>49 43 37.0<br>054 16 17.5                     | Q G 1s     | ..... | ..... | <i>Espar verte, marquée<br/>"DF3".</i>  | <i>Saisonnier.</i><br><br><b>Carte:4529</b><br><b>Éd. 09/22 (N22-150)</b>                               |
| 365.4                   | <i>Garrison Point –<br/>Bouée lumineuse<br/>cardinal Nord DFN</i>  | 49 43 34.7<br>054 16 39.6   | Q W 1s     | ..... | ..... | <i>Espar noir et jaune,<br/>marquée "DFN".</i>  | <i>En opération 24 h.</i><br><i>Saisonnier.</i><br><br><b>Carte:4861</b><br><b>Éd. 09/22 (N22-152)</b>  |
| 365.5                   | <i>Harbour Rock –<br/>Bouée lumineuse<br/>DF4</i>                  | <i>Abords du côté Est<br/>de la roche.</i><br>49 43 25<br>054 16 22.6 | FI R 4s    | ..... | ..... | <i>Espar rouge, marquée<br/>"DF4".</i>  | <i>Saisonnier.</i><br><br><b>Carte:4529</b>   |

CÔTE DE TERRE-NEUVE-ET-LABRADOR - Livre des feux, des bouées et des signaux de brume

| No.                   | Nom   | Position<br>-----<br>Latitude N.<br>Longitude W.         | Caractéristiques<br>du feu | Hauteur<br>focale<br>en m.<br>au-<br>dessus<br>de l'eau | Portée<br>Nomi-<br>nale | Description<br>-----<br>Hauteur en mètres<br>au-dessus<br>du sol                                       | Remarques<br>-----<br>Signaux de brume   |
|-----------------------|---|--|----------------------------|---|-------------------------|--|--|
| <b>NOTRE DAME BAY</b> |   |  |                            |   |                         |  |  |
| 365.508               | Fogo Harbour –<br>Bouée lumineuse<br>DF4/2  | 49 43 09.2<br>054 16 27.4                                | Fl R 4s                    | .....   | .....                   | Espar rouge, marquée<br>"DF4/2".   | Saisonnier.<br><br>Carte:4861<br>Éd. 11/22 (N22-262)   |
| 365.509               | Fogo Harbour –<br>Bouée lumineuse<br>DF5/1  | 49 43 09.4<br>054 16 24.8                                | Fl G 4s                    | .....   | .....                   | Espar verte, marquée<br>"DF5/1".   | Saisonnier.<br><br>Carte:4529  |
| 365.515               | Fogo Harbour –<br>Bouée lumineuse<br>DF6    | 49 43 05.5<br>054 16 23.9                                | Q R 1s                     | .....   | .....                   | Espar rouge, marquée<br>"DF6".   | En opération 24 h.<br>Saisonnier.<br><br>Carte:4861<br>Éd. 09/22 (N22-151)                                       |
| 365.52                | Fogo Harbour –<br>Bouée lumineuse<br>DF7    | 49 43 04.6<br>054 16 22.3                                | Fl G 4s                    | .....   | .....                   | Espar verte, marquée<br>"DF7".   | En opération 24 h.<br>Saisonnier.<br><br>Carte:4861<br>Éd. 12/22 (N22-290)                                       |
| 365.7<br>H0618.5      | Fogo Harbour, feu<br>du quai                | 49 43 03.3<br>054 16 24.6                                | Fl R 4s                    | 4.2   | 4                       | Mât.<br><br>2.4  | Lum. 1 s; obs. 3 s.<br>Saisonnier.<br><br>Carte:4861<br>Éd. 07/14 (N14-034)<br>Éd. 07/22 (N22-068)               |
| 367.51                | Shag Island –<br>Bouée lumineuse<br>DV3     | 49 42 25.5<br>054 17 47.6                                | Fl G 4s                    | .....   | .....                   | Espar verte, marquée<br>"DV3".   | Saisonnier.<br><br>Carte:4529  |
| 368                   | Change Island                               | 49 34 10.3<br>054 24 27.6                                | Fl W 4s                    | 13.7  | 5                       | Tour à claire-voie marquée<br>de jour rectangulaire<br>rouge, bande verticale<br>blanche.<br><br>9.4   | Saisonnier.<br><br>Carte:4862<br>Éd. 01/12   |
| 368.4                 | Change Island –<br>alignement Sud-<br>Ouest | 49 34 33.1<br>054 24 32.2                                | Oc R 6s                    | 11.7  | 13                      | Tour à claire-voie carrée,<br>marque de jour<br>trapézoïdale blanche,<br>bande verticale rouge.<br>5.3 | Lum. 4 s; obs. 2 s.<br>Visible sur l'alignement.<br>À longueur d'année.  |
| 368.5                 |   | 130°24' 91.1m du<br>feu antérieur.                       | Oc R 6s                    | 18.1  | 13                      | Tour à claire-voie carrée,<br>marque de jour<br>trapézoïdale blanche,<br>bande verticale rouge.<br>4.6 | Lum. 4 s; obs. 2 s.<br>Visible sur l'alignement.<br>À longueur d'année.<br><br>Carte:4862<br>Éd. 02/11 (N10-066) |
| 369<br>H0628          | Ruth Island, feu                            | À l'E. de Change<br>Island.<br>49 40 46.3<br>054 22 50.7 | Fl W 3s                    | 10.7  | 5                       | Tour à claire-voie carrée,<br>marque de jour<br>rectangulaire rouge et<br>blanc.<br><br>4.3            | Lum. 1 s; obs. 2 s.<br>Saisonnier.<br><br>Carte:4862<br>Éd. 07/20 (N20-035)                                      |

CÔTE DE TERRE-NEUVE-ET-LABRADOR - Livre des feux, des bouées et des signaux de brume

| No. | Nom | Position<br>-----<br>Latitude N.<br>Longitude W. | Caractéristiques<br>du feu | Hauteur<br>focale<br>en m.<br>au-<br>dessus<br>de l'eau | Portée<br>Nomi-<br>nale | Description<br>-----<br>Hauteur en mètres<br>au-dessus<br>du sol | Remarques<br>-----<br>Signaux de brume |
|-----|-----|--|----------------------------|---|-------------------------|--|--|
|-----|-----|--|----------------------------|---|-------------------------|--|--|

NOTRE DAME BAY

|              |  |   |            |       |       |   |   |
|--------------|--|---|------------|-------|-------|---|---|
| 370          |  | 49 40 25.3<br>054 24 18.2   | F R .....  | 20.1  | 13    | Tour à claire-voie carrée,<br>marque de jour blanche,<br>bande verticale rouge.<br>9.6    | Saisonnier.   |
| 371          | Change Islands<br>Tickle –<br>alignement                         | 252°45' 121.9 m du<br>feu antérieur.  | F R .....  | 24.4  | 13    | Tour à claire-voie carrée,<br>marque de jour blanche,<br>bande verticale rouge.<br>5.8    | Saisonnier.   |
|              |  |   |            |       |       |   | <b>Carte:4862</b>   |
| 371.1        | Woody Island, feu  | Sur un rocher à<br>l'extrémité N. de l'île.<br>49 34 34.3<br>054 22 09.4                | Fl W 4s    | ..... | 2     | Tour tubulaire.   | Lum. 1 s; obs. 3 s.<br>En opération 24 h.<br>Saisonnier.                      |
|              |  |   |            |       |       |   | <b>Carte:4862</b><br><b>Éd. 02/22 (N21-176)</b>                               |
| 372<br>H0630 | Tickle Point, feu  | Change Island.<br>49 40 07.5<br>054 24 49.0   | Fl G 5s    | 9.4   | 4     | Tour à claire-voie carrée,<br>marque de jour rectangulaire<br>vert et blanc.<br>4.3       | Lum. 1 s; obs. 4 s.<br>Saisonnier.  |
|              |  |   |            |       |       |   | <b>Carte:4862</b><br><b>Éd. 07/20 (N20-041)</b>                               |
| 372.2        | Stag Harbour –<br>Bouée lumineuse<br>DG2                         | 49 34 29.3<br>054 16 29.5   | Fl R 4s    | ..... | ..... | Espar rouge, marquée<br>"DG2".  | Saisonnier.   |
|              |  |   |            |       |       |   | <b>Carte:4530</b>   |
| 372.21       | Fox Head –<br>Bouée lumineuse<br>DXY3                            | 49 40 00.8<br>054 25 05.1   | Fl G 4s    | ..... | ..... | Espar verte, marquée<br>"DXY3".   | Saisonnier.   |
|              |  |   |            |       |       |   | <b>Carte:4862</b>   |
| 372.3        | Cork Rock  | 49 33 42.6<br>054 22 59.4   | Fl W 6s    | 6.0   | 6     | Tour à claire-voie carrée,<br>marque de jour<br>rectangulaire rouge et<br>blanche.<br>4.3 | Lum. 0.5 s; obs. 5.5 s.<br>À longueur d'année.                                |
|              |  |   |            |       |       |   | <b>Carte:4862</b>   |
| 372.4        | John Wheaton<br>Rock – Bouée<br>d'avertissement<br>lumineuse DHJ | Route de traversier<br>de Fogo Island et<br>Change Island.<br>49 33 20.8<br>054 24 50.2 | Fl Y 4s    | ..... | ..... | Jaune, marquée "DHJ".   | Saisonnier (en place à longueur<br>d'année).                                  |
|              |  |   |            |       |       |   | <b>Carte:4862</b><br><b>Éd. 07/20 (N20-053)</b><br><b>Éd. 01/22 (N21-254)</b> |
| 372.5        | Man O'War Cove   | Sur le brise-lames.<br>49 34 15.6<br>054 18 17.8  | Fl G 4s    | 6.7   | 4     | Mât cylindrique.<br>2.4   | À longueur d'année.   |
|              |  |   |            |       |       |   | <b>Carte:4530</b>   |
| 372.6        | Stag Harbour Run<br>– Bouée lumineuse<br>cardinale Est DX        | Stag Harbour.<br>49 34 07.7<br>054 15 55.5  | Q(3) W 10s | ..... | ..... | Espar noir, jaune et noir,<br>marquée "DX".   | En opération 24 h.<br>Saisonnier.   |
|              |  |   |            |       |       |   | <b>Carte:4530</b><br><b>Éd. 10/21 (N21-096)</b>                               |
| 372.61       | Stag Harbour Run<br>– Bouée lumineuse<br>DX7                     | 49 33 37.2<br>054 16 29.1   | Fl G 4s    | ..... | ..... | Espar verte, marquée<br>"DX7".  | En opération 24 h.<br>Saisonnier.   |
|              |  |   |            |       |       |   | <b>Carte:4530</b><br><b>Éd. 09/21 (N21-093P)</b>                              |
| 372.62       | Stag Harbour Run<br>– Bouée<br>lumineuse DX6                     | 49 33 39.8<br>054 16 38.6   | Fl R 4s    | ..... | ..... | Espar rouge, marquée<br>"DX6".  | Saisonnier.   |
|              |  |   |            |       |       |   | <b>Carte:4530</b>   |

CÔTE DE TERRE-NEUVE-ET-LABRADOR - Livre des feux, des bouées et des signaux de brume

| No.                   | Nom  | Position<br>-----<br>Latitude N.<br>Longitude W.            | Caractéristiques<br>du feu | Hauteur<br>focale<br>en m.<br>au-<br>dessus<br>de l'eau | Portée<br>Nomi-<br>nale | Description<br>-----<br>Hauteur en mètres<br>au-dessus<br>du sol                     | Remarques<br>-----<br>Signaux de brume   |
|-----------------------|--|---|----------------------------|---|-------------------------|--|--|
| <b>NOTRE DAME BAY</b> |  |   |                            |   |                         |  |  |
| 372.63                | Stag Harbour –<br>Bouée lumineuse<br>DX5                 | 49 33 45.6<br>054 16 13.5                                   | Fl G 4s                    | .....   | .....                   | Espar verte, marquée<br>"DX5".   | Saisonnier.<br><br>Carte:4530<br>Éd. 06/10 (N10-016)<br>Éd. 08/21 (N21-012)  |
| 372.7                 | Man O'War Cove,<br>dauphin                               | 49 34 16.6<br>054 18 01.5                                   | Fl R 4s                    | 4.1   | 4                       | Mât cylindrique.<br>2.4  | À longueur d'année.<br><br>Carte:4530  |
| 372.9                 | Indian Lookout –<br>Bouée lumineuse<br>cardinale Sud DHL | 49 33 21.9<br>054 19 58.8                                   | Q(6)+ W<br>LFI             | 15s   | .....                   | .....  | Jaune et noir, marquée<br>"DHL".<br>Saisonnier (en place à longueur<br>d'année).<br><br>Carte:4862<br>Éd. 07/20 (N20-052)<br>Éd. 01/22 (N21-255) |
| 373                   | Stag Rock –<br>Bouée lumineuse<br>DX8                    | Stag Harbour.<br>49 33 34.2<br>054 17 12.3                  | Fl R 4s                    | .....   | .....                   | Rouge, marquée "DX8".  | Saisonnier.<br><br>Carte:4530<br>Éd. 10/21 (N21-058)   |
| 373.1                 | Rogers Point,<br>haut-fond – Bouée<br>lumineuse DH1      | Au S. de Fogo<br>Island.<br>49 34 13.5<br>054 19 13.3       | Fl G 4s                    | .....   | .....                   | Espar verte, marquée<br>"DH1".   | Saisonnier (en place à longueur<br>d'année).<br><br>Carte:4862<br>Éd. 02/10 (N10-006)<br>Éd. 07/18 (N18-032)<br>Éd. 01/22 (N21-256)              |
| 374<br>H0606          | Stag Harbour Run,<br>feu                                 | Fogo Island.<br>49 33 18.9<br>054 17 46.4                   | Fl W 4s                    | 6.0   | 5                       | Tour à claire-voie carrée,<br>marque de jour rectangulaire<br>rouge et blanc.<br>4.3 | Lum. 1 s; obs. 3 s.<br>À longueur d'année.<br><br>Carte:4530<br>Éd. 07/20 (N20-036)  |
| 374.3                 | Western Indian<br>Island – Bouée<br>lumineuse DW3        | 49 34 02.9<br>054 13 58.6                                   | Fl G 4s                    | .....   | .....                   | Espar verte, marquée<br>"DW3".   | Saisonnier.<br><br>Carte:4530<br>Éd. 01/22 (N21-191)   |
| 374.5                 | Quai du traversier<br>de Farewell<br>Harbour             | 49 33 19.2<br>054 28 37                                     | Fl R 4s                    | 3.1   | 4                       | Mât cylindrique.<br>2.6  | À longueur d'année.<br><br>Carte:4862  |
| 375<br>H0634          | Dram Island, feu   | À l'W. de New<br>World Island.<br>49 35 14.8<br>054 31 47.6 | Fl W 5s                    | 10.1  | 5                       | Tour à claire-voie carrée,<br>marque de jour rectangulaire<br>rouge et blanc.<br>4.3 | Lum. 1 s; obs. 4 s.<br>Saisonnier.<br><br>Carte:4862<br>Éd. 10/23 (N23-137)  |
| 375.1                 | Pikes Arm #1 –<br>Bouée lumineuse<br>DPA2                | 49 38 56<br>054 34 00                                       | Q R 1s                     | .....   | .....                   | Espar rouge, marquée<br>"DPA2".  | Saisonnier.<br><br>Carte:4862  |
| 375.2                 | Pikes Arm # 2 –<br>Bouée lumineuse<br>DPA1               | 49 38 54<br>054 34 12                                       | Q G 1s                     | .....   | .....                   | Espar verte, marquée<br>"DPA1".  | Saisonnier.<br><br>Carte:4862  |
| 375.34                | Pikes Arm # 3 –<br>Bouée lumineuse<br>DPA4               | 49 38 55<br>054 34 22                                       | Fl R 4s                    | .....   | .....                   | Espar rouge, marquée<br>"DPA4".  | Saisonnier.<br><br>Carte:4862  |

CÔTE DE TERRE-NEUVE-ET-LABRADOR - Livre des feux, des bouées et des signaux de brume

| No.                   | Nom   | Position<br>-----<br>Latitude N.<br>Longitude W.           | Caractéristiques<br>du feu | Hauteur<br>focale<br>en m.<br>au-<br>dessus<br>de l'eau | Portée<br>Nomi-<br>nale | Description<br>-----<br>Hauteur en mètres<br>au-dessus du sol                        | Remarques<br>-----<br>Signaux de brume  |
|-----------------------|---|--|----------------------------|---|-------------------------|--|---|
| <b>NOTRE DAME BAY</b> |   |  |                            |   |                         |  |   |
| 375.43                | Pikes Arm # 4 –<br>Bouée lumineuse<br>DPA3                      | 49 38 56<br>054 34 28                                      | Fl G 4s                    | .....   | .....                   | Espar verte, marquée<br>"DPA3".  | Saisonnier.<br><br>Carte:4862   |
| 375.5                 | Pikes Arm # 5 –<br>Bouée lumineuse<br>DPA6                      | 49 38 56<br>054 34 36                                      | Fl R 4s                    | .....   | .....                   | Espar rouge, marquée<br>"DPA6".  | Saisonnier.<br><br>Carte:4862   |
| 375.6                 | Pikes Arm # 6 –<br>Bouée lumineuse<br>DPA5                      | 49 38 51<br>054 34 41                                      | Fl G 4s                    | .....   | .....                   | Espar verte, marquée<br>"DPA5".  | Saisonnier.<br><br>Carte:4862   |
| 375.7                 | Pikes Arm # 7 –<br>Bouée lumineuse<br>DPA8                      | 49 38 39<br>054 34 48                                      | Q R 1s                     | .....   | .....                   | Espar rouge, marquée<br>"DPA8".  | Saisonnier.<br><br>Carte:4862   |
| 375.8                 | Pikes Arm # 8 –<br>Bouée lumineuse<br>DPA7                      | 49 38 34<br>054 34 53                                      | Q G 1s                     | .....   | .....                   | Espar verte, marquée<br>"DPA7".  | Saisonnier.<br><br>Carte:4862   |
| 376                   | Five Fathom –<br>Bouée lumineuse<br>cardinale Ouest<br>DHC      | À l'Ouest de l'île<br>Change.<br>49 38 02.4<br>054 28 55.8 | Q(9) W 15s                 | .....   | .....                   | Jaune, noire et jaune,<br>marquée "DHC".   | Saisonnier.<br><br>Carte:4862   |
| 376.1                 | Cobbs Arm –<br>Bouée lumineuse<br>DCB1                          | 49 37 13.8<br>054 33 48.0                                  | Fl G 4s                    | .....   | .....                   | Espar verte, marquée<br>"DCB1".  | Saisonnier.<br><br>Carte:4862<br>Éd. 09/16 (N16-040)  |
| 376.2                 | Cobbs Arm –<br>Bouée lumineuse<br>DCB2                          | New World Island.<br>49 37 11.2<br>054 33 54.7             | Fl R 4s                    | .....   | .....                   | Espar rouge, marquée<br>"DCB2".  | Saisonnier.<br><br>Carte:4862<br>Éd. 08/12 (N12-019)  |
| 377<br>H0632          | Smoker Island, feu  | W. de Change Island.<br>49 36 41.8<br>054 27 09.6          | Fl W 5s                    | 10.7  | 5                       | Tour à claire-voie carrée,<br>marque de jour rectangulaire<br>rouge et blanc.<br>5.3 | Lum. 1 s; obs. 4 s.<br>À longueur d'année.<br><br>Carte:4862<br>Éd. 07/20 (N20-043)<br>Éd. 09/20 (N20-088)<br>Éd. 10/23 (N23-138) |
| 377.48                | Gulnare Rock –<br>Bouée lumineuse<br>cardinale Est DHG          | SW. de la baie<br>Middle Dog.<br>49 30 34.8<br>054 26 38.8 | Q(3) W 10s                 | .....   | .....                   | Espar noire, jaune et noire,<br>marquée "DHG".                                       | Saisonnier.<br><br>Carte:4862   |
| 377.49                | Vesuvius Rock –<br>Bouée lumineuse<br>cardinale Ouest<br>DHV    | 49 31 18<br>054 26 40.8                                    | Q(9) W 15s                 | .....   | .....                   | Espar jaune, noire et<br>jaune, marquée "DHV".                                       | Saisonnier.<br><br>Carte:4862   |
| 377.85                | East Farewell Reef<br>– Bouée<br>lumineuse<br>cardinale Est DHE | Au Nord du havre<br>Farewell.<br>49 35 32.8<br>054 26 59.6 | Q(3) W 10s                 | .....   | .....                   | Noire, jaune et noire<br>marquée "DHE".  | Saisonnier.<br><br>Carte:4862   |

CÔTE DE TERRE-NEUVE-ET-LABRADOR - Livre des feux, des bouées et des signaux de brume

| No. | Nom | Position<br>-----<br>Latitude N.<br>Longitude W. | Caractéristiques<br>du feu | Hauteur<br>focale<br>en m.<br>au-<br>dessus<br>de l'eau | Portée<br>Nomi-<br>nale | Description<br>-----<br>Hauteur en mètres<br>au-dessus<br>du sol | Remarques<br>-----<br>Signaux de brume |
|-----|-----|--|----------------------------|---|-------------------------|--|--|
|-----|-----|--|----------------------------|---|-------------------------|--|--|

NOTRE DAME BAY

|                  |  |   |               |   |     |       |       |  |  |                                   |
|------------------|--|---|---------------|---|-----|-------|-------|--|--|-----------------------------------|
| 377.87           | <i>Smoker Island – Bouée lumineuse cardinale Sud DHF</i>       | À l'Ouest de l'île Change.<br>49 36 21.8<br>054 27 11.6 | Q(6)<br>+ LFI | W | 15s | ..... | ..... | Espar jaune et noire, marquée "DHF".   | Saisonnier.  | Carte:4862                        |
| 378              | <b>Burnt Point</b>   | Entrée de l'anse Seldom.<br>49 36 03.6<br>054 09 29.3   | FI            | W | 6s  | 13.1  | 16    | Tour à claire-voie carrée.<br>9,3  | Lum. 0.4 s; obs. 5.6 s.<br>À longueur d'année.<br><b>Cornet</b> - Son 4 s; sil. 56 s.<br>Le cornet est orienté à 106°. | Carte:4530                        |
| 378.5            | <i>Burnt Point Shoal – Bouée lumineuse DD2</i>                 | 49 35 51.1<br>054 09 36.1                               | FI            | R | 4s  | ..... | ..... | Rouge, marquée "DD2".  | Saisonnier.  | Carte:4530                        |
| 378.6            | <i>Black Reef – Bouée lumineuse DD3</i>                        | 49 35 40.7<br>054 10 35.6                               | FI            | G | 4s  | ..... | ..... | Verte, marquée "DD3".  | Saisonnier.  | Carte:4530                        |
| 378.7            | Seldom, brise-lames  | 49 36 38.5<br>054 10 56.4                               | FI            | G | 4s  | 3.4   | ..... | Mât cylindrique.<br>2.4  | Saisonnier.  | Carte:4530                        |
| 378.9            | <i>Pennys Rock (Seldom) – Bouée lumineuse DS2</i>              | 49 36 41.4<br>054 11 01.2                               | FI            | R | 4s  | ..... | ..... | Espar rouge, marquée "DS2".  | Saisonnier.  | Carte:4530<br>Éd. 08/15 (N15-038) |
| 379              | Tinker Rock  | À l'Est de l'île Cann.<br>49 35 00.9<br>054 10 31.6     | FI            | W | 4s  | 10.4  | 6     | Tour cylindrique, bandes horizontales rouges et blanches.<br>4.3                 | Saisonnier.  | Carte:4530                        |
| 380              | Cann Island (Seldom Cove)                                      | Au centre de l'île.<br>49 35 03.9<br>054 11 14.6        | FI            | W | 6s  | 21.6  | 5     | Tour à claire-voie.<br>6.4   | Lum. 0.5 s; obs. 5.5 s.<br>Saisonnier.   | Carte:4530                        |
| 380.2            | <i>Mouse Island Shoal – Bouée lumineuse cardinale Nord DDS</i> | 49 35 20.9<br>054 12 11.6                               | Q             | W | 1s  | ..... | ..... | Noire et jaune, marquée "DDS".   | Saisonnier.  | Carte:4530                        |
| 381              | <i>Grandfather Rock – Bouée lumineuse DD1</i>                  | NE. de l'île Grandfather.<br>49 33 06.8<br>054 08 35.6  | FI            | G | 4s  | ..... | ..... | Verte, marquée "DD1".  | Saisonnier.  | Carte:4530                        |
| 382              | Blundon's Island (Sir Charles Hamilton Sound)                  | Extrémité Est de l'île.<br>49 32 55.4<br>054 13 43      | FI            | W | 4s  | 3.7   | 6     | Tour à claire-voie carrée, marque de jour rectangulaire rouge et blanche.<br>4.3 | Saisonnier.  | Carte:4530                        |
| 382.5<br>H0617.6 | Barr'd Island, feu   | 49 43 48.2<br>054 11 40.0                               | FI            | R | 4s  | 10.1  | 4     | Mât.<br>2.4  | Lum. 1 s; obs. 3 s.<br>Saisonnier.   | Carte:4861<br>Éd. 09/22 (N22-170) |

CÔTE DE TERRE-NEUVE-ET-LABRADOR - Livre des feux, des bouées et des signaux de brume

| No.                   | Nom  | Position<br>-----<br>Latitude N.<br>Longitude W.             | Caractéristiques<br>du feu | Hauteur<br>focale<br>en m.<br>au-<br>dessus<br>de l'eau | Portée<br>Nomi-<br>nale | Description<br>-----<br>Hauteur en mètres<br>au-dessus<br>du sol                     | Remarques<br>-----<br>Signaux de brume   |
|-----------------------|--|--|----------------------------|---|-------------------------|--|--|
| <b>NOTRE DAME BAY</b> |  |  |                            |   |                         |  |  |
| 383<br>H0617          | Middle Rock, feu                                       | 49 43 58.2<br>054 10 05.8                                    | Fl R 4s                    | 5.5   | 4                       | Tour à claire-voie carrée,<br>marque de jour rectangulaire<br>rouge et blanc.<br>4.3 | Lum. 1 s; obs. 3 s.<br>Saisonnier.<br><br>Carte:4861<br>Éd. 12/14 (N14-070)<br>Éd. 08/20 (N20-034) |
| 383.3                 | Drovers Rock –<br>Bouée lumineuse<br>DDR               | 49 46 53.9<br>054 06 35.0                                    | Q W 1s                     | .....   | .....                   | Noir et jaune, marquée<br>"DDR".   | En opération 24 h.<br>Saisonnier.<br><br>Carte:4861<br>Éd. 08/22 (N22-085)                         |
| 383.5<br>H0617.4      | Joe Batt's Arm, feu<br>du quai                         | 49 43 49.2<br>054 09 30.5                                    | Fl G 4s                    | 3.7   | 4                       | Mât.<br>2.4  | Lum. 1 s; obs. 3 s.<br>Saisonnier.<br><br>Carte:4861<br>Éd. 09/22 (N22-174)                        |
| 383.55                | Baker Rock –<br>Bouée lumineuse<br>DJ10                | 49 43 50.2<br>054 09 34.7                                    | Fl R 4s                    | .....   | .....                   | Espar rouge, marquée<br>"DJ10".  | Saisonnier.<br><br>Carte:4820  |
| 383.551               | Joe Batt's Arm –<br>Bouée lumineuse<br>extérieure DJ13 | Fogo Island.<br>49 43 46.7<br>054 09 54.1                    | Q G 1s                     | .....   | .....                   | Espar verte, marquée<br>"DJ13".  | Saisonnier.<br><br>Carte:4861<br>Éd. 09/22 (N22-145)<br>Éd. 11/22 (N22-233)                        |
| 383.552               | Joe Batt's Arm –<br>Bouée lumineuse<br>intérieure DJ14 | Fogo Island.<br>49 43 40.7<br>054 09 58.6                    | Fl R 4s                    | .....   | .....                   | Espar rouge, marquée<br>"DJ14".  | Saisonnier.<br><br>Carte:4861<br>Éd. 09/22 (N22-147)<br>Éd. 11/22 (N22-261)                        |
| 383.553               | Joe Batt's Arm –<br>Bouée lumineuse<br>intérieure DJ15 | Fogo Island.<br>49 43 37.4<br>054 09 58.4                    | Fl G 4s                    | .....   | .....                   | Espar verte, marquée<br>"DJ15".  | Saisonnier.<br><br>Carte:4861<br>Éd. 09/22 (N22-148)   |
| 383.56                | Joe Batt's Arm –<br>Bouée lumineuse<br>extérieure DJ12 | Fogo Island.<br>49 43 46.5<br>054 10 00.6                    | Fl R 4s                    | .....   | .....                   | Espar rouge, marquée<br>"DJ12".  | Saisonnier.<br><br>Carte:4861<br>Éd. 09/22 (N22-146)   |
| 383.6<br>H0617.5      | Joe Batt's Arm, feu<br>du quai                         | Fogo Island.<br>49 43 32.9<br>054 10 05.3                    | Fl R 4s                    | 3.5   | 4                       | Mât.<br>2.4  | Lum. 1 s; obs. 3 s.<br>Saisonnier.<br><br>Carte:4861<br>Éd. 07/14 (N14-035)<br>Éd. 10/22 (N22-177) |
| 383.78                | Browns Point –<br>Bouée lumineuse<br>DJ1/3             | 49 44 06.8<br>054 10 19.0                                    | Q G 1s                     | .....   | .....                   | Espar verte, marquée<br>"DJ1/3".   | En opération 24 h.<br>Saisonnier.<br><br>Carte:4861<br>Éd. 08/22 (N22-082)                         |
| 383.8                 | Pomeroy Rock –<br>Bouée lumineuse<br>DJ2               | Joe Batt's Arm,<br>Fogo Island.<br>49 43 55.5<br>054 09 53.7 | Q R 1s                     | .....   | .....                   | Espar rouge, marquée<br>"DJ2".   | Saisonnier.<br><br>Carte:4861<br>Éd. 09/22 (N22-149)<br>Éd. 11/22 (N22-263)<br>Éd. 12/22 (N22-275) |
| 383.81                | Foots Rock<br>Sandbar – Bouée<br>lumineuse DJ5         | 49 43 52.4<br>054 09 42.4                                    | Fl G 4s                    | .....   | .....                   | Espar verte, marquée<br>"DJ5".   | Saisonnier.<br><br>Carte:4820  |

CÔTE DE TERRE-NEUVE-ET-LABRADOR - Livre des feux, des bouées et des signaux de brume

| No. | Nom | Position<br>-----<br>Latitude N.<br>Longitude W. | Caractéristiques<br>du feu | Hauteur<br>focale<br>en m.<br>au-<br>dessus<br>de l'eau | Portée<br>Nomi-<br>nale | Description<br>-----<br>Hauteur en mètres<br>au-dessus<br>du sol | Remarques<br>-----<br>Signaux de brume |
|-----|-----|--|----------------------------|---|-------------------------|--|--|
|-----|-----|--|----------------------------|---|-------------------------|--|--|

NOTRE DAME BAY

|              |  |  |         |       |       |   |   |
|--------------|--|--|---------|-------|-------|---|---|
| 383.82       | Foots Rock –<br>Bouée lumineuse<br>DJ4           | 49 43 51.1<br>054 09 43.6                                    | Fl R 4s | ..... | ..... | Espar rouge, marquée<br>"DJ4".  | Saisonnier.<br><br>Carte:4820   |
| 383.84       | Duck Island Point<br>– Bouée<br>lumineuse DJ3    | 49 44 02.5<br>054 10 04.8                                    | Fl G 4s | ..... | ..... | Espar verte, marquée<br>"DJ3".  | Saisonnier.<br><br>Carte:4820   |
| 383.9        | Joe Batts Arm –<br>Bouée lumineuse<br>DJ1        | Au large de l'île<br>Fogo.<br>49 44 41.2<br>054 10 26.5      | Fl G 4s | ..... | ..... | Espar verte, marquée<br>"DJ1".  | Saisonnier.<br><br>Carte:4820<br>Éd. 03/11 (N10-016)<br>Éd. 05/11 (N11-020)   |
| 384<br>H0616 | Joe Batt's Point,<br>feu                         | Joe Batt's Arm,<br>Fogo Island.<br>49 45 06.8<br>054 09 11.9 | Fl W 6s | 29.6  | 5     | Tour à claire-voie carrée,<br>marque de jour<br>rectangulaire rouge et<br>blanc.<br><br>4.3   | Lum. 2 s; obs. 4 s.<br>Saisonnier.<br><br>Carte:4820<br>Éd. 10/22 (N22-169)   |
| 385<br>H0624 | Steering Island,<br>feu                          | Au SW. du milieu de<br>Dog Bay.<br>49 31 00.7<br>054 27 35.9 | Fl W 5s | 11.6  | 4     | Tour à claire-voie carrée,<br>marque de jour rectangulaire<br>rouge et blanc.<br><br>4.3      | Lum. 1 s; obs. 4 s.<br>À longueur d'année.<br><br>Carte:4862<br>Éd. 02/11 (N10-066)<br>Éd. 10/23 (N23-139)                  |
| 387          | Frederickton<br>Harbour – Bouée<br>lumineuse DK6 | 49 25 53.7<br>054 21 12.8                                    | Fl R 4s | ..... | ..... | Espar rouge, marquée<br>"DK6".  | Saisonnier.<br><br>Carte:4862<br>Éd. 10/21 (N21-031)  |
| 387.91       | Bloody Arm Point<br>– Bouée<br>lumineuse DK2     | 49 26 33.3<br>054 21 21.1                                    | Fl R 4s | ..... | ..... | Espar rouge, marquée<br>"DK2".  | Saisonnier.<br><br>Carte:4862   |
| 388          | Noggin Cove<br>Islands (Grass<br>Islands)        | Sur un îlot rocheux.<br>49 27 49.8<br>054 18 59.6            | Fl W 3s | 6.7   | 7     | Tour à claire-voie carrée,<br>marque de jour<br>rectangulaire rouge et<br>blanche.<br><br>4.3 | Lum. pér. 3 s.<br>Saisonnier.<br><br>Carte:4862   |
| 388.2        | Noggin Cove –<br>Bouée lumineuse<br>DN4          | 49 25 00.0<br>054 18 40.2                                    | Fl R 4s | ..... | ..... | Espar rouge, marquée<br>"DN4".  | Saisonnier.<br><br>Carte:4862<br>Éd. 09/21 (N21-023)<br>Éd. 10/23 (N23-131)   |
| 388.3        | Noggin Cove –<br>Bouée lumineuse<br>DN5          | 49 25 00.6<br>054 18 36.0                                    | Fl G 4s | ..... | ..... | Espar verte, marquée<br>"DN5".  | Saisonnier.<br><br>Carte:4862<br>Éd. 09/21 (N21-024)<br>Éd. 10/23 (N23-130)   |
| 389<br>H0597 | Green Island, feu                                | Rocky Bay.<br>49 26 55.9<br>054 13 41.6                      | Fl W 4s | 9.8   | 5     | Tour à claire-voie<br>rectangulaire, marque de<br>jour rectangulaire rouge et<br>blanc.       | Lum. 1 s; obs. 3 s.<br>Visible 180°.<br>À longueur d'année.<br><br>Carte:4530<br>Éd. 10/19 (N19-049)<br>Éd. 09/20 (N20-073) |



CÔTE DE TERRE-NEUVE-ET-LABRADOR - Livre des feux, des bouées et des signaux de brume

| No.   | Nom  | Position<br>-----<br>Latitude N.<br>Longitude W.     | Caractéristiques<br>du feu |   |       | Hauteur<br>focale<br>en m.<br>au-<br>dessus<br>de l'eau | Portée<br>Nomi-<br>nale | Description<br>-----<br>Hauteur en mètres<br>au-dessus du sol                          | Remarques<br>-----<br>Signaux de brume                             |
|---|--|--|----------------------------|---|-------|---|-------------------------|--|--|
| <b>NOTRE DAME BAY</b>   |  |  |                            |   |       |   |                         |  |  |
| 389.7   | Lord Rock –<br>Bouée lumineuse<br>DC2                      | N. de Carmanville.<br>49 26 17.9<br>054 15 42.6      | Fl                         | R | 4s    | .....   | .....                   | Espar rouge, marquée<br>"DC2".   | En opération 24 h.<br>Saisonnier (en place à longueur<br>d'année). |
| <b>Carte:4530<br/>Éd. 01/22 (N21-257)</b>                         |  |  |                            |   |       |   |                         |  |  |
| 389.71  | Wabby Rock –<br>Bouée lumineuse<br>DC3                     | N. de Carmanville.<br>49 26 13.9<br>054 15 04.6      | Fl                         | G | 4s    | .....   | .....                   | Espar verte, marquée<br>"DC3".   | En opération 24 h.<br>Saisonnier (en place à longueur<br>d'année). |
| <b>Carte:4530<br/>Éd. 01/22 (N21-258)</b>                         |  |  |                            |   |       |   |                         |  |  |
| 390   | Carters Rock –<br>Bouée lumineuse<br>DC7                   | Carmanville.<br>49 24 46.9<br>054 16 11.6            | Fl                         | G | 4s    | .....   | .....                   | Espar verte, marquée<br>"DC7".   | En opération 24 h.<br>Saisonnier (en place à longueur<br>d'année). |
| <b>Carte:4530<br/>Éd. 01/22 (N21-259)<br/>Éd. 03/22 (N22-014)</b> |  |  |                            |   |       |   |                         |  |  |
| 390.12  | Carmanville<br>Harbour – Bouée<br>lumineuse DC8            | 49 24 31.9<br>054 16 37.6                            | Fl                         | R | 4s    | .....   | .....                   | Espar rouge, marquée<br>"DC8".   | Saisonnier.  |
| <b>Carte:4530</b>   |  |  |                            |   |       |   |                         |  |  |
| 390.13  | Paytrick Rock –<br>Bouée lumineuse<br>DC9                  | 49 24 26.9<br>054 16 27.6                            | Fl                         | G | 4s    | .....   | .....                   | Espar verte, marquée<br>"DC9".   | Saisonnier.  |
| <b>Carte:4530</b>   |  |  |                            |   |       |   |                         |  |  |
| 390.131   | Carmanville –<br>Bouée lumineuse<br>DC                     | 49 23 34.9<br>054 16 54.6                            | Fl(2)                      | W | 10s   | .....   | .....                   | Espar noir, rouge et noir,<br>marquée "DC".  | En opération 24 h.<br>Saisonnier.                                  |
| <b>Carte:4530<br/>Éd. 12/21 (N21-171)<br/>Éd. 04/23 (N23-029)</b> |  |  |                            |   |       |   |                         |  |  |
| 390.14  | Tucks High Point –<br>Bouée lumineuse<br>DC11              | 49 24 15.9<br>054 16 28.6                            | Fl                         | G | 4s    | .....   | .....                   | Espar verte, marquée<br>"DC11".  | Saisonnier.  |
| <b>Carte:4530</b>   |  |  |                            |   |       |   |                         |  |  |
| 390.15  | Kim's Shoal –<br>Bouée<br>d'avertissement<br>lumineuse DCK | Carmanville<br>Harbour.<br>49 24 12.6<br>054 16 57.5 | Fl                         | Y | 4s    | .....   | .....                   | Espar jaune, marquée<br>"DCK".   | Saisonnier.  |
| <b>Carte:4530<br/>Éd. 10/11 (N11-082)</b>                         |  |  |                            |   |       |   |                         |  |  |
| 391<br>H0600  | Carmanville, feu<br>du quai                                | 49 24 13.9<br>054 16 50.1                            | Fl                         | R | 4s    | 5.2   | .....                   | Mât.<br>2.4  | Lum. 1 s; obs. 3 s.<br>À longueur d'année.                         |
| <b>Carte:4530<br/>Éd. 03/23 (N19-093)</b>                         |  |  |                            |   |       |   |                         |  |  |
| 392   | Carmanville –<br>alignement                                | Sur une pointe.<br>49 23 31.4<br>054 17 08.8         | F                          | R | ..... | 7.9   | 13                      | Tour à claire-voie carrée,<br>marque de jour blanche,<br>bande verticale rouge.<br>4.3 | Saisonnier.  |
| 393   |  | 203°29' 406.4m du<br>feu antérieur.                  | F                          | R | ..... | 14.0  | 13                      | Tour à claire-voie carrée,<br>marque de jour blanche,<br>bande verticale rouge.<br>6.5 | Saisonnier.  |
| <b>Carte:4530</b>   |  |  |                            |   |       |   |                         |  |  |

CÔTE DE TERRE-NEUVE-ET-LABRADOR - Livre des feux, des bouées et des signaux de brume

| No.                   | Nom   | Position<br>-----<br>Latitude N.<br>Longitude W.    | Caractéristiques<br>du feu | Hauteur<br>focale<br>en m.<br>au-<br>dessus<br>de l'eau |       | Portée<br>Nomi-<br>nale   | Description<br>-----<br>Hauteur en mètres<br>au-dessus<br>du sol  | Remarques<br>-----<br>Signaux de brume |
|-----------------------|---|---|----------------------------|---|-------|---|---|--|
| <b>NOTRE DAME BAY</b> |   |   |                            |   |       |   |   |  |
| 393.4                 | Grassy Island                                     | 49 28 28.9<br>054 03 17.6                           | Fl R 4s                    | .....   | 4     | Tour à claire-voie carrée,<br>marque de jour<br>rectangulaire rouge et<br>blanche.<br><br>4.3                 | Saisonnier.<br><br><br><b>Carte:4530</b>  |  |
| 393.5                 | Ladle Cove –<br>Bouée lumineuse<br>extérieure JA1 | 49 28 34.8<br>054 02 58.2                           | Fl G 4s                    | .....   | ..... | Espar verte, marquée<br>"JA1".  | Saisonnier.<br><br><b>Carte:4530</b><br>Éd. 08/12 (N12-020)<br>Éd. 10/23 (N23-136)                                    |  |
| 393.6                 | Ladle Cove –<br>Bouée lumineuse<br>intérieure JA2 | 49 28 28.2<br>054 03 12.0                           | Fl R 4s                    | .....   | ..... | Espar rouge, marquée<br>"JA2".  | Saisonnier.<br><br><b>Carte:4530</b><br>Éd. 08/12 (N12-021)<br>Éd. 03/15 (N15-001)<br>Éd. 10/23 (N23-147)             |  |
| 393.7                 | Ladle Cove, brise-<br>lames                       | 49 28 25<br>054 03 27                               | Fl R 4s                    | .....   | ..... | Mât cylindrique.  | Saisonnier.<br><br><b>Carte:4530</b>  |  |
| 394                   | Tilton Harbour                                    | Côté NE. de l'île<br>Fogo.<br>49 42 26<br>054 03 37 | Fl R 4s                    | 27.7  | ..... | Tour à claire-voie, marque<br>de jour blanche.<br><br>6.4   | Saisonnier.<br><br><b>Carte:4820</b>  |  |
| 394.1                 | Tilting Harbour –<br>Bouée lumineuse<br>DTL1      | 49 42 30.2<br>054 03 37                             | Fl G 4s                    | .....   | ..... | Espar verte, marquée<br>"DTL1".   | Saisonnier.<br><br><b>Carte:4820</b>  |  |
| 394.2                 | Tilting Harbour –<br>Bouée lumineuse<br>DTL2      | 49 42 27.7<br>054 03 38.6                           | Fl R 4s                    | .....   | ..... | Espar rouge, marquée<br>"DTL2".   | Saisonnier.<br><br><b>Carte:4820</b>  |  |
| 394.3                 | Tilting Harbour –<br>Bouée lumineuse<br>DTL3      | 49 42 24.6<br>054 03 40.3                           | Fl G 4s                    | .....   | ..... | Espar verte, marquée<br>"DTL3".   | Saisonnier.<br><br><b>Carte:4820</b>  |  |
| 394.31                | Tilting Harbour –<br>Bouée lumineuse<br>DTL4      | 49 42 23.5<br>054 03 43.4                           | Fl R 4s                    | .....   | ..... | Espar rouge, marquée<br>"DTL4".   | Saisonnier.<br><br><b>Carte:4820</b>  |  |
| 395<br>H0586          | <b>Peckford Island,<br/>station de phare</b>      | Côte Nord-Est.<br>49 31 49.3<br>053 51 07.3         | Fl W 10s                   | 15.5  | 17    | Tour à claire-voie carrée,<br>marque de jour<br>rectangulaire rouge, bande<br>horizontale blanche.<br><br>9.6 | Lum. 0.2 s; obs. 9.8 s.<br>À longueur d'année.<br><br><b>Carte:4530</b><br>Éd. 01/15 (N14-067)<br>Éd. 07/17 (N17-012) |  |

CÔTE DE TERRE-NEUVE-ET-LABRADOR - Livre des feux, des bouées et des signaux de brume

| No. | Nom | Position<br>-----<br>Latitude N.<br>Longitude W. | Caractéristiques<br>du feu | Hauteur<br>focale<br>en m.<br>au-<br>dessus<br>de l'eau |  | Portée<br>Nomi-<br>nale | Description<br>-----<br>Hauteur en mètres<br>au-dessus<br>du sol | Remarques<br>-----<br>Signaux de brume |
|-----|-----|--|----------------------------|---|--|-------------------------|--|--|
|-----|-----|--|----------------------------|---|--|-------------------------|--|--|

**BONAVISTA BAY**

|                     |  |                           |         |       |       |  |  |  |
|---------------------|--|---------------------------|---------|-------|-------|--|--|--|
| 396<br><i>H0584</i> | Offer Wadham<br>Island, feu                              | 49 35 36.3<br>053 45 46.1 | Fl W 5s | 30.5  | 5     | Tour à claire-voie carrée,<br>marque de jour rectangulaire<br>rouge et blanc.<br>7.1 | Lum. 1 s; obs. 4 s.<br>Saisonnier.                       | Carte:4530<br>Éd. 10/23 (N23-140)  |
| 396.75              | Musgrave<br>Harbour, feu du<br>brise-lames<br>extérieur  | 49 27 36.2<br>053 57 19.7 | Fl W 4s | ..... | 4     | Mât cylindrique.<br>2.4  | Lum. 1 s; obs. 3 s.<br>Saisonnier.                       | Carte:4530<br>Éd. 08/18 (N18-038)<br>Éd. 11/19 (N19-054)<br>Éd. 09/21 (N21-049)                        |
| 397<br><i>H0591</i> | Musgrave<br>Harbour, feu du<br>brise-lames               | 49 27 32.6<br>053 57 22.2 | Fl R 3s | 3.0   | 4     | Mât.<br>2.4  | Lum. 0.5 s; obs 2.5 s.<br>Saisonnier.                    | Carte:4530<br>Éd. 07/09 (N08-041)<br>Éd. 10/09 (N08-041)<br>Éd. 02/11 (N10-066)<br>Éd. 09/19 (N19-048) |
| 397.1               | Musgrave<br>Harbour, feu<br>intérieur du brise-<br>lames | 49 27 32.3<br>053 57 24.7 | Fl Y 4s | ..... | 2     | Mât cylindrique.   | Lum. 1 s; obs. 3 s.<br>Saisonnier.                       | Carte:4530<br>Éd. 12/20 (N19-111)<br>Éd. 08/21 (N21-061)   |
| 399<br><i>H0594</i> | Muddy Hole Point,<br>feu                                 | 49 27 23.1<br>053 56 28.5 | Fl G 4s | 7.9   | 4     | Tour à claire-voie carrée,<br>marque de jour rectangulaire<br>vert et blanc.<br>4.3  | Lum. 1 s; obs. 3 s.<br>En opération 24 h.<br>Saisonnier. | Carte:4530<br>Éd. 12/19 (N19-056, 121)<br>Éd. 09/21 (N21-062)  |
| 399.1               | <i>Musgrave Harbour<br/>- Bouée<br/>lumineuse JM3</i>    | 49 27 32.5<br>053 57 05.8 | Fl G 4s | ..... | ..... | <i>Espar verte, marquée<br/>"JM3".</i>   | Saisonnier.  | Carte:4530<br>Éd. 01/18 (N17-082)  |
| 399.12              | <i>Musgrave Harbour<br/>- Bouée<br/>lumineuse JM5</i>    | 49 27 31.0<br>053 57 28.0 | Fl G 4s | ..... | ..... | <i>Espar verte, marquée<br/>"JM5".</i>   | Saisonnier.  | Carte:4530<br>Éd. 01/18 (N17-080)  |
| 399.125             | <i>Musgrave Harbour<br/>- Bouée<br/>lumineuse JM3/1</i>  | 49 27 31<br>053 57 16.3   | Fl G 4s | ..... | ..... | <i>Espar verte, marquée<br/>"JM3/1".</i>   | Saisonnier.  | Carte:4530<br>Éd. 09/10  |
| 399.126             | <i>Musgrave Harbour<br/>- Bouée<br/>lumineuse JM4/2</i>  | 49 27 36.7<br>053 57 10.0 | Fl R 4s | ..... | ..... | <i>Espar rouge, marquée<br/>"JM4/2".</i>   | Saisonnier.  | Carte:4530<br>Éd. 01/18 (N17-081)  |
| 399.127             | <i>Walter's Shoal -<br/>Bouée lumineuse<br/>JM3/3</i>    | 49 27 30.2<br>053 57 21.7 | Fl G 4s | ..... | ..... | <i>Espar verte, marquée<br/>"JM3/3".</i>   | Saisonnier.  | Carte:4530<br>Éd. 07/09 (N09-019)  |
| 399.41              | <i>Little Horse Stone<br/>- Bouée<br/>lumineuse JM1</i>  | 49 27 44.6<br>053 56 55.4 | Fl G 4s | ..... | ..... | <i>Espar verte, marquée<br/>"JM1".</i>   | Saisonnier.  | Carte:4530<br>Éd. 09/10  |

CÔTE DE TERRE-NEUVE-ET-LABRADOR - Livre des feux, des bouées et des signaux de brume

| No.                  | Nom  | Position<br>-----<br>Latitude N.<br>Longitude W.        | Caractéristiques<br>du feu | Hauteur<br>focale<br>en m.<br>au-<br>dessus<br>de l'eau | Portée<br>Nomi-<br>nale | Description<br>-----<br>Hauteur en mètres<br>au-dessus<br>du sol                          | Remarques<br>-----<br>Signaux de brume   |                               |
|----------------------|--|---|----------------------------|---|-------------------------|---|--|-------------------------------|
| <b>BONAVISTA BAY</b> |  |   |                            |   |                         |   |  |                               |
| 400                  | Musgrave Harbour<br>– Bouée<br>lumineuse JM2     | 49 27 46.7<br>053 57 02.7                               | Fl R 4s                    | .....   | .....                   | Espar rouge, marquée<br>"JM2".  | Saisonnier.<br><br>Carte:4530<br>Éd. 09/10   |                               |
| 401<br>H0596         | Muddy Shag<br>Island, feu                        | 49 29 27.0<br>053 56 36.9                               | Fl W 5s                    | 7.9   | 5                       | Tour à claire-voie carrée,<br>marque de jour rectangulaire<br>rouge et blanc.<br>4.3      | Lum. 1 s; obs. 4 s.<br>À longueur d'année.<br><br>Carte:4530<br>Éd. 04/23 (N23-020)<br>Éd. 10/23 (N23-141) |                               |
| 402                  | South Rock –<br>Bouée lumineuse<br>J4            | À l'Ouest de la<br>roche.<br>49 28 44.9<br>053 54 08.6  | Fl R 4s                    | .....   | .....                   | Rouge, marquée "J4".  | Saisonnier.<br><br>Carte:4530  |                               |
| 403                  | North Penguin<br>Island                          | Extrémité Est de<br>l'île.<br>49 26 58.9<br>053 48 43.5 | Fl W 6s                    | 14.4  | 5                       | Tour à claire-voie carrée,<br>marque de jour<br>rectangulaire rouge et<br>blanche.<br>7.1 | Lum. 0.5 s; obs. 5.5 s.<br>Saisonnier.<br><br>Carte:4530   |                               |
| 403.9                | Ships Run –<br>Bouée lumineuse<br>JL3            | 49 18 28.6<br>053 35 48.1                               | Fl G 4s                    | .....   | .....                   | Espar verte, marquée<br>"JL3".  | Saisonnier.<br><br>Carte:4857  |                               |
| 403.91               | Lumsden – Bouée<br>lumineuse<br>intérieure JL4   | 49 18 12.3<br>053 35 42.5                               | Fl R 4s                    | .....   | .....                   | Espar rouge, marquée<br>"JL4".  | Saisonnier.<br><br>Carte:4857  |                               |
| 403.92               | Southern Cat<br>Island – Bouée<br>lumineuse JL5  | 49 18 15.9<br>053 35 38.4                               | Fl G 4s                    | .....   | .....                   | Espar verte, marquée<br>"JL5".  | Saisonnier.<br><br>Carte:4857  |                               |
| 404                  | Lumsden –<br>alignement                          | Sur une pointe de<br>terre.<br>49 18 13.8<br>053 36 25  | F R                        | .....   | 17.5                    | 13  | Tour à claire-voie, marque<br>de jour blanche, bande<br>verticale rouge.<br>4.2                            | Saisonnier.                   |
| 405                  |  | 236°11' 101.5 m<br>du feu antérieur.                    | F R                        | .....   | 29.6                    | 13  | Tour à claire-voie, marque<br>de jour blanche, bande<br>verticale rouge.<br>4.2                            | Saisonnier.<br><br>Carte:4857 |
| 405.3                | Lumsden, brise-<br>lames Sud                     | Lumsden Harbour.<br>49 18 04.4<br>053 35 19.8           | Fl G 4s                    | 7.8   | 4                       | Mât.<br>2.4   | À longueur d'année.<br><br>Carte:4857<br>Éd. 10/11 (N11-056)   |                               |
| 405.4                | South Tickle                                     | Lumsden Harbour.<br>49 18 03.6<br>053 35 22.7           | Fl R 4s                    | 7.8   | 4                       | Mât.<br>2.4   | À longueur d'année.<br><br>Carte:4857<br>Éd. 10/11 (N11-057)   |                               |
| 406<br>H576          | <b>Cabot Islands<br/>(Bonavista Bay)</b>         | Sur la plus grosse<br>île.<br>49 10 28.1<br>053 22 03.3 | Fl W 10s                   | 22.6  | 17                      | Tour octogonale, bandes<br>horizontales rouges et<br>blanches.<br>15.6                    | Lum. 0.2 s; obs. 9.8 s.<br>Saisonnier.<br><br>Carte:4857<br>Éd. 01/15 (N14-066)                            |                               |
| 407.1                | Havre de Cape<br>Freels – Bouée<br>lumineuse JF2 | 49 15 47.0<br>053 28 49.8                               | Fl R 4s                    | .....   | .....                   | Espar rouge, marquée<br>"JF2".  | Saisonnier.<br><br>Carte:N/A<br>Éd. 08/17 (N17-025)  |                               |

CÔTE DE TERRE-NEUVE-ET-LABRADOR - Livre des feux, des bouées et des signaux de brume

| No.                  | Nom  | Position<br>-----<br>Latitude N.<br>Longitude W.        | Caractéristiques<br>du feu | Hauteur<br>focale<br>en m.<br>au-<br>dessus<br>de l'eau | Portée<br>Nomi-<br>nale | Description<br>-----<br>Hauteur en mètres<br>au-dessus<br>du sol                            | Remarques<br>-----<br>Signaux de brume  |
|----------------------|--|---|----------------------------|---|-------------------------|---|---|
| <b>BONAVISTA BAY</b> |  |   |                            |   |                         |   |   |
| 407.18               | Crackers # 1 –<br>Bouée lumineuse<br>cardinale Sud JFC     | Cape Freels.<br>49 15 58.2<br>053 28 25.2               | VQ(6) W 10s<br>+LFI        | .....   | .....                   | Espar jaune et noire,<br>marquée "JFC".   | Saisonnier.<br><br>Carte:4857<br>Éd. 06/11 (N11-026)                                |
| 407.19               | Cape Freels<br>Harbour – Bouée<br>lumineuse JF2/2          | 49 15 41.3<br>053 29 20.1                               | FI R 4s                    | .....   | .....                   | Espar rouge, marquée<br>"JF2/2".  | Saisonnier.<br><br>Carte:4857   |
| 407.2                | Cape Freels<br>Harbour – Bouée<br>lumineuse JF1            | 49 15 37.2<br>053 29 34.2                               | FI G 4s                    | .....   | .....                   | Espar verte, marquée<br>"JF1".  | Saisonnier.<br><br>Carte:4857   |
| 407.25               | Cape Freels,<br>brise-lames                                | 49 15 35.7<br>053 39 38.2                               | FI G 4s                    | 4.0   | 2                       | Mât cylindrique.  | Saisonnier.<br><br>Carte:4857   |
| 407.251              | Cape Freels, quai<br>– Feu No. 2                           | 49 15 34.8<br>053 29 40.7                               | FI R 4s                    | 3.7   | .....                   | Mât cylindrique.  | Saisonnier.<br><br>Carte:4857   |
| 407.3                | Cape Freels<br>Harbour – Bouée<br>lumineuse JF4            | 49 15 37.8<br>053 29 36                                 | FI R 4s                    | .....   | .....                   | Espar rouge, marquée<br>"JF4".  | Saisonnier.<br><br>Carte:4857   |
| 407.7                | Crackers # 2 –<br>Bouée lumineuse<br>cardinale Nord<br>JFR | Cape Freels.<br>49 15 52.8<br>053 28 10.2               | Q W 1s                     | .....   | .....                   | Espar noire et jaune,<br>marquée "JFR".   | Saisonnier.<br><br>Carte:4857<br>Éd. 06/11 (N11-024)                                |
| 408<br>H0580         | Gull Island, feu   | Cape Freels.<br>49 15 23.5<br>053 25 46.3               | FI W 5s                    | 23.5  | 5                       | Tour à claire-voie carrée,<br>marque de jour<br>rectangulaire rouge et<br>blanc.<br><br>4.3 | Lum. 1 s; obs. 4 s.<br>À longueur d'année.<br><br>Carte:4857<br>Éd. 09/23 (N23-102) |
| 409                  | Charge Rock –<br>Bouée lumineuse<br>cardinale Nord JX      | 49 14 56.8<br>053 22 01.1                               | Q W 1s                     | .....   | .....                   | Noire et jaune, marquée<br>"JX".  | Saisonnier.<br><br>Carte:4857<br>Éd. 07/10 (N10-016)                                |
| 410<br>H0578         | Kenny's Rocks,<br>feu                                      | 49 12 58.2<br>053 28 24.6                               | FI W 5s                    | 7.9   | 4                       | Tour à claire-voie carrée,<br>marque de jour<br>rectangulaire rouge et<br>blanc.<br><br>4.3 | Lum. 1 s; obs. 4 s.<br>À longueur d'année.<br><br>Carte:4857<br>Éd. 09/23 (N23-114) |
| 410.51               | Tucker's Rock -<br>Bouée lumineuse<br>JW5                  | 49 07 50<br>053 33 44                                   | FI G 4s                    | .....   | .....                   | Espar verte, marquée<br>"JW5".  | Saisonnier.<br><br>Carte:4858   |
| 410.52               | Harbour Rock –<br>Bouée lumineuse<br>JW7                   | 49 08 12<br>053 34 00                                   | FI G 4s                    | .....   | .....                   | Espar verte, marquée<br>"JW7".  | Saisonnier.<br><br>Carte:4858   |
| 411                  | Wesleyville, quai  | Extrémité du quai<br>public.<br>49 08 35.5<br>053 33 46 | FI R 6s                    | 3.7   | 4                       | Mât cylindrique.<br><br>2.4   | Lum. 1 s; obs. 5 s.<br>Saisonnier.<br><br>Carte:4858                                |

CÔTE DE TERRE-NEUVE-ET-LABRADOR - Livre des feux, des bouées et des signaux de brume

| No. | Nom | Position<br>-----<br>Latitude N.<br>Longitude W. | Caractéristiques<br>du feu |  |  | Hauteur<br>focale<br>en m.<br>au-<br>dessus<br>de l'eau | Portée<br>Nomi-<br>nale | Description<br>-----<br>Hauteur en mètres<br>au-dessus<br>du sol | Remarques<br>-----<br>Signaux de brume |
|-----|-----|--|----------------------------|--|--|---|-------------------------|--|--|
|-----|-----|--|----------------------------|--|--|---|-------------------------|--|--|

**BONAVISTA BAY**

|              |   |  |              |   |       |       |       |   |  |
|--------------|---|--|--------------|---|-------|-------|-------|---|--|
| 412          | Wesleyville<br>(Bennets High<br>Island)                   | Île Bennets High.<br>49 08 12.8<br>053 33 45.7 | FI           | W | 3s    | 22.2  | 5     | Tour à claire-voie carrée,<br>marque de jour<br>rectangulaire rouge et<br>blanche.<br><br>4.3 | Lum. pér. 3 s.<br>Saisonnier.<br><br><b>Carte:4858</b>   |
| 413          | Ledger Rock –<br>Bouée lumineuse<br>JW2                   | Au Sud des rochers.<br>49 07 30<br>053 33 04   | FI           | R | 4s    | ..... | ..... | Espar rouge, marquée<br>"JW2".  | Saisonnier.<br><br><b>Carte:4858</b>   |
| 414.1        | Black Island –<br>Bouée lumineuse<br>cardinale Sud<br>JWB | Wesleyville.<br>49 07 55.2<br>053 32 36.6      | Q(6)+<br>LFI | W | 15s   | ..... | ..... | Espar jaune et noir,<br>marquée "JWB".  | Saisonnier (en place à longueur<br>d'année).<br><br><b>Carte:4858</b><br><b>Éd. 05/11 (N11-017, 019)</b><br><b>Éd. 01/22 (N21-232)</b> |
| 415<br>H0568 | Newtown, feu  | 49 10 42.7<br>053 30 45.1                      | FI           | R | 5s    | 8.6   | 4     | Tour à claire-voie carrée,<br>marque de jour<br>rectangulaire rouge et<br>blanc.<br><br>4.2   | Lum. 1 s; obs. 4 s.<br>À longueur d'année.<br><br><b>Carte:4857</b><br><b>Éd. 09/23 (N23-103)</b>                                      |
| 415.01       | Newtown – Bouée<br>lumineuse<br>extérieure JN3            | 49 12 06.1<br>053 30 22.6                      | FI           | G | 4s    | ..... | ..... | Espar verte, marquée<br>"JN3".  | Saisonnier.<br><br><b>Carte:4857</b>   |
| 415.08       | Newtown – Bouée<br>lumineuse<br>intérieure JN6            | 49 12 09.2<br>053 30 23.3                      | FI           | R | 4s    | ..... | ..... | Espar rouge, marquée<br>"JN6".  | Saisonnier.<br><br><b>Carte:4857</b>   |
| 415.09       | Newtown – Bouée<br>lumineuse<br>intérieure JN5            | 49 12 06.8<br>053 30 25.3                      | FI           | G | 4s    | ..... | ..... | Espar verte, marquée<br>"JN5".  | Saisonnier.<br><br><b>Carte:4857</b>   |
| 415.2        | Newtown – Bouée<br>lumineuse<br>extérieure JN2            | 49 12 07.5<br>053 30 15.5                      | FI           | R | 4s    | ..... | ..... | Espar rouge, marquée<br>"JN2".  | Saisonnier.<br><br><b>Carte:4857</b>   |
| 415.3        | Newtown, feu du<br>quai                                   | 49 12 09.6<br>053 30 31.1                      | FI           | G | 5s    | ..... | 2     | Mât.<br><br>2.6   | Lum. 1 s; obs. 4 s.<br>À longueur d'année.<br><br><b>Carte:4857</b><br><b>Éd. 09/23 (N23-116)</b>                                      |
| 416          | Valleyfield –<br>alignement                               | Sur une petite île.<br>49 06 21<br>053 36 31   | F            | R | ..... | 5.2   | 11    | Tour à claire-voie carrée,<br>marque de jour blanche,<br>bande verticale rouge.<br><br>6.5    | Saisonnier.  |
| 417          |   | 286°30' 457.2 m<br>du feu antérieur.           | F            | R | ..... | 12.5  | 11    | Tour à claire-voie carrée,<br>marque de jour blanche,<br>bande verticale rouge.<br><br>6.5    | Saisonnier.<br><br><b>Carte:4858</b>   |
| 417.05       | Squid Rocks –<br>Bouée lumineuse<br>JV5                   | 49 06 41.6<br>053 36 16.8                      | FI           | G | 4s    | ..... | ..... | Espar verte, marquée<br>"JV5".  | Saisonnier (en place à longueur<br>d'année).<br><br><b>Carte:4858</b><br><b>Éd. 02/10 (N10-009)</b><br><b>Éd. 01/22 (N21-233)</b>      |

CÔTE DE TERRE-NEUVE-ET-LABRADOR - Livre des feux, des bouées et des signaux de brume

| No.                  | Nom  | Position<br>-----<br>Latitude N.<br>Longitude W.                     | Caractéristiques<br>du feu | Hauteur<br>focale<br>en m.<br>au-<br>dessus<br>de l'eau | Portée<br>Nomi-<br>nale | Description<br>-----<br>Hauteur en mètres<br>au-dessus<br>du sol                          | Remarques<br>-----<br>Signaux de brume  |
|----------------------|--|--|----------------------------|---|-------------------------|---|---|
| <b>BONAVISTA BAY</b> |  |  |                            |   |                         |   |   |
| 417.1                | Heart Island –<br>Bouée lumineuse<br>JV7   | 49 07 01.6<br>053 36 24.9  | Fl G 4s                    | .....   | .....                   | Espar verte, marquée<br>"JV7".  | Saisonnier.<br><br>Carte:4858   |
| 418                  | Benburry – Bouée<br>lumineuse JV4          | 49 06 34.2<br>053 36 09.4  | Fl R 4s                    | .....   | .....                   | Espar rouge, marquée<br>"JV4".  | Saisonnier (en place à longueur<br>d'année).<br><br>Carte:4858<br>Éd. 01/22 (N21-234) |
| 419                  | Candle Cove<br>Rocks                       | NE. des rochers.<br>49 05 46.9<br>053 35 55.2                        | Fl W 3s                    | 6.1   | 6                       | Tour à claire-voie carrée,<br>marque de jour<br>rectangulaire rouge et<br>blanche.<br>4.3 | Lum. pér. 3 s.<br>Saisonnier.<br><br>Carte:4858                                       |
| 419.52               | Walker's Point –<br>Bouée lumineuse<br>JV8 | 49 07 02.8<br>053 36 23.1  | Fl R 4s                    | .....   | .....                   | Espar rouge, marquée<br>"JV8".  | Saisonnier.<br><br>Carte:4858<br>Éd. 06/19 (N18-025)                                  |
| 420<br>H0563.6       | Valleyfield, feu du<br>quai                | 49 07 14.8<br>053 36 26.3  | Fl G 4s                    | 3.4   | 2                       | Mât.<br>2.4   | Saisonnier.<br><br>Carte:4858<br>Éd. 07/19 (N19-027, 038)                             |
| 421                  | Pound Cove                                 | À l'Est de l'île<br>Pound Cove.<br>49 10 17.3<br>053 31 49.5         | Fl W 3s                    | 6.7   | 5                       | Tour à claire-voie carrée,<br>marque de jour<br>rectangulaire rouge et<br>blanche.<br>4.3 | Lum. pér. 3 s.<br>Saisonnier.<br><br>Carte:4857                                       |
| 421.1                | Halfway Reef –<br>Bouée lumineuse<br>JN1   | Côte Est.<br>49 12 44.2<br>053 29 17.7                               | Fl G 4s                    | .....   | .....                   | Espar verte, marquée<br>"JN1".  | Saisonnier.<br><br>Carte:4858<br>Éd. 08/09 (N09-020)<br>Éd. 10/17 (N17-036)           |
| 424<br>H0558         | Pound Rocks, feu                           | 49 04 04.6<br>053 33 35.4  | Fl R 5s                    | 7.9   | 4                       | Tour à claire-voie carrée,<br>marque de jour<br>rectangulaire rouge et<br>blanc.<br>3.7   | Lum. 1 s; obs. 4 s.<br>Saisonnier.<br><br>Carte:4858<br>Éd. 09/23 (N23-115)           |
| 424.52               | Harbour Rock –<br>Bouée lumineuse<br>JG3   | 49 04 00.8<br>054 33 44.5  | Fl G 4s                    | .....   | .....                   | Espar verte, marquée<br>"JG3".  | Saisonnier.<br><br>Carte:4858   |
| 425<br>H0560         | Scammels<br>Lookout, feu                   | 49 04 01.2<br>053 34 11.2  | Fl Y 5s                    | 6.1   | 2                       | Mât.<br>3.3   | Lum. 1 s; obs. 4 s.<br>Saisonnier.<br><br>Carte:4858<br>Éd. 09/23 (N23-088)           |
| 426                  | Seine Rock                                 | À l'Ouest de l'île<br>Ship, Greenspond.<br>49 03 56.1<br>053 34 18.4 | Fl R 4s                    | 5.5   | 4                       | Tour à claire-voie carrée,<br>marque de jour<br>rectangulaire rouge et<br>blanche.<br>4.3 | Saisonnier.<br><br>Carte:4857   |

CÔTE DE TERRE-NEUVE-ET-LABRADOR - Livre des feux, des bouées et des signaux de brume

| No.                  | Nom   | Position<br>-----<br>Latitude N.<br>Longitude W.        | Caractéristiques<br>du feu |   |       | Hauteur<br>focale<br>en m.<br>au-<br>dessus<br>de l'eau | Portée<br>Nomi-<br>nale | Description<br>-----<br>Hauteur en mètres<br>au-dessus du sol                                      | Remarques<br>-----<br>Signaux de brume  |
|----------------------|---|---|----------------------------|---|-------|---|-------------------------|--|---|
| <b>BONAVISTA BAY</b> |   |   |                            |   |       |   |                         |  |   |
| 427                  | Greenspond –<br>alignement                    | Sur le quai public.<br>49 04 02.7<br>053 33 59.3        | F                          | R | ..... | 5.5   | 13                      | Tour à claire-voie, marque<br>de jour blanche, bande<br>verticale rouge.<br>3.4                    | Visible sur l'alignement.<br>Saisonnier.  |
| 428                  |   | 278°50' 61.4m<br>du feu antérieur.                      | F                          | R | ..... | 8.5   | 13                      | Tour à claire-voie, marque<br>de jour blanche, bande<br>verticale rouge.<br>7.4                    | Visible sur l'alignement.<br>Saisonnier.  |
|                      |   |   |                            |   |       |   |                         |  | <b>Carte:4857</b>   |
| 429                  | South Pound<br>Island                         | Sur l'île.<br>49 05 33.9<br>053 33 24.5                 | Fl                         | W | 4s    | 17.9  | 5                       | Tour à claire-voie carrée,<br>marque de jour<br>rectangulaire rouge et<br>blanche.<br>4.3          | Saisonnier.   |
|                      |   |   |                            |   |       |   |                         |  | <b>Carte:4858</b>   |
| 430                  | <b>Puffin Island</b>                          | Extrémité Est de<br>l'île.<br>49 03 42.2<br>053 33 06.9 | Fl                         | W | 5s    | 21.3  | 16                      | Tour hexagonale rouge et<br>blanche, marque de jour<br>blanche, bande horizontale<br>rouge.<br>4.9 | Lum. 0.2 s; obs. 4.8 s.<br>À longueur d'année.<br><b>Cornet</b> - Son 3 s; sil. 27 s. |
|                      |   |   |                            |   |       |   |                         |  | <b>Carte:4857</b>   |
| 431                  | Shoe Cove Point                               | Près de<br>Greenspond.<br>49 02 11.6<br>053 36 20.9     | Fl                         | W | 3s    | 26.1  | 5                       | Tour à claire-voie carrée,<br>marque de jour<br>rectangulaire rouge et<br>blanche.<br>3.9          | Lum. pér. 3 s.<br>Saisonnier.   |
|                      |   |   |                            |   |       |   |                         |  | <b>Carte:4857</b>   |
| 431.5<br>H0554.6     | Wareham, feu du<br>quai des pêcheurs          | 49 01 05.8<br>053 52 41.6                               | Fl                         | Y | 5s    | 3.1   | 4                       | Mât.<br>2.4  | Lum. 1 s; obs. 4 s.<br>Saisonnier.  |
|                      |   |   |                            |   |       |   |                         |  | <b>Carte:4856</b><br><b>Éd. 12/23 (N23-224)</b>                                       |
| 432<br>H0554         | Fair Islands, feu                             | 48 59 10.7<br>053 43 05.8                               | Fl                         | W | 5s    | 20.7  | 6                       | Tour à claire-voie carrée,<br>marque de jour rectangulaire<br>rouge et blanc.<br>4.6               | Lum. 1 s; obs. 4 s.<br>Saisonnier.  |
|                      |   |   |                            |   |       |   |                         |  | <b>Carte:4856</b><br><b>Éd. 10/23 (N23-142)</b>                                       |
| 437<br>H0549         | Hare Cut Point,<br>feu                        | 48 52 47.6<br>053 39 43.8                               | Fl                         | W | 4s    | 24.4  | 5                       | Tour à claire-voie carrée,<br>marque de jour<br>rectangulaire rouge et<br>blanc.<br>4.6            | Lum. 1 s; obs. 3 s.<br>Saisonnier.  |
|                      |   |   |                            |   |       |   |                         |  | <b>Carte:4856</b><br><b>Éd. 07/22 (N22-062)</b>                                       |
| 437.5                | Gooseberry Island<br>– Bouée lumineuse<br>JGS | 48 52 45.2<br>053 38 36.2                               | Q(6)+<br>LFI               | W | 15s   | .....   | .....                   | Espar jaune et noir,<br>marquée "JGS".   | En opération 24 h.<br>Saisonnier.   |
|                      |   |   |                            |   |       |   |                         |  | <b>Carte:4856</b><br><b>Éd. 07/22 (N22-078)</b>                                       |
| 438                  | Gooseberry Island                             | Sur la pointe SW.<br>48 52 41.7<br>053 37 15.3          | Fl                         | W | 6s    | 15.5  | 5                       | Tour cylindrique, bandes<br>horizontales rouges et<br>blanches.<br>5.0                             | Lum. 0.5 s; obs. 5.5 s.<br>Saisonnier.  |
|                      |   |   |                            |   |       |   |                         |  | <b>Carte:4856</b>   |
| 438.5                | Penneys Cove,<br>quai du traversier           | 48 50 07.5<br>053 41 54.4                               | Fl                         | R | 4s    | 5.0   | 4                       | Mât cylindrique.<br>2.4  | À longueur d'année.   |
|                      |   |   |                            |   |       |   |                         |  | <b>Carte:4856</b>   |



CÔTE DE TERRE-NEUVE-ET-LABRADOR - Livre des feux, des bouées et des signaux de brume

| No.                  | Nom   | Position<br>-----<br>Latitude N.<br>Longitude W.    | Caractéristiques<br>du feu |          |            | Hauteur<br>focale<br>en m.<br>au-<br>dessus<br>de l'eau | Portée<br>Nomi-<br>nale | Description<br>-----<br>Hauteur en mètres<br>au-dessus<br>du sol  | Remarques<br>-----<br>Signaux de brume   |
|----------------------|---|---|----------------------------|----------|------------|---|-------------------------|---|--|
| <b>BONAVISTA BAY</b> |   |   |                            |          |            |   |                         |   |  |
| 438.6                | <i>Pennys Cove<br/>Point – Bouée<br/>lumineuse JPC1</i>                 | <i>Willis Reach.<br/>48 50 02.0<br/>053 41 53.5</i> | <i>FI</i>                  | <i>G</i> | <i>4s</i>  | <i>.....</i>  | <i>.....</i>            | <i>Espar verte, marquée<br/>"JPC1".</i>   | <i>À longueur d'année.<br/><br/>Carte:4856<br/>Éd. 10/11 (N11-067)<br/>Éd. 07/17 (N17-022)<br/>Éd. 10/17 (N17-043)</i> |
| 438.9                | <i>Linton Rock –<br/>Bouée lumineuse<br/>JGM4</i>                       | <i>48 43 32.7<br/>053 56 39.1</i>                   | <i>FI</i>                  | <i>R</i> | <i>4s</i>  | <i>.....</i>  | <i>.....</i>            | <i>Espar rouge, marquée<br/>"JGM4".</i>   | <i>Saisonnier.<br/><br/>Carte:4855<br/>Éd. 07/10 (N10-031)</i>   |
| 439                  | <i>Puffin Flat Island</i>   | <i>48 47 30<br/>053 37 00</i>                       | <i>FI</i>                  | <i>W</i> | <i>4s</i>  | <i>36.1</i>   | <i>5</i>                | <i>Tour à claire-voie carrée,<br/>marque de jour<br/>rectangulaire rouge et<br/>blanche.<br/><br/>4.0</i> | <i>Saisonnier.<br/><br/>Carte:4855</i>   |
| 439.1                | <i>Glovertown, quai</i>   | <i>48 41 27<br/>054 01 18</i>                       | <i>FI</i>                  | <i>R</i> | <i>4s</i>  | <i>2.8</i>  | <i>4</i>                | <i>Mât cylindrique.<br/>3.0</i>   | <i>Saisonnier.<br/><br/>Carte:4855</i>   |
| 439.2                | <i>Glovertown<br/>Harbour Rock -<br/>Bouée lumineuse<br/>JGM6</i>       | <i>48 41 40<br/>054 00 39</i>                       | <i>FI</i>                  | <i>R</i> | <i>4s</i>  | <i>.....</i>  | <i>.....</i>            | <i>Espar rouge, marquée<br/>"JGM6".</i>   | <i>Saisonnier.<br/><br/>Carte:4855<br/>Éd. 07/10 (N10-032)</i>   |
| 439.21               | <i>Middle Arm Bouée<br/>lumineuse JGM7</i>                              | <i>Glovertown.<br/>48 40 55.3<br/>054 01 16.3</i>   | <i>FI</i>                  | <i>G</i> | <i>4s</i>  | <i>.....</i>  | <i>.....</i>            | <i>Espar verte, marquée<br/>"JGM7".</i>   | <i>Saisonnier.<br/><br/>Carte:4855<br/>Éd. 01/14 (N13-030)</i>   |
| 439.22               | <i>Middle Arm -<br/>Bouée lumineuse<br/>JGM5</i>                        | <i>Glovertown.<br/>48 42 36<br/>053 57 07.2</i>     | <i>FI</i>                  | <i>G</i> | <i>4s</i>  | <i>.....</i>  | <i>.....</i>            | <i>Espar verte, marquée<br/>"JGM5".</i>   | <i>Saisonnier.<br/><br/>Carte:4855<br/>Éd. 11/11 (N11-081)</i>   |
| 439.23               | <i>Glovertown Yacht<br/>Club, quai</i>                                  | <i>48 40 26.7<br/>054 01 35.1</i>                   | <i>FI</i>                  | <i>G</i> | <i>4s</i>  | <i>.....</i>  | <i>2</i>                | <i>Mât.<br/>2.6</i>   | <i>Saisonnier.<br/><br/>Carte:4855<br/>Éd. 11/11 (N11-050)</i>   |
| 439.29               | <i>Hail Island –<br/>Bouée lumineuse<br/>cardinale Est JR</i>           | <i>Willis Reach.<br/>48 45 41.8<br/>053 45 41.2</i> | <i>Q(3)</i>                | <i>W</i> | <i>10s</i> | <i>.....</i>  | <i>.....</i>            | <i>Espar noir, jaune et noir,<br/>marquée "JR".</i>   | <i>À longueur d'année.<br/><br/>Carte:4855<br/>Éd. 10/11 (N11-065)<br/>Éd. 12/23</i>                                   |
| 439.3                | <i>Varket Channel –<br/>Bouée lumineuse<br/>cardinale Ouest<br/>JRR</i> | <i>48 46 28.9<br/>053 45 19.3</i>                   | <i>Q(9)</i>                | <i>W</i> | <i>15s</i> | <i>.....</i>  | <i>.....</i>            | <i>Espar jaune, noire et jaune<br/>marquée "JRR".</i>   | <i>À longueur d'année.<br/><br/>Carte:4855<br/>Éd. 10/11 (N11-066)</i>   |
| 439.305              | <i>Willis Reach –<br/>Bouée lumineuse<br/>cardinale Est JWR</i>         | <i>48 49 18.1<br/>053 42 08.9</i>                   | <i>VQ(3)</i>               | <i>W</i> | <i>5s</i>  | <i>.....</i>  | <i>.....</i>            | <i>Espar noir, jaune et noir,<br/>marquée "JWR".</i>  | <i>À longueur d'année.<br/><br/>Carte:4855<br/>Éd. 10/11 (N11-069)<br/>Éd. 12/23</i>                                   |
| 439.31               | <i>Bacon Bone Rock<br/>– Bouée<br/>lumineuse JR1</i>                    | <i>48 37 06<br/>053 28 57</i>                       | <i>FI</i>                  | <i>G</i> | <i>4s</i>  | <i>.....</i>  | <i>.....</i>            | <i>Verte, marquée "JR1".</i>  | <i>Saisonnier.<br/><br/>Carte:4854</i>   |

CÔTE DE TERRE-NEUVE-ET-LABRADOR - Livre des feux, des bouées et des signaux de brume

| No.                  | Nom                                   | Position<br>-----<br>Latitude N.<br>Longitude W.                               | Caractéristiques<br>du feu | Hauteur<br>focale<br>en m.<br>au-<br>dessus<br>de l'eau | Portée<br>Nomi-<br>nale | Description<br>-----<br>Hauteur en mètres<br>au-dessus<br>du sol                    | Remarques<br>-----<br>Signaux de brume  |
|----------------------|---------------------------------------|--|----------------------------|---|-------------------------|---|---|
| <b>BONAVISTA BAY</b> |                                       |  |                            |   |                         |   |   |
| 439.35               | Burnside – Bouée<br>lumineuse JR4     | 48 43 22<br>053 46 53.4  | Fl R 4s                    | .....   | .....                   | Espar rouge, marquée<br>"JR4".  | À longueur d'année.<br><br>Carte:4855<br>Éd. 11/11 (N11-068)  |
| 439.36               | Burnside – Bouée<br>lumineuse JR6     | 48 43 06.6<br>053 47 03.8  | Fl R 4s                    | .....   | .....                   | Espar rouge, marquée<br>"JR6".  | À longueur d'année.<br><br>Carte:4855   |
| 439.37               | Burnside Rock                         | 48 43 04.9<br>053 47 02.1  | Fl G 4s                    | .....   | .....                   | Mât cylindrique.  | À longueur d'année.<br><br>Carte:4855   |
| 439.4<br>H0544.5     | Happy Adventure,<br>feu du quai Est   | À côté de l'usine de<br>traitement de<br>poisson.<br>48 38 04.9<br>053 45 19.3 | Fl R 4s                    | .....   | 2                       | Mât.<br><br>2.6   | Lum. 1 s; obs. 3 s.<br>À longueur d'année.<br><br>Carte:4855<br>Éd. 02/10<br>Éd. 03/21 (N21-001)<br>Éd. 08/21 (N21-051) |
| 439.5                | Burnside, quai du<br>traversier       | 48 43 24<br>053 47 00  | Fl R 4s                    | 3.5   | 4                       | Mât cylindrique.<br>2.4   | À longueur d'année.<br><br>Carte:4855   |
| 439.6                | Salvage – Bouée<br>lumineuse JSA6     | 48 41 24.8<br>053 38 38.3  | Fl R 4s                    | .....   | .....                   | Espar rouge, marquée<br>"JSA6".   | Saisonnier.<br><br>Carte:4855   |
| 439.61               | Salvage – Bouée<br>lumineuse JSA3     | 48 41 32.3<br>053 38 44.5  | Fl G 4s                    | .....   | .....                   | Espar verte, marquée<br>"JSA3".   | Saisonnier.<br><br>Carte:4855   |
| 439.62               | Salvage – Bouée<br>lumineuse JSA4     | 48 41 29.5<br>053 38 42.2  | Fl R 4s                    | .....   | .....                   | Espar rouge, marquée<br>"JSA4".   | Saisonnier.<br><br>Carte:4855   |
| 439.64               | Salvage – Bouée<br>lumineuse JSA2     | 48 41 35.6<br>053 38 43.8  | Fl R 4s                    | .....   | .....                   | Espar rouge, marquée<br>"JSA2".   | Saisonnier.<br><br>Carte:4855   |
| 439.65               | Salvage, quai                         | 48 41 15.5<br>053 38 36.2  | Fl G 4s                    | .....   | 2                       | Mât.<br><br>2.1   | À longueur d'année.<br><br>Carte:4855<br>Éd. 10/11 (N05-099)  |
| 440<br>H0543.5       | Salvage Harbour,<br>feu               | 48 41 32.7<br>053 38 42.9  | Fl G 4s                    | 5.7   | 4                       | Tour à claire-voie carrée,<br>marque de jour<br>rectangulaire vert et blanc.<br>4.2 | Lum. 1 s; obs. 3 s.<br>Saisonnier.<br><br>Carte:4855<br>Éd. 10/21 (N21-151)   |
| 441<br>H0543         | Little Denier<br>Island, feu          | 48 41 05.0<br>053 35 24.0  | LFl W 6s                   | 90.8  | 7                       | Tour cylindrique, bandes<br>verticales rouges et<br>blanches.<br>7.6                | Lum. 2 s; obs. 4 s.<br>Saisonnier.<br><br>Carte:4855<br>Éd. 07/22 (N22-063)   |
| 441.1<br>H0544       | Happy Adventure,<br>feu               | 48 37 57.6<br>053 45 18.0  | Oc W 6s                    | 12.5  | 7                       | Tour à claire-voie carrée.<br>6.4   | Lum. 4 s; obs. 2 s.<br>Saisonnier.<br><br>Carte:4855<br>Éd. 07/22 (N22-066)   |
| 441.2<br>H0545       | Happy Adventure,<br>feu du quai Ouest | 48 37 53.4<br>053 46 05.0  | Fl Y 5s                    | 4.0   | 2                       | Mât.  | Lum. 1 s; obs. 4 s.<br>Saisonnier.<br><br>Carte:4855<br>Éd. 02/10<br>Éd. 10/23 (N23-143)                                |

CÔTE DE TERRE-NEUVE-ET-LABRADOR - Livre des feux, des bouées et des signaux de brume

| No. | Nom | Position<br>-----<br>Latitude N.<br>Longitude W. | Caractéristiques<br>du feu | Hauteur<br>focale<br>en m.<br>au-<br>dessus<br>de l'eau | Portée<br>Nomi-<br>nale | Description<br>-----<br>Hauteur en mètres<br>au-dessus<br>du sol | Remarques<br>-----<br>Signaux de brume |
|-----|-----|--|----------------------------|---|-------------------------|--|--|
|-----|-----|--|----------------------------|---|-------------------------|--|--|

**BONAVISTA BAY**

|                   |  |  |                  |       |       |  |  |
|-------------------|--|--|------------------|-------|-------|--|--|
| 441.3             | Canning Cove,<br>quai                                      | 48 26 41.3<br>053 50 42                    | Fl R 4s          | ..... | ..... | Mât cylindrique.                         | Saisonnier.<br><br>Carte:4855  |
| 441.4             | Long Toms Cove<br>Rock – Bouée<br>lumineuse JCG2           | 48 25 58.2<br>053 50 32.4                  | Fl R 4s          | ..... | ..... | Espar rouge, marquée<br>"JCG2".          | Saisonnier.<br><br>Carte:4855  |
| 441.49            | Musgravetown,<br>brise-lames                               | 48 24 40<br>053 52 35                      | Fl G 4s          | 4.0   | 2     | Mât cylindrique.<br>2.1                  | Saisonnier.<br><br>Carte:4855  |
| 441.5             | Shag Island Rock<br>– Bouée<br>lumineuse JCG3              | Sweet Bay.<br>48 23 13.8<br>053 53 36.0    | Fl G 4s          | ..... | ..... | Espar verte, marquée<br>"JCG3".          | Saisonnier.<br><br>Carte:4855<br>Éd. 11/17 (N17-053)   |
| 442               | Big Rock – Bouée<br>lumineuse JC6                          | 48 26 12.0<br>054 00 06.0                  | Fl R 4s          | ..... | ..... | Espar rouge, marquée<br>"JC6".           | Saisonnier (en place à longueur<br>d'année).<br><br>Carte:4855<br>Éd. 02/10 (N10-008)<br>Éd. 01/22 (N21-235) |
| 442.1             | Chaffey's Rock –<br>Bouée lumineuse<br>JC2                 | 48 31 04.2<br>053 45 45                    | Fl R 4s          | ..... | ..... | Espar rouge, marquée<br>"JC2".           | Saisonnier.<br><br>Carte:4855  |
| 442.12            | Open Hall, quai  | 48 32 47.5<br>053 29 08                    | Fl G 4s          | ..... | ..... | Mât cylindrique.                         | Saisonnier.<br><br>Carte:4854  |
| 442.13<br>H0540.6 | Tickle Cove, feu<br>du quai                                | 48 35 01.8<br>053 28 59.7                  | Fl G 4s          | ..... | 2     | Mât.<br>2.6                              | Lum. 1 s; obs. 3 s.<br>Saisonnier.<br><br>Carte:4854<br>Éd. 10/21 (N21-142)                                  |
| 442.14            | Sweet Bay, quai  | 48 26 45.8<br>053 39 04.3                  | Fl G 4s          | ..... | ..... | Mât cylindrique.                         | Saisonnier.<br><br>Carte:4855  |
| 442.15            | Wolf Island –<br>Bouée lumineuse<br>JSB4                   | 48 29 06<br>053 38 42                      | Fl R 4s          | ..... | ..... | Espar rouge, marquée<br>"JSB4".          | Saisonnier.<br><br>Carte:4855  |
| 442.16            | Mustard Gull<br>Island Rock –<br>Bouée lumineuse<br>JSB2   | 48 31 40.8<br>053 38 18                    | Fl R 4s          | ..... | ..... | Espar rouge, marquée<br>"JSB2".          | Saisonnier.<br><br>Carte:4855  |
| 442.17            | Chance Cove<br>Ledge – Bouée<br>lumineuse JSB              | 48 33 21<br>053 36 21                      | Fl R<br>(2+1) 6s | ..... | ..... | Rouge, verte et rouge,<br>marquée "JSB". | Saisonnier.<br><br>Carte:4855  |
| 442.18            | Clay Cove Rock –<br>Bouée lumineuse<br>JT1                 | 48 35 24<br>053 47 54                      | Fl G 4s          | ..... | ..... | Espar verte, marquée<br>"JT1".           | Saisonnier.<br><br>Carte:4855  |
| 442.19            | White Islets –<br>Bouée lumineuse<br>cardinale Nord<br>JWT | Newman Sound.<br>48 35 08.0<br>053 47 40.7 | Q W 1s           | ..... | ..... | Espar noire et jaune,<br>marquée "JWT".  | Saisonnier.<br><br>Carte:4855<br>Éd. 06/12 (N12-011)   |

CÔTE DE TERRE-NEUVE-ET-LABRADOR - Livre des feux, des bouées et des signaux de brume

| No.                  | Nom  | Position<br>-----<br>Latitude N.<br>Longitude W. | Caractéristiques<br>du feu | Hauteur<br>focale<br>en m.<br>au-<br>dessus<br>de l'eau | Portée<br>Nomi-<br>nale | Description<br>-----<br>Hauteur en mètres<br>au-dessus du sol | Remarques<br>-----<br>Signaux de brume  |
|----------------------|--|--|----------------------------|---|-------------------------|---|---|
| <b>BONAVISTA BAY</b> |  |  |                            |   |                         |   |   |
| 442.2                | Saltons Brook –<br>Bouée lumineuse<br>JT           | 48 34 44.2<br>053 56 39                          | Fl G 6s<br>(2+1)           | .....   | .....                   | Espar verte, rouge et verte,<br>marquée "JT".                 | Saisonnier.<br><br>Carte:4855   |
| 442.3                | Plate Cove, brise-<br>lames Ouest                  | 48 30 00.8<br>053 30 18.6                        | Fl R 4s                    | .....   | 2                       | Mât.<br><br>2.6   | Saisonnier.<br><br>Carte:4854<br>Éd. 06/12 (N12-013)  |
| 442.4                | Saltons Brook -<br>Bouée lumineuse<br>JT2          | 48 34 45.8<br>053 56 41.6                        | Fl R 4s                    | .....   | .....                   | Espar rouge, marquée<br>"JT2".                                | Saisonnier.<br><br>Carte:4855   |
| 442.45               | Saltons Brook –<br>Bouée lumineuse<br>JTT1         | 48 34 42.4<br>053 56 46.1                        | Fl G 4s                    | .....   | .....                   | Espar verte, marquée<br>"JTT1".                               | Saisonnier.<br><br>Carte:4855   |
| 442.5<br>H0543.8     | Headquarters<br>Wharf, feu                         | 48 33 43.0<br>053 57 45.3                        | Fl G 4s                    | .....   | 2                       | Mât.<br><br>2.6   | Saisonnier.<br><br>Carte:4855<br>Éd. 12/16 (N16-071)  |
| 442.509              | Tilley's Rock –<br>Bouée lumineuse<br>JS3          | 48 27 13.1<br>053 33 12.0                        | Fl G 4s                    | .....   | .....                   | Espar verte, marquée<br>"JS3".                                | Saisonnier.<br><br>Carte:4855<br>Éd. 07/09 (N09-015)<br>Éd. 08/10   |
| 442.51               | Hubley's Rock –<br>Bouée lumineuse<br>JS2          | 48 27 16<br>053 33 04.2                          | Fl R 4s                    | .....   | .....                   | Espar rouge, marquée<br>"JS2".                                | Saisonnier.<br><br>Carte:4855   |
| 442.518              | Abbotts Shoal –<br>Bouée lumineuse<br>JS4          | Summerville.<br>48 27 15.2<br>053 33 12.6        | Q R 1s                     | .....   | .....                   | Espar rouge, marquée<br>"JS4".                                | Saisonnier.<br><br>Carte:4855<br>Éd. 06/10 (N10-019)  |
| 442.519<br>H0540.68  | Summerville, feu<br>du quai                        | 48 27 14.0<br>053 33 17.2                        | Fl Y 4s                    | .....   | 2                       | Mât cylindrique.  | Saisonnier.<br><br>Carte:4855<br>Éd. 10/09 (N09-035)<br>Éd. 12/16 (N16-082)<br>Éd. 01/17<br>Éd. 09/19 (N19-021) |
| 442.52               | Summerville –<br>Bouée lumineuse<br>extérieure JS1 | 48 27 10.5<br>053 33 07.9                        | Fl G 4s                    | .....   | .....                   | Espar verte, marquée<br>"JS1".                                | Saisonnier.<br><br>Carte:4855<br>Éd. 07/09 (N09-014)<br>Éd. 08/10 (N10-016)                                     |
| 442.6                | Princeton, quai                                    | 48 25 10<br>053 35 37                            | Fl G 4s                    | .....   | .....                   | Mât à claire-voie<br>cylindrique.                             | Saisonnier.<br><br>Carte:4855   |
| 442.7                | Western Head –<br>Bouée lumineuse<br>J9            | 48 38 17.7<br>053 26 17.5                        | Fl G 4s                    | .....   | .....                   | Verte, marquée "J9".  | Saisonnier.<br><br>Carte:4854<br>Éd. 06/10 (N10-016)  |
| 442.75               | Cary Rock –<br>Bouée lumineuse<br>JK3              | 48 37 42<br>053 24 03                            | Fl G 4s                    | .....   | .....                   | Verte, marquée "JK3".   | Saisonnier.<br><br>Carte:4854   |

CÔTE DE TERRE-NEUVE-ET-LABRADOR - Livre des feux, des bouées et des signaux de brume

| No.                     | Nom   | Position<br>-----<br>Latitude N.<br>Longitude W.       | Caractéristiques<br>du feu | Hauteur<br>focale<br>en m.<br>au-<br>dessus<br>de l'eau |       | Portée<br>Nomi-<br>nale          | Description<br>-----<br>Hauteur en mètres<br>au-dessus<br>du sol | Remarques<br>-----<br>Signaux de brume  |
|-------------------------|---|--|----------------------------|---|-------|----------------------------------|--|---|
| <b>BONAVISTA BAY</b>    |   |  |                            |   |       |                                  |  |   |
| 442.8<br><i>H0540.4</i> | Duntara, feu du quai  | 48 35 58.5<br>053 22 16.5                              | Fl R 4s                    | .....   | 2     | Mât.<br>2.6                      | Lum. 1 s; obs. 3 s.<br>Saisonnier.                               | <b>Carte:4854</b><br><b>Éd. 11/21 (N21-141)</b>                               |
| 442.9                   | <i>The Brandishes – Bouée lumineuse JK4</i>                 | 48 37 14.7<br>053 24 56.1                              | Q R 1s                     | .....   | ..... | Rouge, marquée "JK4".            | Saisonnier.  | <b>Carte:4854</b><br><b>Éd. 09/17 (N17-033)</b><br><b>Éd. 07/22 (N22-073)</b> |
| 442.95                  | Keels, feu du quai  | 48 36 27.7<br>053 24 27.1                              | Fl Y 4s                    | .....   | 2     | Mât.                             | Lum. 1 s; obs. 3 s.<br>En opération 24 h.<br>Saisonnier.         | <b>Carte:4854</b><br><b>Éd. 10/21 (N21-135)</b>                               |
| 443<br><i>H0540</i>     | Kings Cove Head, feu  | 48 34 32.0<br>053 19 25.0                              | Fl W 4s                    | 53.6  | 5     | Tour cylindrique blanche.<br>8.3 | Lum. 1 s; obs. 3 s.<br>Saisonnier.                               | <b>Carte:4854</b><br><b>Éd. 11/21 (N21-143)</b>                               |
| 443.1<br><i>H0540.1</i> | Kings Cove, feu du quai                                     | 48 34 03.9<br>053 19 57.4                              | Fl R 4s                    | .....   | 4     | Mât.                             | Lum. 1 s; obs. 3 s.<br>Saisonnier.                               | <b>Carte:4854</b><br><b>Éd. 10/21 (N21-144)</b><br><b>Éd. 09/22 (N22-179)</b> |
| 445.2                   | <i>Bonavista, haut-fond extérieur – Bouée lumineuse JB5</i> | 48 39 02.5<br>053 07 54.8                              | Fl G 4s                    | .....   | ..... | Espar verte, marquée "JB5".      | Saisonnier (en place à longueur d'année).                        | <b>Carte:4849</b><br><b>Éd. 02/10 (N10-007)</b><br><b>Éd. 01/22 (N21-236)</b> |
| 445.4                   | <i>Bonavista Entrance – Bouée lumineuse JB7</i>             | 48 39 00.1<br>053 07 11.6                              | Fl G 4s                    | .....   | ..... | Espar verte, marquée "JB7".      | Saisonnier.  | <b>Carte:4849</b><br><b>Éd. 02/12</b>   |
| 446.1                   | <i>Red Rock Shoal – Bouée lumineuse JB3</i>                 | 48 40 14<br>053 07 30.1                                | Fl G 4s                    | .....   | ..... | Verte, marquée "JB3".            | Saisonnier.  | <b>Carte:4854</b><br><b>Éd. 07/10 (N10-016)</b>                               |
| 447                     | Bonavista, brise-lames                                      | Extrémité du brise-lames.<br>48 38 58.1<br>053 07 06.2 | Q R 1s                     | 5.5   | 5     | Mât cylindrique.<br>2.4          | Saisonnier.  | <b>Carte:4849</b>   |
| 447.1                   | <i>Bonavista – Bouée lumineuse extérieure JB6</i>           | 48 38 55.9<br>053 06 58.2                              | Fl R 4s                    | .....   | ..... | Espar rouge, marquée "JB6".      | Saisonnier.  | <b>Carte:4849</b>   |
| 448                     | Long Liner, quai  | Extrémité du quai public.<br>48 39 00.8<br>053 06 50.5 | Fl G 4s                    | 2.8   | ..... | Mât cylindrique.<br>1.9          | Saisonnier.  | <b>Carte:4849</b>   |
| 448.1                   | Bonavista, quai flottant                                    | 48 38 59.7<br>053 06 53.2                              | Fl G 4s                    | .....   | ..... | Mât.<br>2.1                      | À longueur d'année.  | <b>Carte:4849</b><br><b>Éd. 03/14</b>   |

CÔTE DE TERRE-NEUVE-ET-LABRADOR - Livre des feux, des bouées et des signaux de brume

| No. | Nom | Position<br>-----<br>Latitude N.<br>Longitude W. | Caractéristiques<br>du feu | Hauteur<br>focale<br>en m.<br>au-<br>dessus<br>de l'eau | Portée<br>Nomi-<br>nale | Description<br>-----<br>Hauteur en mètres<br>au-dessus du sol | Remarques<br>-----<br>Signaux de brume |
|-----|-----|--|----------------------------|---|-------------------------|---|--|
|-----|-----|--|----------------------------|---|-------------------------|---|--|

**BONAVISTA BAY**

|             |   |   |            |       |       |  |  |
|-------------|---|---|------------|-------|-------|--|--|
| 448.4       | <i>Stone Island –<br/>Bouée lumineuse<br/>JB2</i>                     | 48 41 48<br>053 07 48                         | Fl R 4s    | ..... | ..... | Rouge, marquée "JB2".  | Saisonnier.  |
|             |   |   |            |       |       |  | <b>Carte:4854</b>  |
| 449<br>H536 | <b>Cape Bonavista</b>   | Côté Est du cap.<br>48 42 05.8<br>053 05 07.4 | Fl W 10s   | 50.3  | 17    | Tour à claire-voie, marque<br>de jour rectangulaire rouge<br>et blanche.<br><br>12.7 | Lum. 1 s; obs. 9 s.<br>À longueur d'année.<br><br><b>Cornet</b> - Son 3 s; sil. 27 s.<br>Le cornet est orienté à 355°. |
|             |   |   |            |       |       |  | <b>Carte:4854</b>  |
| 449.5       | <i>Brandy Rocks –<br/>Bouée lumineuse<br/>cardinale Ouest<br/>JBR</i> | 48 42 04.8<br>053 03 36                       | Q(9) W 15s | ..... | ..... | Jaune, noire et jaune,<br>marquée "JBR".   | Saisonnier.  |
|             |   |   |            |       |       |  | <b>Carte:4854</b>  |

CÔTE DE TERRE-NEUVE-ET-LABRADOR - Livre des feux, des bouées et des signaux de brume

| No.                | Nom   | Position<br>-----<br>Latitude N.<br>Longitude W.                        | Caractéristiques<br>du feu |   |       | Hauteur<br>focale<br>en m.<br>au-<br>dessus<br>de l'eau | Portée<br>Nomi-<br>nale | Description<br>-----<br>Hauteur en mètres<br>au-dessus<br>du sol                              | Remarques<br>-----<br>Signaux de brume  |
|--------------------|---|---|----------------------------|---|-------|---|-------------------------|---|---|
| <b>TRINITY BAY</b> |   |   |                            |   |       |   |                         |   |   |
| 450.1              | Shag Rock –<br>Bouée lumineuse<br>TM1         | Melrose Harbour.<br>48 28 26.3<br>053 03 32.8                           | Fl                         | G | 4s    | .....   | .....                   | Espar verte, marquée<br>"TM1".  | Saisonnier.<br><br>Carte:4853<br>Éd. 10/11 (N11-061)  |
| 450.2              | Bill's Shoal –<br>Bouée lumineuse<br>TM2      | Melrose Harbour.<br>48 28 43.2<br>053 03 58.1                           | Fl                         | R | 4s    | .....   | .....                   | Espar rouge, marquée<br>"TM2".  | Saisonnier.<br><br>Carte:4853<br>Éd. 10/11 (N11-059)  |
| 450.3              | Harbour Rock –<br>Bouée lumineuse<br>TM3      | Melrose Harbour.<br>48 28 44<br>053 04 04.4                             | Fl                         | G | 4s    | .....   | .....                   | Espar verte, marquée<br>"TM3".  | Saisonnier.<br><br>Carte:4853<br>Éd. 10/11 (N11-062)  |
| 452                | Brandies – Bouée<br>lumineuse TC2             | À l'Est de l'île<br>Green.<br>48 30 12.9<br>053 01 26.5                 | Fl                         | R | 4s    | .....   | .....                   | Rouge, marquée "TC2".   | Saisonnier.<br><br>Carte:4853<br>Éd. 06/10 (N10-016)  |
| 453                | <b>Green Island<br/>(Catalina)</b>            | Sur l'île, approches<br>du havre Catalina.<br>48 30 14.8<br>053 02 36.4 | Fl                         | W | 4s    | 28.0  | <b>15</b>               | Tour octogonale rouge et<br>blanche.<br><br>10.4  | À longueur d'année.<br><br><b>Cornet</b> - Son 4 s; sil. 56 s.<br>Le cornet est orienté à 115°.<br><br>Carte:4849 |
| 453.2              | Burnt Point<br>(Catalina)                     | 48 30 33.5<br>053 03 00   | Fl                         | W | 6s    | 5.2   | 6                       | Tour à claire-voie carrée,<br>marque de jour<br>rectangulaire rouge et<br>blanche.<br><br>4.6 | Lum. 0.5 s; obs. 5.5 s.<br>Saisonnier.<br><br>Carte:4849  |
| 453.5              | Charlton Rock –<br>Bouée lumineuse<br>TC4     | Catalina Harbour.<br>48 30 44.0<br>053 03 13.5                          | Fl                         | R | 4s    | .....   | .....                   | Rouge, marquée "TC4".   | Saisonnier (en place à longueur<br>d'année).<br><br>Carte:4849<br>Éd. 01/22 (N21-237)                             |
| 454                | Catalina Harbour –<br>alignement<br>extérieur | Entrée du port.<br>48 30 56<br>053 03 43.5                              | F                          | R | ..... | 14.6  | 13                      | Tour à claire-voie, marque<br>de jour rouge, bande<br>verticale noire.<br><br>4.3             | Visible sur l'alignement.<br>Saisonnier.  |
| 455                |   | 297°10' 65.5m<br>du feu antérieur.                                      | F                          | R | ..... | 22.9  | 13                      | Tour à claire-voie, marque<br>de jour rouge, bande<br>verticale noire.<br><br>5.0             | Visible sur l'alignement.<br>Saisonnier.<br><br>Carte:4849  |
| 456                | Catalina Harbour –<br>alignement<br>intérieur | Sur la pointe<br>Courages.<br>48 30 21.7<br>053 04 32.8                 | F                          | G | ..... | 10.0  | 14                      | Tour à claire-voie, marque<br>de jour noire, bande<br>verticale rouge.<br><br>7.3             | Visible sur l'alignement.<br>Saisonnier.  |
| 457                |   | 252° 269.7 m<br>du feu antérieur.                                       | F                          | G | ..... | 17.1  | 14                      | Tour à claire-voie, marque<br>de jour noire, bande<br>verticale rouge.<br><br>5.2             | Visible sur l'alignement.<br>Saisonnier.<br><br>Carte:4849  |
| 457.5              | Lowe Rock –<br>Bouée lumineuse<br>TC5         | Catalina Harbour.<br>48 30 28.6<br>053 03 52.2                          | Fl                         | G | 4s    | .....   | .....                   | Espar verte, marquée<br>"TC5".  | Saisonnier (en place à longueur<br>d'année).<br><br>Carte:4849<br>Éd. 01/22 (N21-238)                             |

CÔTE DE TERRE-NEUVE-ET-LABRADOR - Livre des feux, des bouées et des signaux de brume

| No.                | Nom   | Position<br>-----<br>Latitude N.<br>Longitude W.           | Caractéristiques<br>du feu |       | Hauteur<br>focale<br>en m.<br>au-<br>dessus<br>de l'eau | Portée<br>Nomi-<br>nale | Description<br>-----<br>Hauteur en mètres<br>au-dessus du sol | Remarques<br>-----<br>Signaux de brume   |
|--------------------|---|--|----------------------------|-------|---|-------------------------|---|--|
| <b>TRINITY BAY</b> |   |  |                            |       |   |                         |   |  |
| 458.81             | Catalina Harbour,<br>chenal – Bouée<br>lumineuse TC6          | 48 30 41.0<br>053 04 16.5                                  | FI                         | R     | 4s  | .....                   | Espar rouge, marquée<br>"TC6".                                | Saisonnier (en place à longueur<br>d'année).<br><br>Carte:4849<br>Éd. 01/22 (N21-239)  |
| 459                | Catalina Harbour,<br>chenal – Bouée<br>lumineuse TC7          | 48 30 42.0<br>053 04 19.8                                  | FI                         | G     | 4s  | .....                   | Espar verte, marquée<br>"TC7".                                | Saisonnier (en place à longueur<br>d'année).<br><br>Carte:4849<br>Éd. 01/22 (N21-240)  |
| 459.1              | Catalina Harbour,<br>chenal – Bouée<br>lumineuse TC10         | 48 30 51.0<br>053 04 14.8                                  | FI                         | R     | 4s  | .....                   | Espar rouge, marquée<br>"TC10".                               | Saisonnier (en place à longueur<br>d'année).<br><br>Carte:4849<br>Éd. 01/22 (N21-241)  |
| 460                | Catalina Harbour,<br>chenal – Bouée<br>lumineuse TC11         | 48 30 51.4<br>053 04 18.1                                  | Q                          | G     | 1s  | .....                   | Espar verte, marquée<br>"TC11".                               | Saisonnier (en place à longueur<br>d'année).<br><br>Carte:4849<br>Éd. 03/15 (N15-011)<br>Éd. 01/22 (N21-242)   |
| 460.2              | Catalina Harbour,<br>Bassin Nord –<br>Bouée lumineuse<br>TC14 | 48 30 58.6<br>053 04 22.2                                  | FI                         | R     | 4s  | .....                   | Espar rouge, marquée<br>"TC14".                               | Saisonnier.<br><br>Carte:4849  |
| 461                | Catalina, quai  | 48 30 55.3<br>053 04 30.1                                  | FI                         | R     | 3s.   | 3.6                     | 4 Mât cylindrique.<br>2.4                                     | Lum. 0.5 s; obs. 2.5 s.<br>Saisonnier.<br><br>Carte:4849   |
| 462                | <b>Fort Point</b>   | Entrée du havre<br>Trinity.<br>48 21 55.9<br>053 20 45.2   | FI                         | W     | 5s  | 23.9                    | 15 Tour à claire-voie carrée.<br>12.4                         | Lum. pér. 5 s.<br>À longueur d'année.<br><br>Cornet - Son 2 s; sil. 18 s.<br>Le cornet est orienté à 133°.<br><br>Carte:4853                                 |
| 462.31             | Port Rexton, haut-<br>fond – Bouée<br>lumineuse TR1           | 48 23 18.7<br>053 19 33.9                                  | Q                          | G     | 1s  | .....                   | Espar verte, marquée<br>"TR1".                                | Saisonnier.<br><br>Carte:4853<br>Éd. 09/23 (N23-085)   |
| 462.5              | Bennett's Point<br>Rock – Bouée<br>lumineuse TCW1             | Entrée de<br>Champney's West.<br>48 22 32.4<br>053 17 27.6 | FI                         | G     | 4s  | .....                   | Espar verte, marquée<br>"TCW1".                               | Saisonnier.<br><br>Carte:4853<br>Éd. 06/11 (N11-021)   |
| 463<br>H0522       | Horse Chops –<br>Station de signaux<br>de brume               | 48 20 58.0<br>053 12 27.0                                  | .....                      | ..... | .....   | .....                   | .....   | Sur l'édifice.<br><br>À longueur d'année.<br><br>Cornet - Son 4 s; sil. 56 s.<br>Le cornet est orienté à 129°.<br><br>Carte:4853<br>Éd. 01/19 (N17-060, 084) |
| 463.1              | Old Bonaventure,<br>entrée – Bouée<br>lumineuse TRB3          | 48 17 03.8<br>053 25 37.5                                  | Q                          | G     | 1s  | .....                   | Espar verte, marquée<br>"TRB3".                               | Saisonnier.<br><br>Carte:4853<br>Éd. 06/11 (N11-023)<br>Éd. 03/22 (N22-003)  |



CÔTE DE TERRE-NEUVE-ET-LABRADOR - Livre des feux, des bouées et des signaux de brume

| No.                | Nom  | Position<br>-----<br>Latitude N.<br>Longitude W.                 | Caractéristiques<br>du feu | Hauteur<br>focale<br>en m.<br>au-<br>dessus<br>de l'eau | Portée<br>Nomi-<br>nale | Description<br>-----<br>Hauteur en mètres<br>au-dessus du sol | Remarques<br>-----<br>Signaux de brume  |
|--------------------|--|--|----------------------------|---|-------------------------|---|---|
| <b>TRINITY BAY</b> |  |  |                            |   |                         |   |   |
| 463.2              | Trinity East, quai   | 48 22 40.9<br>053 20 43  | Fl R 4s                    | .....   | .....                   | Mât.<br>2.1   | À longueur d'année.<br><br>Carte:4849   |
| 463.29             | Old Bonaventure –<br>Bouée lumineuse<br>intérieure TRB4    | 48 17 01.7<br>053 25 35.3  | Q R 1s                     | .....   | .....                   | Espar rouge, marquée<br>"TRB4".                               | Saisonnier.<br><br>Carte:4853<br>Éd. 06/11 (N11-022)<br>Éd. 03/22 (N22-002)   |
| 463.3<br>H0519     | Old Bonaventure,<br>feu du quai                            | Coin extérieur du<br>quai.<br>48 17 06.2<br>053 25 39.5          | Fl G 4s                    | .....   | 2                       | Mât.<br>2.6   | Lum. 1 s; obs. 3 s.<br>À longueur d'année.<br><br>Carte:4853<br>Éd. 10/10 (N10-049)<br>Éd. 10/21 (N21-145)                        |
| 463.35             | Old Bonaventure –<br>Bouée lumineuse<br>intérieure TRB6    | Partie intérieure du<br>havre.<br>48 17 05.3<br>053 25 36.3      | Fl R 4s                    | .....   | .....                   | Espar rouge, marquée<br>"TRB6".                               | En opération 24 h.<br>Saisonnier.<br><br>Carte:4853<br>Éd. 03/22 (N22-001)  |
| 464                | Ragged Islands   | Au centre de la plus<br>grosse île.<br>48 14 29.5<br>053 26 32.7 | Fl W 4s                    | 33.8  | 5                       | Tour cylindrique rouge et<br>blanche.<br>4.4                  | Saisonnier.<br><br>Carte:4853   |
| 464.5              | Lower Lance<br>Cove, quai                                  | 48 08 49.2<br>053 41 45.6  | Fl R 4s                    | 3.3   | 4                       | Mât cylindrique.<br>2.4                                       | Saisonnier.<br><br>Carte:4852   |
| 464.6              | Indian Rock –<br>Bouée lumineuse<br>cardinale Ouest<br>TRP | 48 12 32.4<br>053 31 52.7  | VQ(9) W 10s                | .....   | .....                   | Espar jaune, noir et jaune,<br>marquée "TRP".                 | Saisonnier.<br><br>Carte:4852<br>Éd. 10/23 (N23-133)  |
| 465<br>H0514       | Random Head<br>Harbour, feu                                | Motion Islands.<br>48 05 41.1<br>053 32 43.1                     | Fl W 4s                    | 38.4  | 5                       | Tour cylindrique rouge et<br>blanche.<br>10.2                 | Lum. 1 s; obs. 3 s.<br>À longueur d'année.<br><br>Carte:4852<br>Éd. 02/10 (N09-053)<br>Éd. 02/11 (N10-066)<br>Éd. 07/22 (N22-064) |
| 465.2              | Little Heart's Ease,<br>haut-fond – Bouée<br>lumineuse TS1 | 48 01 17.1<br>053 41 22.9  | Fl G 4s                    | .....   | .....                   | Espar verte, marquée<br>"TS1".                                | En opération 24 h.<br>Saisonnier.<br><br>Carte:4851<br>Éd. 09/23 (N23-090)  |
| 465.3              | Gooseberry Cove,<br>brise-lames                            | 48 01 49<br>053 38 22.9  | Fl R 4s                    | 5.6   | 4                       | Mât cylindrique.<br>2.5                                       | À longueur d'année.<br><br>Carte:4851<br>Éd. 07/14 (N14-037)  |
| 465.37             | Southport Shore  | 48 02 43.5<br>053 38 47  | Q G 1s                     | .....   | 4                       | Mât cylindrique.<br>2.6                                       | À longueur d'année.<br><br>Carte:4852<br>Éd. 07/14 (N14-038)  |
| 465.38             | Southport Rock<br>#1- Bouée<br>lumineuse TSP2              | 48 02 37.9<br>053 38 47.6  | Fl R 4s                    | .....   | .....                   | Espar rouge, marquée<br>"TSP2".                               | Saisonnier.<br><br>Carte:4852   |

CÔTE DE TERRE-NEUVE-ET-LABRADOR - Livre des feux, des bouées et des signaux de brume

| No.                | Nom   | Position<br>-----<br>Latitude N.<br>Longitude W. | Caractéristiques<br>du feu | Hauteur<br>focale<br>en m.<br>au-<br>dessus<br>de l'eau | Portée<br>Nomi-<br>nale | Description<br>-----<br>Hauteur en mètres<br>au-dessus du sol                        | Remarques<br>-----<br>Signaux de brume  |
|--------------------|---|--|----------------------------|---|-------------------------|--|---|
| <b>TRINITY BAY</b> |   |  |                            |   |                         |  |   |
| 465.39             | Southport Rock<br>#2- Bouée<br>lumineuse TSP4     | 48 02 37.6<br>053 38 42.3                        | Fl R 4s                    | .....   | .....                   | Espar rouge, marquée<br>"TSP4".  | Saisonnier.<br><br>Carte:4852   |
| 465.4              | Southport, quai                                   | Extrémité du quai.<br>48 02 41.2<br>053 38 37.2  | Fl R 4s                    | 4.0   | 4                       | Mât cylindrique.<br>2.5  | Saisonnier.<br><br>Carte:4852   |
| 465.6<br>H0515     | Little Heart's Ease,<br>feu du quai               | 48 00 53.8<br>053 41 22.1                        | Fl R 4s                    | 3.0   | 4                       | Mât.<br>2.6  | Saisonnier.<br><br>Carte:4852<br>Éd. 11/22 (N22-191)  |
| 465.7<br>H0513.5   | Sunnyside, feu du<br>quai                         | 47 51 13.1<br>053 53 01.4                        | Fl R 4s                    | .....   | 2                       | Mât.<br>2.6  | Lum. 1 s; obs. 3 s.<br>À longueur d'année.<br><br>Carte:4851<br>Éd. 10/10<br>Éd. 11/21 (N21-148)  |
| 465.8              | Quarry Rock –<br>Bouée lumineuse<br>TV4           | 48 05 21.7<br>053 42 26.9                        | Fl R 4s                    | .....   | .....                   | Espar rouge, marquée<br>"TV4".   | Saisonnier.<br><br>Carte:4852<br>Éd. 03/11 (N10-016)  |
| 465.9<br>H0513.7   | Lower Harbour<br>Point, feu                       | 48 05 38.0<br>053 43 42.0                        | Fl R 4s                    | 7.3   | 4                       | Tour à claire-voie carrée,<br>marque de jour rectangulaire<br>rouge et blanc.<br>4.5 | Lum. 1 s; obs. 3 s.<br>Saisonnier.<br><br>Carte:4851<br>Éd. 10/23 (N23-156)                       |
| 466.01             | Fosters Point Rock<br>– Bouée<br>lumineuse TV10   | 48 06 35.8<br>053 53 57                          | Fl R 4s                    | .....   | .....                   | Espar rouge, marquée<br>"TV10".  | Saisonnier.<br><br>Carte:4852   |
| 466.08             | Weybridge, haut-<br>fond – Bouée<br>lumineuse TV6 | 48 05 44.0<br>053 53 01.4                        | Fl R 4s                    | .....   | .....                   | Espar rouge, marquée<br>"TV6".   | Saisonnier.<br><br>Carte:4852<br>Éd. 07/22 (N22-074)  |
| 466.1              | Gooseberry Cove<br>Shoal – Bouée<br>lumineuse TVG | 48 01 45<br>053 38 21                            | Fl(2) W 10s                | .....   | .....                   | Espar noire, rouge et noire,<br>marquée "TVG".                                       | Saisonnier.<br><br>Carte:4852   |
| 466.2              | Clarenville Marina,<br>brise-lames                | 48 09 35.2<br>053 57 34.2                        | Fl R 4s                    | .....   | 2                       | Mât cylindrique.<br>2.1  | Saisonnier.<br>En opération 24 h.<br><br>Carte:4852<br>Éd. 08/15 (N15-037)<br>Éd. 10/15 (N15-041) |
| 466.3              | Clarenville -<br>Dauphin 1                        | Approches du quai.<br>48 10 11.5<br>053 57 30    | Fl R 4s                    | 3.4   | 4                       | Mât cylindrique.<br>2.5  | À longueur d'année.<br><br>Carte:4852   |
| 466.4              | Clarenville -<br>Dauphin 2                        | Approches du quai.<br>48 10 10.5<br>053 57 30.9  | Fl R 4s                    | 3.4   | 4                       | Mât cylindrique.<br>2.5  | À longueur d'année.<br><br>Carte:4852   |

**CÔTE DE TERRE-NEUVE-ET-LABRADOR - Livre des feux, des bouées et des signaux de brume**

| No.                | Nom  | Position<br>-----<br>Latitude N.<br>Longitude W.                                     | Caractéristiques<br>du feu | Hauteur<br>focale<br>en m.<br>au-<br>dessus<br>de l'eau | Portée<br>Nomi-<br>nale | Description<br>-----<br>Hauteur en mètres<br>au-dessus<br>du sol                 | Remarques<br>-----<br>Signaux de brume   |
|--------------------|--|--|----------------------------|---|-------------------------|--|--|
| <b>TRINITY BAY</b> |  |  |                            |   |                         |  |  |
| 466.6<br>H0513.9   | Hickman's<br>Harbour, feu du<br>quai                         | 48 05 58.8<br>053 44 24.8  | FI G 4s                    | 3.4   | 3                       | Mât.<br><br>2.6  | À longueur d'année.<br><br>Carte:4852<br>Éd. 04/10<br>Éd. 11/21 (N21-150)                          |
| 466.75             | Petley Rock –<br>Bouée lumineuse<br>TRP2                     | 48 09 21.4<br>053 44 30.1  | FI R 4s                    | .....   | .....                   | Espar rouge, marquée<br>"TRP2".  | Saisonnier.<br><br>Carte:4852  |
| 466.8<br>H0517     | Petley, feu du quai  | 48 09 15.8<br>053 44 41.3  | FI R 5s                    | 3.8   | 4                       | Mât.<br><br>2.4  | Lum. 1 s; obs. 4 s.<br>Saisonnier.<br><br>Carte:4852<br>Éd. 06/11 (N11-028)<br>Éd. 07/23 (N23-064) |
| 466.84             | Long Cove –<br>Bouée lumineuse<br>extérieure TL1             | 47 34 05.4<br>053 40 01.8  | FI G 4s                    | .....   | .....                   | Espar verte, marquée<br>"TL1".   | Saisonnier.<br><br>Carte:N/A<br>Éd. 07/16 (N16-006)  |
| 466.86             | Long Cove –<br>Bouée lumineuse<br>intérieure TL3             | 47 34 02.4<br>053 39 54.0  | FI G 4s                    | .....   | .....                   | Espar verte, marquée<br>"TL3".   | Saisonnier.<br><br>Carte:4851<br>Éd. 07/16 (N16-004)   |
| 466.87             | Long Cove –<br>Bouée lumineuse<br>intérieure TL4             | 47 34 02.2<br>053 39 56.1  | FI R 4s                    | .....   | .....                   | Espar rouge, marquée<br>"TL4".   | Saisonnier.<br><br>Carte:4850  |
| 466.88             | Long Cove, feu<br>Nord                                       | Sur le côté N. de<br>l'entrée du havre de<br>Long Cove.<br>47 34 04.1<br>053 39 57.7 | Q G 1s                     | .....   | .....                   | Mât.   | En opération 24 h.<br>Saisonnier.<br><br>Carte:4851<br>Éd. 11/21 (N21-154)                         |
| 466.89<br>H0511.1  | Long Cove, feu du<br>quai                                    | Coin intérieur du<br>quai.<br>47 34 02.4<br>053 39 56.5                              | FI R 4s                    | .....   | .....                   | Mât.<br><br>2.6  | Lum. 1 s; obs. 3 s.<br>À longueur d'année.<br><br>Carte:4851<br>Éd. 11/21 (N21-146)                |
| 466.9<br>H0511.15  | Long Cove, feu   | 47 34 03.5<br>053 39 59.2  | FI R 4s                    | 10.8  | 4                       | Tour à claire-voie carrée,<br>marque de jour<br>rectangulaire rouge et<br>blanc. | Lum. 1 s; obs. 3 s.<br>Saisonnier.<br><br>Carte:4851<br>Éd. 11/21 (N21-147)                        |
| 466.91             | New Harbour –<br>Bouée lumineuse<br>extérieure TN2           | 47 35 39.0<br>053 33 17.4  | FI R 4s                    | .....   | .....                   | Espar rouge, marquée<br>"TN2".   | Saisonnier.<br><br>Carte:4851<br>Éd. 07/16 (N16-014)   |
| 466.92             | New Harbour<br>(Middle) – Bouée<br>lumineuse centrale<br>TN4 | 47 35 29.9<br>053 33 12.9  | FI R 4s                    | .....   | .....                   | Espar rouge, marquée<br>"TN4".   | Saisonnier.<br><br>Carte:4851<br>Éd. 03/11 (N10-016)   |
| 466.93             | New Harbour –<br>Bouée lumineuse<br>intérieure TN5           | 47 35 21.5<br>053 33 05.1  | FI G 4s                    | .....   | .....                   | Espar verte, marquée<br>"TN5".   | Saisonnier.<br><br>Carte:4851<br>Éd. 06/10 (N10-016)   |

CÔTE DE TERRE-NEUVE-ET-LABRADOR - Livre des feux, des bouées et des signaux de brume

| No.                | Nom   | Position<br>-----<br>Latitude N.<br>Longitude W. | Caractéristiques<br>du feu | Hauteur<br>focale<br>en m.<br>au-<br>dessus<br>de l'eau | Portée<br>Nomi-<br>nale | Description<br>-----<br>Hauteur en mètres<br>au-dessus du sol   | Remarques<br>-----<br>Signaux de brume  |
|--------------------|---|--|----------------------------|---|-------------------------|---|---|
| <b>TRINITY BAY</b> |   |  |                            |   |                         |   |   |
| 467<br>H0512       | Hopeall Head, feu                               | 47 37 57.4<br>053 33 47.8                        | Fl W 5s                    | 62.4  | 4                       | Tour à claire-voie carrée,<br>marque de jour<br>rectangulaire rouge avec<br>bande horizontale blanche.<br>4.3 | Lum. 1 s; obs. 4 s.<br>À longueur d'année.<br><br>Carte:4851<br>Éd. 09/23 (N23-098)                       |
| 467.02             | Hopeall, feu du<br>quai                         | 47 36 59.5<br>053 30 42.1                        | Fl G 5s                    | .....   | 2                       | Mât.  | Lum. 1 s; obs. 4 s.<br>En opération 24 h.<br>À longueur d'année.<br><br>Carte:4851<br>Éd. 09/23 (N23-082) |
| 467.05             | Chapel Arm –<br>Bouée lumineuse<br>TA2          | 47 31 15.8<br>053 40 10.5                        | Fl R 4s                    | .....   | .....                   | Espar rouge, marquée<br>"TA2".  | En opération 24 h.<br>Saisonnier.<br><br>Carte:4851<br>Éd. 07/23 (N23-069)                                |
| 467.06             | Dildo Head                                      | 47 34 06<br>053 34 24                            | Fl G 4s                    | 24.4  | 4                       | Tour à claire-voie carrée,<br>marque de jour<br>rectangulaire verte et<br>blanche.<br>4.3                     | À longueur d'année.<br><br>Carte:4851   |
| 467.08<br>H0511.55 | South Dildo, feu<br>du quai                     | 47 31 56.2<br>053 33 09.1                        | Fl G 4s                    | 3.0   | 4                       | Mât.<br>2.4   | Saisonnier.<br><br>Carte:4851<br>Éd. 02/19 (N18-105)  |
| 467.09             | Dildo, brise-lames                              | 47 34 07.5<br>053 33 41                          | Fl G 4s                    | 3.4   | 4                       | Mât cylindrique.<br>2.6   | Saisonnier.<br><br>Carte:4851   |
| 467.14             | Tobin' Rock –<br>Bouée lumineuse<br>TG1         | 47 38 25.3<br>053 44 46.8                        | Fl G 4s                    | .....   | .....                   | Espar verte, marquée<br>"TG1".  | Saisonnier.<br><br>Carte:4851<br>Éd. 07/16 (N16-010)  |
| 467.15             | Bellevue – Bouée<br>lumineuse<br>extérieure TG3 | 47 38 15.0<br>053 44 42.6                        | Fl G 4s                    | .....   | .....                   | Espar verte, marquée<br>"TG3".  | Saisonnier.<br><br>Carte:4851<br>Éd. 07/16 (N16-007)  |
| 467.16             | Bellevue – Bouée<br>lumineuse<br>intérieure TG5 | 47 38 15.4<br>053 44 27.9                        | Fl G 4s                    | .....   | .....                   | Espar verte, marquée<br>"TG5".  | Saisonnier.<br><br>Carte:4851   |
| 467.17             | Bellevue – Bouée<br>lumineuse<br>intérieure TG6 | 47 38 20.4<br>053 44 48.0                        | Fl R 4s                    | .....   | .....                   | Espar rouge, marquée<br>"TG6".  | Saisonnier.<br><br>Carte:4851<br>Éd. 07/16 (N16-009)  |
| 467.18             | Bellevue – Bouée<br>lumineuse<br>intérieure TG7 | 47 38 17.6<br>053 44 12.6                        | Q G 1s                     | .....   | .....                   | Espar verte, marquée<br>"TG7".  | En opération 24 h.<br>Saisonnier.<br><br>Carte:4851<br>Éd. 01/22 (N21-173)                                |
| 467.19             | Bellevue – Bouée<br>lumineuse<br>intérieure TG8 | 47 38 15.0<br>053 44 12.3                        | Fl R 4s                    | .....   | .....                   | Espar rouge, marquée<br>"TG8".  | En opération 24 h.<br>Saisonnier.<br><br>Carte:4851<br>Éd. 01/22 (N21-174)                                |

CÔTE DE TERRE-NEUVE-ET-LABRADOR - Livre des feux, des bouées et des signaux de brume

| No.                | Nom   | Position<br>-----<br>Latitude N.<br>Longitude W.        | Caractéristiques<br>du feu | Hauteur<br>focale<br>en m.<br>au-<br>dessus<br>de l'eau | Portée<br>Nomi-<br>nale | Description<br>-----<br>Hauteur en mètres<br>au-dessus du sol                                       | Remarques<br>-----<br>Signaux de brume  |
|--------------------|---|---|----------------------------|---|-------------------------|---|---|
| <b>TRINITY BAY</b> |   |   |                            |   |                         |   |   |
| 467.24             | Black Rock –<br>Bouée lumineuse<br>TB1          | Chance Cove.<br>47 40 58.5<br>053 48 28.5               | Fl G 4s                    | .....   | .....                   | Verte, marquée "TB1".   | Saisonnier.<br><br>Carte:4851<br>Éd. 07/23 (N23-071)  |
| 467.25             | Black Cove Rock –<br>Bouée lumineuse<br>TB3     | 47 40 48.7<br>053 49 10.8                               | Q G 1s                     | .....   | .....                   | Espar verte, marquée<br>"TB3".  | Saisonnier.<br><br>Carte:4851   |
| 467.26             | Carney's Point –<br>Bouée lumineuse<br>TB2      | Chance Cove.<br>47 40 54.5<br>053 49 17.2               | Fl R 4s                    | .....   | .....                   | Espar rouge, marquée<br>"TB2".  | Saisonnier.<br><br>Carte:4851<br>Éd. 10/11 (N11-058)  |
| 467.27<br>H0512.5  | Chance Cove, feu<br>du brise-lames              | 47 40 49.6<br>053 49 36.7                               | Fl R 5s                    | 2.6   | 4                       | Mât.<br><br>2.6   | Lum. 1 s; obs. 4 s.<br>Saisonnier.<br><br>Carte:4851<br>Éd. 04/23 (N23-021, 037)                |
| 467.28             | Chance Cove<br>Rock – Bouée<br>lumineuse TB5    | 47 40 47.3<br>053 49 40.2                               | Fl G 4s                    | .....   | .....                   | Espar verte, marquée<br>"TB5".  | Saisonnier.<br><br>Carte:4851<br>Éd. 08/17 (N17-020)<br>Éd. 09/23 (N23-063)                     |
| 467.5<br>H0511     | Whiteway, feu du<br>briselames                  | 47 41 45.3<br>053 28 53.5                               | Fl G 4s                    | 4.4   | 4                       | Mât.<br><br>2.6   | Lum. 1 s; obs. 3 s.<br>À longueur d'année.<br><br>Carte:4851<br>Éd. 10/21 (N21-149, 164)        |
| 467.51             | Heart's Delight,<br>brise-lames                 | 47 46 19.9<br>053 28 00.5                               | Fl R 4s                    | .....   | 2                       | Mât cylindrique.  | Saisonnier.<br><br>Carte:4851<br>Éd. 11/09 (N09-032, 037)                                       |
| 468                | Heart's Content                                 | Sur la pointe<br>Northern.<br>47 52 56.1<br>053 23 06.3 | Oc W 6s                    | 25.2  | 8                       | Tour cylindrique rouge et<br>blanche.<br><br>8.7  | Lum. 4 s; obs. 2 s.<br>À longueur d'année.<br><br>Carte:4850                                    |
| 468.7              | Bloody Point                                    | 47 54 53.8<br>053 21 34                                 | Fl R 5s                    | 11.4  | 9                       | Tour à claire-voie<br>triangulaire, marque de<br>jour rectangulaire rouge et<br>blanche.<br><br>4.2 | Lum. pér. 5 s.<br>À longueur d'année.<br><b>Sifflet</b> - Son 3 s; sil. 27 s.<br><br>Carte:4850 |
| 468.8              | Heart's Content,<br>quai                        | 47 52 46.2<br>053 22 16.3                               | Q G 1s                     | .....   | .....                   | Mât cylindrique.<br>2.6   | Lum. 0.3 s; obs. 0.7 s.<br>À longueur d'année.<br><br>Carte:4850                                |
| 469                | Jeans Head                                      | Sur le promontoire.<br>47 55 37.3<br>053 21 48.5        | Fl W 4s                    | 48.5  | 5                       | Tour à claire-voie carrée,<br>marque de jour<br>rectangulaire rouge et<br>blanche.<br><br>4.3       | À longueur d'année.<br><br>Carte:4850   |
| 469.21             | Northern Point<br>Rock – Bouée<br>lumineuse TW1 | 47 57 45<br>053 20 06                                   | Fl G 4s                    | .....   | .....                   | Espar verte, marquée<br>"TW1".  | Saisonnier.<br><br>Carte:4850   |

CÔTE DE TERRE-NEUVE-ET-LABRADOR - Livre des feux, des bouées et des signaux de brume

| No.                | Nom  | Position<br>-----<br>Latitude N.<br>Longitude W.         | Caractéristiques<br>du feu | Hauteur<br>focale<br>en m.<br>au-<br>dessus<br>de l'eau | Portée<br>Nomi-<br>nale | Description<br>-----<br>Hauteur en mètres<br>au-dessus<br>du sol  | Remarques<br>-----<br>Signaux de brume   |
|--------------------|--|--|----------------------------|---|-------------------------|---|--|
| <b>TRINITY BAY</b> |  |  |                            |   |                         |   |  |
| 469.22             | Winterton Shoal –<br>Bouée lumineuse<br>TW2                    | 47 57 23<br>053 19 59                                    | Fl R 4s                    | .....   | .....                   | Espar rouge, marquée<br>"TW2".                                    | Saisonnier.<br><br>Carte:4850  |
| 469.8              | Bouée lumineuse<br>Ouest TW                                    | Au Sud des roches<br>White.<br>48 01 37.8<br>053 17 28.6 | Mo(A) W 6s                 | .....   | .....                   | Bandes verticales rouges<br>et blanches, marquée<br>"TW".         | Saisonnier.<br><br>Carte:4850  |
| 469.89             | Rift Raft Rocks -<br>Bouée lumineuse<br>TH1                    | 48 03 06<br>053 14 25                                    | Q G 1s                     | .....   | .....                   | Espar verte, marquée<br>"TH1".                                    | Saisonnier.<br><br>Carte:4850  |
| 470                | Hant's Harbour   | 48 01 18.4<br>053 15 16                                  | Iso W 6s                   | 19.8  | 13                      | Support rouge et blanc.<br>8.0                                    | À longueur d'année.<br><br>Carte:4850  |
| 470.1              | Hant's Harbour,<br>brise-lames                                 | 48 01 09.4<br>053 15 34.4                                | Fl R 4s                    | 4.9   | 4                       | Mât.<br>2.5   | À longueur d'année.<br><br>Carte:4850<br>Éd. 06/10 (N10-011)<br>Éd. 02/11 (N10-066)                    |
| 470.2              | Sibley's Cove –<br>Bouée lumineuse<br>TSC2                     | 48 02 40.8<br>053 06 13.4                                | Fl R 4s                    | .....   | .....                   | Espar rouge, marquée<br>"TSC2".                                   | Saisonnier.<br><br>Carte:4850<br>Éd. 01/10 (N09-028)   |
| 470.3              | Sibley's Cove –<br>Bouée lumineuse<br>TSC1                     | 48 02 42.2<br>053 06 11.4                                | Fl G 4s                    | .....   | .....                   | Espar verte, marquée<br>"TSC1".                                   | Saisonnier.<br><br>Carte:4850<br>Éd. 10/09 (N09-025)   |
| 470.4              | Sibley's Cove  | 48 02 38.6<br>053 06 13.8                                | Fl R 6s                    | 4.6   | 4                       | Mât cylindrique, bandes<br>spirales rouges et<br>blanches.<br>2.6 | Lum. 1 s; obs. 5 s.<br>Saisonnier.<br><br>Carte:4850   |
| 470.5<br>H0503.2   | Old Perlican, feu<br>du brise-lames<br>intérieur               | 48 05 14.0<br>053 00 29.6                                | Fl R 3s                    | 4.6   | 4                       | Mât.<br>2.6   | Lum. 0.5 s; obs. 2.5 s.<br>Saisonnier.<br><br>Carte:4850<br>Éd. 09/21 (N21-155)<br>Éd. 09/22 (N22-180) |
| 470.51             | Old Perlican –<br>Bouée lumineuse<br>intérieure TP9            | 48 05 15.3<br>053 00 31.4                                | Fl G 4s                    | .....   | .....                   | Espar verte, marquée<br>"TP9".                                    | Saisonnier.<br><br>Carte:4850<br>Éd. 09/21 (N21-088)   |
| 470.52             | Old Perlican –<br>Bouée lumineuse<br>intérieure TP             | 48 05 17.8<br>053 00 25.9                                | Fl Y 4s                    | .....   | .....                   | Espar jaune, marquée<br>"TP".                                     | En opération 24 h.<br>Saisonnier.<br><br>Carte:4850<br>Éd. 09/21 (N21-127)<br>Éd. 08/22 (N22-133)      |
| 470.53             | Old Perlican,<br>havre – Bouée<br>lumineuse<br>intérieure TP11 | 48 05 17.8<br>053 00 27.5                                | Fl G 4s                    | .....   | .....                   | Espar verte, marquée<br>"TP11".                                   | Saisonnier.<br><br>Carte:4850<br>Éd. 09/21 (N21-089)   |

CÔTE DE TERRE-NEUVE-ET-LABRADOR - Livre des feux, des bouées et des signaux de brume

| No.                | Nom   | Position<br>-----<br>Latitude N.<br>Longitude W.   | Caractéristiques<br>du feu | Hauteur<br>focale<br>en m.<br>au-<br>dessus<br>de l'eau | Portée<br>Nomi-<br>nale | Description<br>-----<br>Hauteur en mètres<br>au-dessus<br>du sol | Remarques<br>-----<br>Signaux de brume   |
|--------------------|---|--|----------------------------|---|-------------------------|--|--|
| <b>TRINITY BAY</b> |   |  |                            |   |                         |  |  |
| 470.55             | Old Perlican Harbour – Bouée lumineuse intérieure TP8 | 48 05 10.3<br>053 00 36.2                          | Fl R 4s                    | .....   | .....                   | Espar rouge, marquée "TP8".                                      | Saisonnier.<br><br>Carte:4850  |
| 470.7<br>H0503     | Old Perlican, feu du brise-lames intérieur            | 48 05 12.6<br>053 00 36.3                          | Fl G 3s                    | 4.0   | 4                       | Mât.<br><br>2.6  | Lum. 0.5 s; obs. 2.5 s.<br>Saisonnier.<br><br>Carte:4850<br>Éd. 10/21 (N21-156)<br>Éd. 09/22 (N22-181) |
| 470.71             | Old Perlican – Bouée lumineuse intérieure TP6         | 48 05 18.9<br>053 00 48.2                          | Fl R 4s                    | .....   | .....                   | Espar rouge, marquée "TP6".                                      | Saisonnier.<br><br>Carte:4850<br>Éd. 09/21 (N21-087)   |
| 470.72             | Old Perlican – Bouée lumineuse intérieure TP7         | 48 05 19.8<br>053 00 47.9                          | Fl G 4s                    | .....   | .....                   | Espar verte, marquée "TP7".                                      | Saisonnier.<br><br>Carte:4850<br>Éd. 08/16 (N16-027)<br>Éd. 09/21 (N21-086P)                           |
| 470.73             | Old Perlican – Bouée lumineuse extérieure TP4         | 48 05 25.5<br>053 00 53.4                          | Fl R 4s                    | .....   | .....                   | Espar rouge, marquée "TP4".                                      | Saisonnier.<br><br>Carte:4850<br>Éd. 09/21 (N21-085)   |
| 470.74             | Old Perlican – Bouée lumineuse extérieure TP5         | 48 05 25.7<br>053 00 51.8                          | Fl G 4s                    | .....   | .....                   | Espar verte, marquée "TP5".                                      | Saisonnier.<br><br>Carte:4850<br>Éd. 09/21 (N21-090)   |
| 470.75             | Old Perlican – Bouée lumineuse extérieure TP3         | À l'entrée du chenal.<br>48 05 30.3<br>053 00 57.2 | Fl G 4s                    | .....   | .....                   | Espar verte, marquée "TP3".                                      | En opération 24 h.<br>Saisonnier.<br><br>Carte:4850<br>Éd. 09/21 (N21-077)                             |
| 470.76             | Old Perlican – Bouée lumineuse extérieure TP2         | À l'entrée du chenal.<br>48 05 34.1<br>053 01 05.0 | Fl R 4s                    | .....   | .....                   | Espar rouge, marquée "TP2".                                      | En opération 24 h.<br>Saisonnier.<br><br>Carte:4850<br>Éd. 09/21 (N21-076)<br>Éd. 07/23 (N23-072)      |
| 470.91             | Thornlea Harbour – Bouée lumineuse extérieure TS2     | 47 36 27.8<br>053 42 35.2                          | Fl R 4s                    | .....   | .....                   | Espar rouge, marquée "TS2".                                      | Saisonnier.<br><br>Carte:4851  |
| 470.92             | Thornlea – Bouée lumineuse extérieure TS3             | 47 36 26<br>053 42 47.9                            | Fl G 4s                    | .....   | .....                   | Espar verte, marquée "TS3".                                      | Saisonnier.<br><br>Carte:4851  |
| 470.93             | Thornlea – Bouée lumineuse extérieure TS4             | 47 36 27.0<br>053 42 47.4                          | Fl R 4s                    | .....   | .....                   | Espar rouge, marquée "TS4".                                      | Saisonnier.<br><br>Carte:4851<br>Éd. 07/16 (N16-013)   |
| 470.94             | Thornlea – Bouée lumineuse intérieure TS5             | 47 36 26.4<br>053 42 50.4                          | Fl G 4s                    | .....   | .....                   | Espar verte, marquée "TS5".                                      | Saisonnier.<br><br>Carte:4851<br>Éd. 07/16 (N16-011)   |

CÔTE DE TERRE-NEUVE-ET-LABRADOR - Livre des feux, des bouées et des signaux de brume

| No. | Nom | Position<br>-----<br>Latitude N.<br>Longitude W. | Caractéristiques<br>du feu | Hauteur<br>focale<br>en m.<br>au-<br>dessus<br>de l'eau | Portée<br>Nomi-<br>nale | Description<br>-----<br>Hauteur en mètres<br>au-dessus du sol | Remarques<br>-----<br>Signaux de brume |
|-----|-----|--|----------------------------|---|-------------------------|---|--|
|-----|-----|--|----------------------------|---|-------------------------|---|--|

TRINITY BAY

|              |  |  |         |       |       |  |   |
|--------------|--|--|---------|-------|-------|--|---|
| 470.95       | Thornlea – Bouée lumineuse intérieure TS6    | 47 36 26.7<br>053 42 50.8                                    | Fl R 4s | ..... | ..... | Espar rouge, marquée "TS6".  | Saisonnier.<br><br><b>Carte:4851</b>  |
| 471<br>H0502 | Old Perican, feu                             | 48 05 22.4<br>053 01 34.2                                    | Fl W 4s | 38.4  | 7     | Tour à claire-voie carrée, marque de jour rouge et blanc.<br><br>6.9 | Lum. 1 s; obs. 3 s.<br>À longueur d'année.<br><br><b>Carte:4850<br/>Éd. 07/22 (N22-065)</b> |
| 471.51       | Old Perican – Bouée lumineuse extérieure TP1 | Entrée du havre de Old Perican.<br>48 05 56.5<br>053 01 19.7 | Fl G 4s | ..... | ..... | Espar verte, marquée "TP1".  | Saisonnier.<br><br><b>Carte:4850<br/>Éd. 04/21 (N21-016)</b>                                |



**CÔTE DE TERRE-NEUVE-ET-LABRADOR - Livre des feux, des bouées et des signaux de brume**

| No. | Nom | Position<br>-----<br>Latitude N.<br>Longitude W. | Caractéristiques<br>du feu | Hauteur<br>focale<br>en m.<br>au-<br>dessus<br>de l'eau |  | Portée<br>Nomi-<br>nale | Description<br>-----<br>Hauteur en mètres<br>au-dessus<br>du sol | Remarques<br>-----<br>Signaux de brume |
|-----|-----|--|----------------------------|---|--|-------------------------|--|--|
|-----|-----|--|----------------------------|---|--|-------------------------|--|--|

**CONCEPTION BAY**

|                  |  |   |           |       |       |  |  |   |
|------------------|--|---|-----------|-------|-------|--|--|---|
| 471.7            | Grates Cove  | 48 10 11.8<br>052 56 09.1                             | LFI W 10s | 46.6  | 7     | Tour à claire-voie carrée, marque de jour rectangulaire rouge et blanche.<br>4.7 | Lum. 2 s; obs. 8 s.<br>Saisonnier.   | <b>Carte:4853</b>   |
| 471.8            | Martin Ledge –<br>Bouée lumineuse<br>cardinale Nord TG     | 48 11 41.5<br>052 54 57.1                             | Q W 1s    | ..... | ..... | Noire et jaune, marquée<br>"TG".   | Saisonnier.  | <b>Carte:4850</b>   |
| 471.9            | Thornlea, quai   | À l'entrée du havre.<br>47 36 23.5<br>053 43 08.6     | FI R 4s   | 3.1   | 4     | Mât.<br>2.6  | À longueur d'année.  | <b>Carte:4851</b><br><b>Éd. 02/11 (N10-066)</b>   |
| 472<br>H0498     | Baccalieu Island,<br>feu                                   | 48 08 59.7<br>052 47 53.3                             | FI W 6s   | 176.0 | 7     | Tour à claire-voie carrée, marque de jour rectangulaire rouge et blanc.<br>19.2  | Lum. 1 s; obs. 5 s.<br>Le feu est souvent masqué par le brouillard quand la partie inférieure de l'île est dégagée.<br>À longueur d'année. | <b>Carte:4853</b><br><b>Éd. 12/23 (N23-239)</b>   |
| 473<br>H0500     | Baccalieu Island<br>(Southwest Point),<br>station de phare | 48 06 26.0<br>052 48 39.1                             | FI W 4s   | 53.3  | 7     | Tour à claire-voie carrée, marque de jour rectangulaire rouge et blanc.<br>4.3   | Lum. 1 s; obs. 3 s.<br>En opération 24 h.<br>À longueur d'année.   | <b>Carte:4850</b><br><b>Éd. 04/23 (N21-194, N23-017)</b>  |
| 473.1            | Grates Cove, quai  | 48 09 52.9<br>052 56 15.8                             | FI R 4s   | 5.7   | 4     | Mât.<br>3.0  | À longueur d'année.  | <b>Carte:4853</b><br><b>Éd. 02/11 (N10-066)</b>   |
| 474              | Bay de Verde –<br>Bouée lumineuse<br>CV2                   | Côte est.<br>48 05 01.5<br>052 54 04.9                | FI R 4s   | ..... | ..... | Espar rouge, marquée<br>"CV2".   | Saisonnier.  | <b>Carte:4850</b><br><b>Éd. 10/16 (N16-055)</b>   |
| 474.1            | Karl's Gateway –<br>Bouée lumineuse<br>CV3                 | Bay de Verde.<br>48 05 03.3<br>052 54 06.6            | FI G 4s   | ..... | ..... | Espar verte, marquée<br>"CV3".   | Saisonnier.  | <b>Carte:4850</b><br><b>Éd. 12/16 (N16-039)</b>   |
| 474.3<br>H0497.5 | Bay de Verde, feu<br>du quai                               | Bay de Verde<br>Harbour.<br>48 05 03.2<br>052 54 00.0 | FI G 5s   | 5.5   | 4     | Mât.<br>6.0  | Lum. 1 s; obs. 4 s.<br>À longueur d'année.   | <b>Carte:4850</b><br><b>Éd. 01/12 (N11-094)</b><br><b>Éd. 09/23 (N23-123)</b>                               |
| 474.4<br>H0497   | Bay de Verde, feu<br>du brise-lames                        | Bay de Verde<br>Harbour.<br>48 05 00.4<br>052 54 03.2 | FI R 5s   | 4.7   | 4     | Mât.<br>2.6  | Lum. 1 s; obs. 4 s.<br>À longueur d'année.   | <b>Carte:4850</b><br><b>Éd. 02/11 (N10-066)</b><br><b>Éd. 01/12 (N11-107)</b><br><b>Éd. 09/23 (N23-122)</b> |
| 475              | Western Bay Head   | 47 53 11.2<br>053 03 23.4                             | FI W 10s  | 28.8  | 13    | Tour à claire-voie, marque de jour rouge, bande horizontale blanche.<br>6.6      | Lum. 7.5 s; obs. 2.5 s.<br>À longueur d'année.   | <b>Carte:4850</b>   |

CÔTE DE TERRE-NEUVE-ET-LABRADOR - Livre des feux, des bouées et des signaux de brume

| No. | Nom | Position    |              | Caractéristiques du feu |  |  | Hauteur focale en m. au-dessus de l'eau | Portée Nominale | Description                        |  | Remarques |
|-----|-----|-------------|--------------|-------------------------|--|--|---|-----------------|------------------------------------|--|-----------|
|     |     | Latitude N. | Longitude W. |                         |  |  |   |                 | Hauteur en mètres au-dessus du sol |  |           |

**CONCEPTION BAY**

|                |  |  |       |   |     |       |       |   |     |  |   |
|----------------|--|--|-------|---|-----|-------|-------|---|-----|--|---|
| 475.1<br>H0495 | Ochre Pit Cove, feu du brise-lames                 | 47 54 46.3<br>053 04 00.1                            | FI    | G | 5s  | 3.6   | 4     | Mât.  | 2.6 | Lum. 1 s; obs. 4 s.<br>À longueur d'année.                       | Carte:4850<br>Éd. 02/11 (N09-056, N10-066)<br>Éd. 09/23 (N23-121) |
| 475.3<br>H0496 | Job's Cove, feu du quai                            | 47 58 11.2<br>053 00 59.4                            | FI    | Y | 5s  | ..... | ..... | Mât.  | 2.1 | Lum. 1 s; obs. 4 s.<br>Saisonnier.                               | Carte:4850<br>Éd. 11/22 (N22-192, 278)                            |
| 475.4          | Salvage Shoal – Bouée lumineuse CJ4                | 47 55 24.2<br>053 03 27                              | FI    | R | 4s  | ..... | ..... | Espar rouge, marquée "CJ4".   |     | Saisonnier.  | Carte:4850  |
| 475.5          | Ochre Pit Cove – Bouée lumineuse Est CJ5           | 47 54 58<br>053 03 38                                | FI    | G | 4s  | ..... | ..... | Espar verte, marquée "CJ5".   |     | Saisonnier.  | Carte:4850  |
| 475.6          | Ochre Pit Cove – Bouée lumineuse Ouest CJ6         | 47 55 07<br>053 03 46                                | FI    | R | 4s  | ..... | ..... | Espar rouge, marquée "CJ6".   |     | Saisonnier.  | Carte:4850  |
| 476.1          | Bradley Rock – Bouée lumineuse CR2                 | 47 45 09.6<br>053 10 18                              | FI    | R | 4s  | ..... | ..... | Rouge, marquée "CR2".   |     | Saisonnier.  | Carte:4847  |
| 476.2          | Freshwater Cove – Bouée lumineuse cardinale Est CF | 47 45 29.7<br>053 10 18.4                            | Q(3)  | W | 10s | ..... | ..... | Espar noir, jaune et noir, marquée "CF".                                  |     | Saisonnier.  | Carte:4847<br>Éd. 10/20 (N20-071)                                 |
| 477            | Carbonear Island                                   | Extrémité NE. de l'île.<br>47 44 22.6<br>053 09 51.7 | FI    | W | 6s  | 54.3  | 7     | Tour à claire-voie carrée, marque de jour rectangulaire rouge et blanche. | 4.3 | Lum. 0.5 s; obs. 5.5 s.<br>À longueur d'année.                   | Carte:4849  |
| 477.5          | Carbonear, feu du brise-lames                      | 47 44 13.0<br>053 13 23.6                            | FI    | R | 5s  | ..... | 4     | Mât cylindrique.  | 2.1 | Lum. 1 s; obs. 4 s.<br>En opération 24 h.<br>À longueur d'année. | Carte:4849<br>Éd. 05/17 (N16-054)                                 |
| 478<br>H0492   | Carbonear, feu du quai                             | 47 44 14.4<br>053 13 26.6                            | FI    | Y | 5s  | 4.3   | ..... | Mât.  | 2.6 | Lum. 1 s; obs. 4 s.<br>À longueur d'année.                       | Carte:4849<br>Éd. 10/16 (N16-053)<br>Éd. 09/23 (N23-075)          |
| 478.5          | Chenal Harbour Grace – Bouée lumineuse CG          | 47 44 06<br>053 07 42                                | Mo(A) | W | 6s  | ..... | ..... | Bandes verticales rouges et blanches, marquée "CG".                       |     | Saisonnier.  | Carte:4849  |
| 479            | Harbour Grace Islands                              | 47 42 42.4<br>053 08 30.5                            | FI    | W | 4s  | 41.4  | 7     | Tour à claire-voie carrée, marque de jour rectangulaire rouge et blanche. | 4.3 | À longueur d'année.  | Carte:4849  |

CÔTE DE TERRE-NEUVE-ET-LABRADOR - Livre des feux, des bouées et des signaux de brume

| No.                   | Nom   | Position<br>-----<br>Latitude N.<br>Longitude W.            | Caractéristiques<br>du feu | Hauteur<br>focale<br>en m.<br>au-<br>dessus<br>de l'eau | Portée<br>Nomi-<br>nale | Description<br>-----<br>Hauteur en mètres<br>au-dessus<br>du sol | Remarques<br>-----<br>Signaux de brume  |                                   |   |
|-----------------------|---|---|----------------------------|---|-------------------------|--|---|-----------------------------------|---|
| <b>CONCEPTION BAY</b> |   |   |                            |   |                         |  |   |                                   |   |
| 480                   | The Bar Harbour<br>Grace – Bouée<br>lumineuse CG3                     | Extrémité Ouest de<br>The Bar.<br>47 41 37.5<br>053 12 11.7 | Fl G 4s                    | .....   | .....                   | Espar verte, marquée<br>"CG3".                                   | À longueur d'année.<br><br>Carte:4849   |                                   |   |
| 480.5                 | Caplin Cove Point<br>– Bouée<br>lumineuse CG4                         | 47 41 42<br>053 12 15                                       | Q R 1s                     | .....   | .....                   | Espar rouge, marquée<br>"CG4".                                   | À longueur d'année.<br><br>Carte:4849   |                                   |   |
| 480.7                 | Point of Beach –<br>Bouée lumineuse<br>CG6                            | 47 41 30<br>053 12 35                                       | Fl R 4s                    | .....   | .....                   | Espar rouge, marquée<br>"CG6".                                   | À longueur d'année.<br><br>Carte:4849   |                                   |   |
| 481.1                 | Point of Beach –<br>Feu à secteurs                                    | 47 41 24<br>053 12 52                                       | F<br>AI<br>RW<br>AI<br>GW  | R<br>W<br>G   | .....                   | 6.3  | 14  | Tour à claire-voie carrée.<br>6.0 | Rouge de 234°30' à 235°30';<br>AIRW 235°30' à 236°; blanc de<br>236° à 238°; AIGW 238° à<br>238°30'; vert 238°30' à 239°30'.<br>À longueur d'année.<br><br>Carte:4849 |
| 482.5                 | Harbour Grace –<br>Bouée lumineuse<br>CG7                             | 47 40 28<br>053 14 27.5                                     | Fl G 4s                    | .....   | .....                   | Espar verte, marquée<br>"CG7".                                   | Saisonnier.<br><br>Carte:4849   |                                   |   |
| 482.708               | Harbour Grace –<br>Bouée lumineuse<br>intérieure CG9                  | 47 40 25.1<br>053 14 28                                     | Fl G 4s                    | .....   | .....                   | Espar verte, marquée<br>"CG9".                                   | Saisonnier.<br><br>Carte:4849   |                                   |   |
| 482.72<br>H0486.3     | Long Beach, feu<br>du brise-lames<br>Nord                             | Harbour Grace.<br>47 40 24.2<br>053 14 22.2                 | Fl G 5s                    | 3.4   | 2                       | Mât.<br><br>2.4  | Lum. 1 s; obs. 4 s.<br>Saisonnier.<br><br>Carte:4849<br>Éd. 02/11 (N10-066)<br>Éd. 03/18 (N18-009)<br>Éd. 12/23 (N23-225) |                                   |   |
| 482.73<br>H0485       | Harbour Grace,<br>feu du quai pour<br>petits bateaux du<br>bassin Sud | 47 40 23.7<br>053 14 21.0                                   | Fl R 5s                    | 3.3   | 2                       | Mât.<br><br>2.2  | Lum. 1 s; obs. 4 s.<br>À longueur d'année.<br><br>Carte:4849<br>Éd. 02/11 (N10-066)<br>Éd. 12/23 (N23-226)                |                                   |   |
| 482.789<br>H0485.6    | Harbour Grace,<br>marina  | 47 40 24.5<br>053 14 27.6                                   | Fl R 5s                    | 3.7   | 2                       | Mât.<br><br>2.6  | Lum. 1 s; obs. 4 s.<br>À longueur d'année.<br><br>Carte:4849<br>Éd. 03/18 (N18-008)<br>Éd. 12/23 (N23-227)                |                                   |   |
| 483<br>H0483.5        | Spaniard's Bay,<br>feu du brise-lames                                 | 47 37 20.5<br>053 16 16.9                                   | Fl R 4s                    | .....   | 2                       | Mât.<br><br>2.6  | Saisonnier.<br><br>Carte:4847<br>Éd. 03/22 (N22-030)<br>Éd. 09/22 (N22-183)   |                                   |   |
| 484<br>H0483          | Bay Roberts, feu<br>du quai   | 47 35 31.0<br>053 15 48.5                                   | Fl R 5s                    | .....   | 4                       | Mât.   | Lum. 1 s; obs. 4 s.<br>À longueur d'année.<br><br>Carte:4847<br>Éd. 09/23 (N23-117)                                       |                                   |   |

CÔTE DE TERRE-NEUVE-ET-LABRADOR - Livre des feux, des bouées et des signaux de brume

| No. | Nom | Position<br>-----<br>Latitude N.<br>Longitude W. | Caractéristiques<br>du feu | Hauteur<br>focale<br>en m.<br>au-<br>dessus<br>de l'eau | Portée<br>Nomi-<br>nale | Description<br>-----<br>Hauteur en mètres<br>au-dessus du sol | Remarques<br>-----<br>Signaux de brume |
|-----|-----|--|----------------------------|---|-------------------------|---|--|
|-----|-----|--|----------------------------|---|-------------------------|---|--|

**CONCEPTION BAY**

|              |  |   |          |       |       |   |   |
|--------------|--|---|----------|-------|-------|---|---|
| 484.1        | Chenal Bay<br>Roberts – Bouée<br>lumineuse Est<br>CB2        | 47 35 37.8<br>053 14 54   | FI R 4s  | ..... | ..... | Espar rouge, marquée<br>"CB2".  | À longueur d'année.<br><br>Carte:4847   |
| 484.2        | Chenal Bay<br>Roberts – Bouée<br>lumineuse Ouest<br>CB4      | 47 35 37.2<br>053 15 06   | FI R 4s  | ..... | ..... | Espar rouge, marquée<br>"CB4".  | À longueur d'année.<br><br>Carte:4847   |
| 484.3        | Chenal Bay<br>Roberts – Bouée<br>lumineuse<br>intérieure CB5 | 47 35 32<br>053 15 00.7   | FI G 4s  | ..... | ..... | Espar verte, marquée<br>"CB5".  | À longueur d'année.<br><br>Carte:4847   |
| 485          | Coley's Point  | Sur une roche,<br>abords de la pointe.<br>47 35 22.5<br>053 15 10.6 | FI G 4s  | 6.1   | 5     | Tour à claire-voie carrée,<br>marque de jour<br>rectangulaire verte et<br>blanche.<br><br>4.3 | À longueur d'année.<br><br>Carte:4847   |
| 486<br>H0482 | Green Point, feu   | Bay Roberts.<br>47 36 41.3<br>053 10 36.1                           | LFI W 6s | 17.1  | 7     | Tour cylindrique avec<br>bandes horizontales<br>rouges et blanches.<br><br>7.5                | Lum. 2 s; obs. 4 s.<br>À longueur d'année.<br><br>Carte:4849<br>Éd. 09/23 (N23-124) |
| 486.1        | Port de Grave,<br>brise-lames Est                            | 47 35 02.5<br>053 12 44   | FI R 4s  | 7.4   | 4     | Mât cylindrique.<br><br>2.6   | À longueur d'année.<br><br>Carte:4847   |
| 486.2        | Port de Grave,<br>brise-lames Ouest                          | À l'entrée du havre.<br>47 35 03<br>053 12 47                       | FI G 4s  | 5.1   | 2     | Mât.<br><br>2.6   | À longueur d'année.<br><br>Carte:4847<br>Éd. 02/11 (N10-066)                        |
| 486.65       | Mouse Rock –<br>Bouée lumineuse<br>CP2                       | 47 26 54.2<br>053 11 35.6   | FI R 4s  | ..... | ..... | Espar rouge, marquée<br>"CP2".  | Saisonnier.<br><br>Carte:4847<br>Éd. 06/19 (N19-018)                                |
| 487          | Terry's Shoal –<br>Bouée lumineuse<br>CP4                    | 47 35 04.6<br>053 12 30.2   | Q R 1s   | ..... | ..... | Rouge, marquée "CP4".   | Saisonnier.<br><br>Carte:4847   |
| 487.1        | Port de Grave,<br>brise-lames<br>intérieur Est               | À l'entrée du havre.<br>47 35 05.7<br>053 12 42                     | FI R 4s  | 3.0   | 2     | Mât.<br><br>1.6   | À longueur d'année.<br><br>Carte:4847<br>Éd. 02/11 (N10-066)                        |
| 487.2        | Port de Grave,<br>brise-lames<br>intérieur Ouest             | 47 35 06.5<br>053 12 43.7   | FI G 4s  | 3.0   | ..... | Mât cylindrique.<br><br>1.6   | À longueur d'année.<br><br>Carte:4847   |
| 487.28       | Cupids – Bouée<br>lumineuse<br>intérieure # 2 CC4            | 47 32 56.4<br>053 13 57.6   | FI R 4s  | ..... | ..... | Espar rouge, marquée<br>"CC4".  | Saisonnier.<br><br>Carte:4847<br>Éd. 09/11 (N11-055)                                |
| 487.29       | Cupids – Bouée<br>lumineuse<br>intérieure # 1 CC3            | 47 32 56.4<br>053 13 56.4   | FI G 4s  | ..... | ..... | Espar verte, marquée<br>"CC3".  | Saisonnier.<br><br>Carte:4847<br>Éd. 09/11 (N11-053)                                |

CÔTE DE TERRE-NEUVE-ET-LABRADOR - Livre des feux, des bouées et des signaux de brume

| No.                   | Nom  | Position<br>-----<br>Latitude N.<br>Longitude W.                   | Caractéristiques<br>du feu | Hauteur<br>focale<br>en m.<br>au-<br>dessus<br>de l'eau |       | Portée<br>Nomi-<br>nale  | Description<br>-----<br>Hauteur en mètres<br>au-dessus<br>du sol | Remarques<br>-----<br>Signaux de brume |
|-----------------------|--|--|----------------------------|---|-------|--|--|--|
| <b>CONCEPTION BAY</b> |  |  |                            |   |       |  |  |  |
| 487.3                 | Cupids – Bouée lumineuse extérieure # 1 CC1  | 47 32 57.6<br>053 13 54.6  | Fl G 4s                    | .....   | ..... | Espar verte, marquée "CC1".  | Saisonnier.  | Carte:4847<br>Éd. 09/11 (N11-054)      |
| 487.4                 | Cupids – Bouée lumineuse extérieure # 2 CC2  | 47 32 58.2<br>053 13 55.2  | Fl R 4s                    | .....   | ..... | Espar rouge, marquée "CC2".  | Saisonnier.  | Carte:4847<br>Éd. 09/11 (N11-052)      |
| 487.5                 | Cupids Gut, quai                             | 47 32 48.1<br>053 14 02.9  | Fl G 4s                    | .....   | 2     | Mât.<br>2.6  | À longueur d'année.  | Carte:4847<br>Éd. 10/11 (N11-011)      |
| 488                   | Brigus                                       | North Head, entrée de la baie Brigus.<br>47 32 54.6<br>053 10 55.3 | Fl W 3s                    | 34.4  | 7     | Tour cylindrique, bandes verticales rouges et blanches.<br>9.4                   | Lum. pér. 3 s.<br>À longueur d'année.                            | Carte:4847                             |
| 488.1                 | Cupids, quai                                 | 47 33 03.3<br>053 13 24.8  | Fl G 4s                    | .....   | 2     | Mât.<br>2.1  | À longueur d'année.  | Carte:4847                             |
| 488.2<br>H0479        | Brigus, feu du quai                          | 47 32 21.8<br>053 12 20.6  | Fl R 4s                    | 5.2   | 4     | Mât.<br>3.4  | Saisonnier.  | Carte:4847<br>Éd. 09/22 (N22-182)      |
| 488.3                 | Brigus Point, feu                            | 47 32 21.4<br>053 12 22.8  | Fl G 5s                    | .....   | 2     | Tour tubulaire.  | Lum. 1 s; obs. 4 s.<br>En opération 24 h.<br>Saisonnier.         | Carte:4847<br>Éd. 07/22 (N22-093)      |
| 488.5                 | Harbour Rock, haut-fond – Bouée lumineuse CC | Colliers Bay.<br>47 30 01.7<br>053 11 29.3                         | Fl(2) W 10s                | .....   | ..... | Noir, rouge et noir, marquée "CC".   | En opération 24 h.<br>Saisonnier.                                | Carte:4847<br>Éd. 12/20 (N20-072)      |
| 488.7                 | Harbour Main, quai                           | 47 26 07.6<br>053 09 30.7  | Fl R 4s                    | .....   | 2     | Mât.<br>2.1  | À longueur d'année.  | Carte:4847                             |
| 489                   | Ballyhack Point                              | Sur la pointe, Baie Gasters.<br>47 26 46<br>053 11 27.8            | Fl W 6s                    | 11.3  | 5     | Mât à claire-voie, marque de jour rouge, bande horizontale blanche.<br>4.9       | Lum. 0.5 s; obs. 5.5 s.<br>À longueur d'année.                   | Carte:4847                             |
| 490<br>H0477          | Conception Harbour, feu du quai              | Extrémité E. du quai public.<br>47 26 26.0<br>053 12 32.0          | Fl R 4s                    | 3.7   | 3     | Tour tubulaire.<br>3.3   | À longueur d'année.  | Carte:4847<br>Éd. 11/22 (N22-210)      |
| 491                   | Salmon Cove Point                            | 47 27 47.7<br>053 08 59.8  | Fl W 5s                    | 25.9  | 7     | Tour à claire-voie carrée, marque de jour rectangulaire rouge et blanche.<br>6.4 | Lum. 1 s; obs. 4 s.<br>À longueur d'année.                       | Carte:4848                             |

CÔTE DE TERRE-NEUVE-ET-LABRADOR - Livre des feux, des bouées et des signaux de brume

| No. | Nom | Position<br>-----<br>Latitude N.<br>Longitude W. | Caractéristiques<br>du feu | Hauteur<br>focale<br>en m.<br>au-<br>dessus<br>de l'eau | Portée<br>Nomi-<br>nale | Description<br>-----<br>Hauteur en mètres<br>au-dessus<br>du sol | Remarques<br>-----<br>Signaux de brume |
|-----|-----|--|----------------------------|---|-------------------------|--|--|
|-----|-----|--|----------------------------|---|-------------------------|--|--|

**CONCEPTION BAY**

|                          |   |  |             |       |       |   |  |   |
|--------------------------|---|--|-------------|-------|-------|---|--|---|
| 491.5<br><i>H474.4</i>   | Usine génératrice<br>d'Holyrood                       | 47 26 37.8<br>053 06 26.5  | F R .....   | 9.6   | ..... | Mât.  | Éclairé par projecteurs.<br>Aide privée.<br>À longueur d'année.  | <b>Carte:4848</b>   |
| 491.57                   | <i>Kelligrews Point –<br/>Bouée lumineuse<br/>CW9</i> | 47 30 30<br>053 01 48  | Fl G 4s     | ..... | ..... | Espar verte, marquée<br>"CW9".  | Saisonnier.  | <b>Carte:4847</b>   |
| 491.58<br><i>H0473.5</i> | St. Phillips, feu du<br>quai                          | 47 35 34.0<br>052 53 12.0  | Fl G 5s     | ..... | 4     | Tour tubulaire.<br>2.6  | Lum. 1 s; obs. 4 s.<br>Saisonnier.                               | <b>Carte:4847</b><br><b>Éd. 09/22 (N22-187)</b><br><b>Éd. 01/23 (N22-305)</b> |
| 491.6<br><i>H474.42</i>  | Usine génératrice<br>d'Holyrood, quai                 | 47 26 35.7<br>053 06 27.8  | F R .....   | 9.6   | ..... | Mât.  | Éclairé par projecteurs.<br>Aide privée.<br>À longueur d'année.  | <b>Carte:4848</b>   |
| 492.5                    | <i>South Arm –<br/>Bouée lumineuse<br/>CH4</i>        | 47 23 57.5<br>053 08 04.8  | Fl R 4s     | ..... | ..... | Rouge, marquée "CH4".   | Saisonnier.  | <b>Carte:4848</b>   |
| 492.55                   | North Arm, feu du<br>quai                             | À l'extrémité du<br>quai, côté de la mer.<br>47 23 46.6<br>053 09 10.7 | Fl Y 4s     | ..... | 2     | Tour tubulaire.   | Lum. 1 s; obs. 3 s.<br>En opération 24 h.<br>À longueur d'année. | <b>Carte:4848</b><br><b>Éd. 10/21 (N21-081)</b>                               |
| 492.6                    | Holyrood, brise-<br>lames                             | 47 23 19.2<br>053 07 40.4  | Iso G 1s    | 3.7   | 2     | Mât.<br>2.3   | À longueur d'année.  | <b>Carte:4848</b><br><b>Éd. 02/11 (N10-066)</b>                               |
| 492.7                    | Holyrood Bay –<br>alignement                          | Dans le bras Sud.<br>47 23 19.6<br>053 07 39.8                         | F R .....   | 8.3   | 13    | Tour à claire-voie, marque<br>de jour rouge, bande<br>verticale blanche.<br>6.4           | Visible sur l'alignement.<br>À longueur d'année.                 | <b>Carte:4848</b>   |
| 492.8<br><i>H474.71</i>  |   | 183°32' 279.6m du<br>feu antérieur.                                    | F R .....   | 19.4  | 13    | Tour à claire-voie, marque<br>de jour rouge, bande<br>verticale blanche.<br>17.0          | Visible sur l'alignement.<br>À longueur d'année.                 |   |
| 493<br><i>H470</i>       | <b>Bell Island</b>                                    | 47 39 18.1<br>052 54 59.2  | Fl W 6s     | 52.7  | 17    | Bloc blanc.<br>3.0  | Lum. 1 s; obs. 5 s.<br>À longueur d'année.                       | <b>Carte:4847</b><br><b>Éd. 08/09 (N04-004)</b>                               |
| 493.5                    | Bauline   | 47 43 23<br>052 50 05  | Fl (2) W 8s | 9.9   | 6     | Tour à claire-voie carrée,<br>marque de jour<br>rectangulaire rouge et<br>blanche.<br>4.7 | À longueur d'année.  | <b>Carte:4847</b>   |
| 493.52<br><i>H0469</i>   | Bauline, feu du<br>brise-lames Nord                   | 47 43 22.0<br>052 50 05.0  | Fl G 4s     | 3.2   | 2     | Mât.<br>2.3   | Saisonnier.  | <b>Carte:4847</b><br><b>Éd. 02/11 (N10-066)</b><br><b>Éd. 09/22 (N22-184)</b> |

CÔTE DE TERRE-NEUVE-ET-LABRADOR - Livre des feux, des bouées et des signaux de brume

| No. | Nom | Position    |              |  | Caractéristiques du feu |  |  | Hauteur focale en m. au-dessus de l'eau | Portée Nominale | Description                        |                  | Remarques |  |
|-----|-----|-------------|--------------|--|-------------------------|--|--|---|-----------------|------------------------------------|------------------|-----------|--|
|     |     | Latitude N. | Longitude W. |  |                         |  |  |   |                 | Hauteur en mètres au-dessus du sol | Signaux de brume |           |  |

**CONCEPTION BAY**

|              |  |   |              |   |       |       |       |  |   |   |  |  |  |
|--------------|--|---|--------------|---|-------|-------|-------|--|---|---|--|--|--|
| 493.54       | Bauline, feu du quai                         | 47 43 21.7<br>052 50 04.3                   | FI           | R | 4s    | ..... | 2     | Mât cylindrique.<br>2.3  | Lum. 1 s; obs. 3 s.<br>Réflecteur radar.<br>Saisonnier. | <b>Carte:4847</b><br><b>Éd. 01/14 (N13-026)</b><br><b>Éd. 11/17 (N17-055)</b><br><b>Éd. 09/22 (N22-185)</b> |  |  |  |
| 494<br>H0471 | Bell Island, feu du quai du traversier       | 47 37 45.9<br>052 55 26.0                   | Iso          | R | 6s    | 7.0   | 4     | Tour à claire-voie carrée, marque de jour rectangulaire rouge et blanc.<br>5.2   | À longueur d'année.                                     | <b>Carte:4847</b><br><b>Éd. 10/18 (N18-064)</b><br><b>Éd. 03/23 (N23-006)</b>                               |  |  |  |
| 495          | Portugal Cove – alignement                   | Sur le rivage.<br>47 37 30.6<br>052 51 22.6 | F            | G | ..... | 10.4  | 14    | Tour à claire-voie carrée, marque de jour blanche, bande verticale rouge.<br>6.5 | Visible sur l'alignement.<br>À longueur d'année.        |   |  |  |  |
| 496          |  | 093°41' 62.4m du feu antérieur.             | F            | G | ..... | 20.8  | 14    | Tour à claire-voie carrée, marque de jour blanche, bande verticale rouge.<br>3.9 | Visible sur l'alignement.<br>À longueur d'année.        | <b>Carte:4847</b>   |  |  |  |
| 496.8        | Long Pond Harbour – Bouée lumineuse CN1      | 47 31 02.4<br>052 58 33.3                   | FI           | G | 4s    | ..... | ..... | Espar verte, marquée "CN1".  | Saisonnier.   | <b>Carte:4848</b>   |  |  |  |
| 496.9        | Long Pond Harbour – Bouée lumineuse CN3      | 47 30 59<br>052 58 34.2                     | FI           | G | 4s    | ..... | ..... | Espar verte, marquée "CN3".  | Saisonnier.   | <b>Carte:4848</b>   |  |  |  |
| 497<br>H0472 | Portugal Cove, feu du brise-lames            | 47 37 34.7<br>052 51 31.2                   | FI           | G | 4s    | 6.1   | 7     | Tour à claire-voie carrée, marque de jour rectangulaire vert et blanc.           | Lum. 1 s; obs. 3 s.<br>À longueur d'année.              | <b>Carte:4847</b><br><b>Éd. 04/22 (N22-042)</b><br><b>Éd. 11/22 (N22-204)</b>                               |  |  |  |
| 497.01       | Long Pond Beach – Bouée lumineuse CB         | 47 31 28.2<br>052 58 22.2                   | FI           | Y | 4s    | ..... | ..... | Espar jaune, marquée "CB".   | Saisonnier.   | <b>Carte:4848</b>   |  |  |  |
| 497.02       | Long Pond Beach – Bouée lumineuse CBB        | 47 31 33.6<br>052 58 30                     | FI           | Y | 4s    | ..... | ..... | Espar jaune, marquée "CBB".  | Saisonnier.   | <b>Carte:4848</b>   |  |  |  |
| 497.1        | Bell Rock – Bouée lumineuse cardinale Sud CW | 47 34 45.0<br>053 01 20.4                   | Q(6)+<br>LFI | W | 15s   | ..... | ..... | Jaune et noir, marquée "CW".   | Saisonnier.   | <b>Carte:4847</b><br><b>Éd. 07/23 (N23-065)</b>   |  |  |  |
| 497.11       | Manuels River – Bouée lumineuse CW5          | 47 32 25<br>052 57 12                       | FI           | G | 4s    | ..... | ..... | Espar verte, marquée "CW5".  | Saisonnier.   | <b>Carte:4847</b>   |  |  |  |
| 497.12       | Little Bell Island – Bouée lumineuse CW4     | 47 34 21<br>052 57 28                       | FI           | R | 4s    | ..... | ..... | Rouge, marquée "CW4".  | Saisonnier.   | <b>Carte:4847</b>   |  |  |  |

CÔTE DE TERRE-NEUVE-ET-LABRADOR - Livre des feux, des bouées et des signaux de brume

| No. | Nom | Position<br>-----<br>Latitude N.<br>Longitude W. | Caractéristiques<br>du feu | Hauteur focale<br>en m.<br>au-<br>dessus<br>de l'eau |  | Portée<br>Nomi-<br>nale | Description<br>-----<br>Hauteur en mètres<br>au-dessus du sol | Remarques<br>-----<br>Signaux de brume |
|-----|-----|--|----------------------------|--|--|-------------------------|---|--|
|-----|-----|--|----------------------------|--|--|-------------------------|---|--|

**CONCEPTION BAY**

|                  |   |  |         |       |       |       |  |   |
|------------------|---|--|---------|-------|-------|-------|--|---|
| 497.14           | Kellys Island –<br>Bouée lumineuse<br>CW8           | 47 32 15<br>053 02 45                                  | Fl R 4s | ..... | ..... | ..... | Espar rouge, marquée<br>"CW8".   | Saisonnier.<br><br>Carte:4847   |
| 497.2            | Long Pond<br>Channel – Bouée<br>lumineuse CL3       | Côte Est de la baie.<br>47 31 13.4<br>052 58 47.2      | Fl G 4s | ..... | ..... | ..... | Espar verte, marquée<br>"CL3".   | À longueur d'année.<br><br>Carte:4848<br>Éd. 01/18 (N17-076)  |
| 497.3            | Long Pond<br>Channel – Bouée<br>lumineuse CL2       | Entrée du chenal<br>dragué.<br>47 31 12.5<br>052 58 50 | Fl R 4s | ..... | ..... | ..... | Espar rouge, marquée<br>"CL2".   | À longueur d'année.<br><br>Carte:4848   |
| 497.4            | Long Pond<br>Harbour – Bouée<br>lumineuse CL12      | 47 31 04.6<br>052 58 33.9                              | Fl R 4s | ..... | ..... | ..... | Espar rouge, marquée<br>"CL12".  | À longueur d'année.<br><br>Carte:4848   |
| 497.5            | Chenal Long Pond<br>Yacht – Bouée<br>lumineuse CL14 | 47 31 10.2<br>052 58 28.5                              | Fl R 4s | ..... | ..... | ..... | Espar rouge, marquée<br>"CL14".  | Saisonnier.<br><br>Carte:4848   |
| 498<br>H0474     | Long Pond, feu du<br>brise-lames Est                | 47 31 08.6<br>052 58 41.9                              | Fl G 3s | 5.9   | 4     | 4.3   | Tour à claire-voie carrée,<br>marque de jour<br>rectangulaire vert et blanc. | Lum. 0.5 s; obs. 2.5 s.<br>À longueur d'année.<br><br>Carte:4848<br>Éd. 07/23 (N23-068)                       |
| 498.01           | Chenal Long Pond<br>– Bouée<br>lumineuse CL15       | 47 31 10.7<br>052 58 29                                | Fl G 4s | ..... | ..... | ..... | Espar verte, marquée<br>"CL15".  | Saisonnier.<br><br>Carte:4848   |
| 498.02           | Long Pond, feu du<br>quai Ouest                     | 47 31 06.8<br>052 58 45.9                              | Fl R 3s | ..... | 4     | ..... | Tour tubulaire.  | Lum. 0.5 s; obs. 2.5 s.<br>En opération 24 h.<br>À longueur d'année.<br><br>Carte:4848<br>Éd. 07/23 (N23-067) |
| 498.04           | Chenal Long Pond<br>– Bouée<br>lumineuse CL19       | 47 31 15.2<br>052 58 20.8                              | Fl G 4s | ..... | ..... | ..... | Espar verte, marquée<br>"CL19".  | Saisonnier.<br><br>Carte:4848   |
| 498.05           | Chenal Long Pond<br>Yacht – Bouée<br>lumineuse CL20 | 47 31 14.9<br>052 58 19.2                              | Fl R 4s | ..... | ..... | ..... | Espar rouge, marquée<br>"CL20".  | Saisonnier.<br><br>Carte:4848   |
| 498.06           | Chenal Long Pond<br>Yacht – Bouée<br>lumineuse CL23 | 47 31 18.4<br>052 58 14.7                              | Fl G 4s | ..... | ..... | ..... | Espar verte, marquée<br>"CL23".  | Saisonnier.<br><br>Carte:4848   |
| 498.09           | Long Pond<br>Harbour – Bouée<br>lumineuse CL        | 47 31 14.6<br>052 57 52.6                              | Fl Y 4s | ..... | ..... | ..... | Espar jaune, marquée<br>"CL".  | Saisonnier.<br><br>Carte:4848   |
| 498.1<br>H0474.2 | Foxtrap, feu du<br>brise-lames<br>extérieur         | 47 30 49.6<br>052 59 44.5                              | Fl R 4s | 3.4   | 4     | 2.6   | Mât.   | En opération 24 h.<br>Saisonnier.<br><br>Carte:4847<br>Éd. 02/22 (N21-230)                                    |



CÔTE DE TERRE-NEUVE-ET-LABRADOR - Livre des feux, des bouées et des signaux de brume

| No. | Nom | Position<br>-----<br>Latitude N.<br>Longitude W. | Caractéristiques<br>du feu | Hauteur<br>focale<br>en m.<br>au-<br>dessus<br>de l'eau | Portée<br>Nomi-<br>nale | Description<br>-----<br>Hauteur en mètres<br>au-dessus du sol | Remarques<br>-----<br>Signaux de brume |
|-----|-----|--|----------------------------|---|-------------------------|---|--|
|-----|-----|--|----------------------------|---|-------------------------|---|--|

**CONCEPTION BAY**

|                  |   |                           |            |       |       |  |   |
|------------------|---|---------------------------|------------|-------|-------|--|---|
| 498.16           | <i>Topsail Head –<br/>Bouée lumineuse<br/>CW3</i>               | 47 33 11<br>052 55 20     | Fl G 4s    | ..... | ..... | <i>Espar verte, marquée<br/>"CW3".</i>                 | <i>Saisonnier.</i><br><br><b>Carte:4847</b>   |
| 498.2<br>H0474.3 | <i>Foxtrap, feu du<br/>brise-lames<br/>intérieur</i>            | 47 30 49.0<br>052 59 45.3 | Fl G 4s    | 4.2   | 2     | <i>Mât.<br/><br/>2.6</i>                               | <i>Saisonnier.</i><br><br><b>Carte:4847<br/>Éd. 01/22 (N21-231)<br/>Éd. 09/22 (N22-186)</b> |
| 498.5            | <i>Chimney Cove -<br/>Bouée lumineuse<br/>cardinale Est CCV</i> | 47 33 02<br>053 00 09     | Q(3) W 10s | ..... | ..... | <i>Espar noire, jaune et noire,<br/>marquée "CCV".</i> | <i>Saisonnier.</i><br><br><b>Carte:4847</b>   |

CÔTE DE TERRE-NEUVE-ET-LABRADOR - Livre des feux, des bouées et des signaux de brume

| No.                              | Nom  | Position<br>-----<br>Latitude N.<br>Longitude W.            | Caractéristiques<br>du feu | Hauteur focale<br>en m.<br>au-<br>dessus<br>de l'eau |              |  | Portée<br>Nomi-<br>nale  | Description<br>-----<br>Hauteur en mètres<br>au-dessus du sol   | Remarques<br>-----<br>Signaux de brume    |
|----------------------------------|--|---|----------------------------|--|--------------|--|--|---|---|
| <b>CAPE ST. FRANCIS À RENEWS</b> |  |   |                            |  |              |  |  |   |   |
| 499<br>H0468                     | <b>Cape St. Francis,<br/>station de phare</b>                            | Point Nord-Est du<br>cap.<br>47 48 31.4<br>052 47 11.7      | FI W 5s                    | 29.0   | 16           |  | Maison de lanterne<br>octogonale sur un édifice<br>rectangulaire.<br>3.3                       | Lum. 0.1 s; obs. 4.9 s.<br>Visible de 084° à 316° par l'Est, le<br>Sud et l'Ouest.<br>En opération 24 h.<br>À longueur d'année. | <b>Carte:4847<br/>Éd. 07/17 (N17-008)</b> |
| 499.1                            | <i>Cape St. Francis –<br/>Bouée lumineuse<br/>cardinale Nord<br/>MSF</i> | 47 48 46.2<br>052 46 01.9                                   | Q W 1s                     | .....  | .....        |  | Noire et jaune, marquée<br>"MSF".  | Saisonnier.   | <b>Carte:4847</b>                         |
| 499.2                            | Torbay, quai   | 47 39 54.7<br>052 43 35                                     | FI R 4s                    | .....  | 2            |  | Mât.<br>2.1  | À longueur d'année.   | <b>Carte:4846</b>                         |
| 500<br>H460                      | Chain Rock   | 47 34 00.7<br>052 41 15.7                                   | FI R 3s                    | 6.0  | 4            |  | Tour octogonale rouge et<br>blanche.<br>4.1  | Lum. pér. 3 s.<br>À longueur d'année.   | <b>Carte:4846</b>                         |
| 501.1                            | Quidi Vidi, brise-<br>lames  | 47 34 51.2<br>052 40 23                                     | FI G 4s                    | .....  | 2            |  | Mât.   | À longueur d'année.   | <b>Carte:4846</b>                         |
| 502                              | <i>Pancake Shoal –<br/>Bouée lumineuse<br/>S1</i>                        | <i>St. John's Harbour.<br/>47 33 56.8<br/>052 41 13.0</i>   | <i>FI G 4s</i>             | <i>.....</i>   | <i>.....</i> |  | <i>Espar verte, marquée "S1".</i>  | <i>À longueur d'année.</i>  | <b>Carte:4846<br/>Éd. 06/18 (N18-021)</b> |
| 503                              | <i>Prosser Rock –<br/>Bouée lumineuse<br/>S3</i>                         | <i>St. John's Harbour.<br/>47 33 57.8<br/>052 41 26.5</i>   | <i>FI G 4s</i>             | <i>.....</i>   | <i>.....</i> |  | <i>Espar verte, marquée "S3".</i>  | <i>À longueur d'année.</i>  | <b>Carte:4846<br/>Éd. 06/18 (N18-022)</b> |
| 503.5                            | <i>Ellinor Rock –<br/>Bouée lumineuse<br/>S2</i>                         | <i>47 33 58.8<br/>052 40 59.4</i>                           | <i>Q R 1s</i>              | <i>.....</i>   | <i>.....</i> |  | <i>Espar rouge, marquée<br/>"S2".</i>  | <i>À longueur d'année.</i>  | <b>Carte:4846</b>                         |
| 503.6                            | St. John's Harbour   | 47 33 24.6<br>052 42 31.1                                   | F R .....                  | 5.4  | .....        |  | Mât.<br>4.2  | Entretenu par Newfoundland<br>Dockyard.<br>À longueur d'année.  | <b>Carte:4846</b>                         |
| 504<br>H0459                     | <b>St. John's<br/>Harbour –<br/>alignement</b>                           | 47 34 02.0<br>052 42 09.0                                   | F G .....                  | 28.6   | 24           |  | Tour à claire-voie rouge et<br>blanc, marque de jour<br>blanche avec bande<br>verticale rouge. | Visible sur l'alignement.<br>En opération 24 h.<br>À longueur d'année.  |   |
| 505<br>H459.1                    |  | 276°07' 430.3 m<br>du feu antérieur.                        | F G .....                  | 58.9   | .....        |  | Support rectangulaire<br>blanc, losange rouge au<br>centre.<br>14.0                            | Visible sur l'alignement.<br>À longueur d'année.  | <b>Carte:4846<br/>Éd. 11/22 (N22-211)</b> |
| 505.5<br>H458.4                  | North Head   | Entrée du havre St.<br>John's.<br>47 33 59.6<br>052 40 39.4 | FI R 4s                    | 23.8   | 4            |  | Mât cylindrique.<br>2.6  | À longueur d'année.   | <b>Carte:4846</b>                         |

CÔTE DE TERRE-NEUVE-ET-LABRADOR - Livre des feux, des bouées et des signaux de brume

| No. | Nom | Position<br>-----<br>Latitude N.<br>Longitude W. | Caractéristiques<br>du feu | Hauteur focale<br>en m.<br>au-<br>dessus<br>de l'eau |  | Portée<br>Nomi-<br>nale | Description<br>-----<br>Hauteur en mètres<br>au-dessus du sol | Remarques<br>-----<br>Signaux de brume |
|-----|-----|--|----------------------------|--|--|-------------------------|---|--|
|-----|-----|--|----------------------------|--|--|-------------------------|---|--|

**CAPE ST. FRANCIS À RENEWS**

|   |   |   |             |       |       |  |  |  |
|---|---|---|-------------|-------|-------|--|--|--|
| 506<br>H458   | <b>Fort Amherst</b>   | Promontoire South,<br>entrée du havre St.<br>John's.<br>47 33 47.9<br>052 40 49.6 | FI W 15s    | 40.1  | 17    | Support blanc.<br>7.6                          | Lum. 1 s; obs. 14 s.<br>À longueur d'année.<br><br><b>Cornet</b> - Son 2 s; sil. 18 s.<br>Le cornet est orienté à 052°.  |  |
| <b>Carte:4846</b>   |   |   |             |       |       |  |  |  |
| 507<br>H454   | <b>Cape Spear</b>   | Côté Est du cap.<br>47 31 16.2<br>052 37 20.3                                     | FI(3) W 15s | 71.0  | 20    | Tour hexagonale blanche.<br>13.7               | Lum. 0.4 s; obs. 2.6 s;<br>lum. 0.4 s; obs. 2.6 s;<br>lum. 0.4 s; obs. 8.6 s.<br>À longueur d'année.<br><br><b>Cornet</b> - Son 4 s; sil. 56 s.<br>Le cornet est orienté à 109°. |  |
| <b>Carte:4846</b>   |   |   |             |       |       |  |  |  |
| 507.5   | <i>Petty Harbour<br/>Shoal – Bouée<br/>lumineuse MP2</i>          | 47 27 53.3<br>052 42 04.0   | FI R 4s     | ..... | ..... | <i>Espar rouge, marquée<br/>"MP2".</i>         | <i>Saisonnier.</i>   |  |
| <b>Carte:4845<br/>Éd. 08/16 (N16-028)<br/>Éd. 11/16 (N16-057)</b> |   |   |             |       |       |  |  |  |
| 507.51  | <i>Petty Harbour<br/>Shoal – Bouée<br/>lumineuse MP1</i>          | <i>Entrée du havre<br/>Petty.</i><br>47 27 51.7<br>052 42 05.3                    | FI G 4s     | ..... | ..... | <i>Espar verte, marquée<br/>"MP1".</i>         | <i>Saisonnier.</i>   |  |
| <b>Carte:4845</b>   |   |   |             |       |       |  |  |  |
| 507.6<br>H0453  | Petty Harbour, feu<br>du brise-lames<br>Nord                      | Entrée du havre.<br>47 27 51.2<br>052 42 16.2                                     | FI R 4s     | 2.6   | 2     | Mât.<br>2.3                                    | À longueur d'année.<br><br><b>Carte:4845<br/>Éd. 02/11 (N10-066)<br/>Éd. 04/21 (N21-040)</b>   |  |
| 507.7   | Petty Harbour,<br>brise-lames Sud                                 | 47 27 51<br>052 42 16   | FI G 4s     | 3.2   | ..... | Mât cylindrique.<br>2.3                        | À longueur d'année.  |  |
| <b>Carte:4845</b>   |   |   |             |       |       |  |  |  |
| 507.91  | Bay Bulls, quai   | 47 18 51.8<br>052 48 43.6   | FI G 4s     | 3.5   | 2     | Mât.<br>2.6                                    | À longueur d'année.<br><br><b>Carte:4845<br/>Éd. 12/09 (N09-055)<br/>Éd. 11/12 (N12-033)</b>   |  |
| 507.93<br>H0451.8   | Witless Bay, feu<br>du quai                                       | 47 16 42.1<br>052 49 26.3   | FI R 4s     | 3.0   | 2     | Mât.<br>2.6                                    | À longueur d'année.<br><br><b>Carte:4845<br/>Éd. 04/17 (N16-088)</b>   |  |
| 508   | Bull Head (Bay<br>Bulls)  | Sur le promontoire.<br>47 18 38.7<br>052 44 48.6                                  | FI W 6s     | 60.0  | 7     | Tour cylindrique blanche.<br>12.0              | Lum. 0.5 s; obs. 5.5 s.<br>À longueur d'année.   |  |
| <b>Carte:4845</b>   |   |   |             |       |       |  |  |  |
| 508.16  | <i>Little Islands –<br/>Bouée lumineuse<br/>cardinale Est MBE</i> | 47 10 52.0<br>052 50 17.3   | VQ(3) W 5s  | ..... | ..... | <i>Noir, jaune et noir,<br/>marquée "MBE".</i> | <i>En opération 24 h.<br/>Saisonnier.</i>  |  |
| <b>Carte:4845<br/>Éd. 09/23 (N23-089)</b>                         |   |   |             |       |       |  |  |  |
| 508.2<br>H0451.3  | Bauline East, feu<br>du quai                                      | 47 10 48.3<br>052 50 37.2   | FI R 4s     | ..... | 2     | Mât.<br>2.6                                    | Saisonnier.<br><br><b>Carte:4845<br/>Éd. 11/22 (N22-188)</b>   |  |

CÔTE DE TERRE-NEUVE-ET-LABRADOR - Livre des feux, des bouées et des signaux de brume

| No. | Nom | Position<br>-----<br>Latitude N.<br>Longitude W. | Caractéristiques<br>du feu | Hauteur<br>focale<br>en m.<br>au-<br>dessus<br>de l'eau | Portée<br>Nomi-<br>nale | Description<br>-----<br>Hauteur en mètres<br>au-dessus du sol | Remarques<br>-----<br>Signaux de brume |
|-----|-----|--|----------------------------|---|-------------------------|---|--|
|-----|-----|--|----------------------------|---|-------------------------|---|--|

CAPE ST. FRANCIS À RENEWS

|         |  |  |            |       |       |   |   |
|---------|--|--|------------|-------|-------|---|---|
| 508.21  | Saturday Ledge –<br>Bouée lumineuse<br>MB2                           | 47 05 27.4<br>052 55 02.3  | Fl R 4s    | ..... | ..... | Espar rouge, marquée<br>"MB2".                    | Saisonnier.<br><br>Carte:4845<br>Éd. 01/10  |
| 508.211 | Old Harry – Bouée<br>lumineuse<br>cardinale Est MCB                  | Abords Cape<br>Broyle.<br>47 04 20.3<br>052 50 17.5                      | Q(3) W 10s | ..... | ..... | Espar noire, jaune, noire,<br>marquée "MCB".      | À longueur d'année.<br><br>Carte:4845<br>Éd. 02/12 (N12-001)  |
| 508.22  | Harbour Rock –<br>Bouée lumineuse<br>MB4                             | 47 05 28.7<br>052 56 31.2  | Fl R 4s    | ..... | ..... | Espar rouge, marquée<br>"MB4".                    | Saisonnier.<br><br>Carte:4845<br>Éd. 01/10  |
| 508.23  | Cape Broyle, quai<br>public  | 47 05 42<br>052 56 45  | Fl R 4s    | 3.0   | 2     | Mât.<br><br>2.4                                   | À longueur d'année.<br><br>Carte:4845<br>Éd. 02/11 (N10-066)  |
| 508.5   | Calvert, quai  | 47 03 27<br>052 54 36  | Fl R 4s    | 3.4   | 4     | Mât cylindrique.<br>2.6                           | À longueur d'année.<br><br>Carte:4845   |
| 509     | <b>Ferryland Head</b>  | Extrémité Est du<br>promontoire.<br>47 01 00.4<br>052 51 26.7            | Fl W 10s   | 57.9  | 15    | Tour cylindrique rouge et<br>blanche.<br><br>10.3 | Lum. 0.2 s; obs. 9.8 s.<br>À longueur d'année.<br><br>Carte:4845  |
| 509.1   | Ferryland, haut-<br>fond – Bouée<br>lumineuse MFL3                   | 47 01 29.9<br>052 52 45.3  | Q G 1s     | ..... | ..... | Espar verte, marquée<br>"MFL3".                   | En opération 24 h.<br>Saisonnier.<br><br>Carte:4845<br>Éd. 08/23 (N23-070)                                |
| 509.11  | Ferryland Head,<br>quai  | 47 01 24.5<br>052 52 52.4  | Fl G 4s    | ..... | 2     | Tour tubulaire.                                   | Lum. 1 s; obs. 3 s.<br>En opération 24 h.<br>À longueur d'année.<br><br>Carte:4845<br>Éd. 09/22 (N22-126) |
| 509.5   | Aquaforte, haut-<br>fond du brise-<br>lames – Bouée<br>lumineuse MA2 | Aquaforte Harbour.<br>47 00 18.4<br>052 57 40.4                          | Fl R 4s    | ..... | ..... | Espar rouge, marquée<br>"MA2".                    | À longueur d'année.<br><br>Carte:4845<br>Éd. 08/18 (N18-033)<br>Éd. 09/21 (N21-091)                       |
| 509.51  | Aquaforte, feu du<br>quai  | Côté mer du quai<br>public.<br>47 00 22.1<br>052 57 23.3                 | Fl Y 4s    | ..... | 4     | Tour tubulaire.                                   | Lum. 1 s; obs. 3 s.<br>En opération 24 h.<br>À longueur d'année.<br><br>Carte:4845<br>Éd. 12/21 (N21-079) |
| 509.52  | Aquaforte Harbour<br>– Bouée<br>lumineuse MA1                        | Aquaforte.<br>47 00 18.6<br>052 57 43.8                                  | Fl G 4s    | ..... | ..... | Espar verte, marquée<br>"MA1".                    | À longueur d'année.<br><br>Carte:4845<br>Éd. 08/18 (N18-034)  |
| 509.53  | Aquaforte, feu du<br>quai intérieur                                  | Sur le coin extérieur<br>du quai intérieur.<br>47 00 22.3<br>052 57 44.7 | Fl R 4s    | ..... | 4     | Mât.  | Lum. 1 s; obs. 3 s.<br>En opération 24 h.<br>À longueur d'année.<br><br>Carte:4845<br>Éd. 10/21 (N21-080) |

CÔTE DE TERRE-NEUVE-ET-LABRADOR - Livre des feux, des bouées et des signaux de brume

| No. | Nom | Position    |              | Caractéristiques du feu |  |  | Hauteur focale en m. au-dessus de l'eau | Portée Nominale | Description                        |  | Remarques        |  |
|-----|-----|-------------|--------------|-------------------------|--|--|---|-----------------|------------------------------------|--|------------------|--|
|     |     | Latitude N. | Longitude W. |                         |  |  |   |                 | Hauteur en mètres au-dessus du sol |  | Signaux de brume |  |

**CAPE ST. FRANCIS À RENEWS**

|                  |  |  |  |      |   |     |       |       |  |   |  |  |
|------------------|--|--|--|------|---|-----|-------|-------|--|---|--|--|
| 510              | Northern Head                                | Extrémité Sud du promontoire.<br>46 57 47.2<br>052 54 03.5         |  | FI   | W | 3s  | 27.4  | 7     | Mât cylindrique.<br>2.5  | Lum. pér. 3 s.<br>À longueur d'année.                         |  |  |
|                  |  |  |  |      |   |     |       |       |  |   |  | <b>Carte:4845</b>  |
| 510.1            | Port Kirwan – Bouée lumineuse MK2            | 46 58 10<br>052 54 41  |  | Q    | R | 1s  | ..... | ..... | Espar rouge, marquée "MK2".  | À longueur d'année.   |  | <b>Carte:4845</b><br><b>Éd. 09/10 (N10-045)</b><br><b>Éd. 05/12 (N12-007)</b>      |
| 510.5            | Port Kirwan, quai                            | 46 58 10.1<br>052 54 43.1  |  | FI   | G | 4s  | ..... | ..... | Mât cylindrique.   | À longueur d'année.   |  | <b>Carte: 4845</b>   |
| 511              | Bar Shoal – Bouée lumineuse MF               | Chenal Fermeuse Harbour.<br>46 58 18.8<br>052 56 23.0              |  | Q(3) | W | 10s | ..... | ..... | Noir, jaune et noir, marquée "MF".   | À longueur d'année.   |  | <b>Carte:4845</b><br><b>Éd. 07/22 (N22-076, 091)</b><br><b>Éd. 03/23 (N23-035)</b> |
| 511.22           | Lumley Cove – Bouée lumineuse centrale MF4   | Fermeuse Harbour.<br>46 58 18.1<br>052 56 32.8                     |  | FI   | R | 4s  | ..... | ..... | Espar rouge, marquée "MF4".  | À longueur d'année.   |  | <b>Carte:4845</b><br><b>Éd. 07/22 (N22-075)</b><br><b>Éd. 03/23 (N23-036)</b>      |
| 511.23           | Lumley Cove – Bouée lumineuse intérieure MF6 | Fermeuse Harbour.<br>46 58 15.5<br>052 56 43.8                     |  | FI   | R | 4s  | ..... | ..... | Espar rouge, marquée "MF6".  | À longueur d'année.   |  | <b>Carte:4845</b><br><b>Éd. 03/15 (N15-004)</b><br><b>Éd. 01/18 (N17-077)</b>      |
| 511.25           | Fermeuse, quai                               | 46 58 13.9<br>052 56 42.9  |  | FI   | G | 4s  | ..... | 2     | Mât cylindrique.<br>2.1  | À longueur d'année.   |  | <b>Carte:4845</b><br><b>Éd. 11/15 (N15-042)</b>                                    |
| 511.3<br>H0448.5 | Fermeuse Harbour, feu du quai intérieur      | Sheeps Head Cove.<br>46 58 20.9<br>052 56 58.4                     |  | FI   | Y | 4s  | ..... | 4     | Mât.<br>2.6  | Lum. 1 s; obs. 3 s.<br>À longueur d'année.                    |  | <b>Carte:4845</b><br><b>Éd. 09/19 (N19-023)</b><br><b>Éd. 09/23 (N23-118)</b>      |
| 512<br>H448      | <b>Bear Cove Point</b>                       | Au Sud de l'entrée du havre Fermeuse.<br>46 56 25.9<br>052 53 34.4 |  | FI   | W | 5s  | 32.9  | 15    | Tour à claire-voie trapézoïdale, marque de jour rectangulaire rouge, bande verticale blanche.<br>2.9 | Lum. 1 s; obs. 4 s.<br>Feu de secours.<br>À longueur d'année. |  | <b>Carte:4844</b><br><b>Éd. 02/10</b><br><b>Éd. 04/10</b>                          |
| 515.4            | White Horse Rock – Bouée lumineuse MR2       | 46 54 58.9<br>052 55 49.5  |  | FI   | R | 4s  | ..... | ..... | Espar rouge, marquée "MR2".  | Saisonnier.   |  | <b>Carte:4844</b><br><b>Éd. 01/10</b>  |
| 515.5            | Renews Head – Bouée à cloche lumineuse MR1   | 46 54 26.9<br>052 54 47.5  |  | FI   | G | 4s  | ..... | ..... | Verte, marquée "MR1".  | À longueur d'année.   |  | <b>Carte:4844</b>  |

CÔTE DE TERRE-NEUVE-ET-LABRADOR - Livre des feux, des bouées et des signaux de brume

| No. | Nom | Position<br>-----<br>Latitude N.<br>Longitude W. | Caractéristiques<br>du feu | Hauteur<br>focale<br>en m.<br>au-<br>dessus<br>de l'eau | Portée<br>Nomi-<br>nale | Description<br>-----<br>Hauteur en mètres<br>au-dessus<br>du sol | Remarques<br>-----<br>Signaux de brume |
|-----|-----|--|----------------------------|---|-------------------------|--|--|
|-----|-----|--|----------------------------|---|-------------------------|--|--|

**CAPE ST. FRANCIS À RENEWS**

|                          |  |   |            |       |       |   |  |
|--------------------------|--|---|------------|-------|-------|---|--|
| 515.51<br><i>H0447</i>   | Renews, feu du<br>quai   | Renews Harbour.<br>46 55 20.9<br>052 55 59.4    | FI R 4s    | ..... | 2     | Mât.                                    | À longueur d'année.                                      |
|                          |  |   |            |       |       |   | Carte:4844<br>Éd. 05/12 (N12-006)<br>Éd. 09/19 (N19-022) |
| 515.53                   | <i>Renews Harbour<br/>#1 – Bouée<br/>lumineuse MR4</i>                       | 46 55 34.5<br>052 56 39.7                       | FI R 4s    | ..... | ..... | Espar rouge, marquée<br>"MR4".          | Saisonnier.  |
|                          |  |   |            |       |       |   | Carte:4844<br>Éd. 01/10<br>Éd. 06/18 (N18-027)           |
| 515.54                   | <i>Renews Harbour<br/>#2 – Bouée<br/>lumineuse MR3</i>                       | 46 55 32.0<br>052 56 37.0                       | FI G 4s    | ..... | ..... | Espar verte, marquée<br>"MR3".          | Saisonnier.  |
|                          |  |   |            |       |       |   | Carte:4844<br>Éd. 01/10<br>Éd. 07/18 (N18-048)           |
| 515.55                   | <i>Renews Harbour<br/>#3 – Bouée<br/>lumineuse MR5</i>                       | 46 55 37.4<br>052 56 44.3                       | Q G 1s     | ..... | ..... | Espar verte, marquée<br>"MR5".          | Saisonnier.  |
|                          |  |   |            |       |       |   | Carte:4844<br>Éd. 01/10<br>Éd. 06/18 (N18-028)           |
| 515.56                   | <i>Renews Harbour<br/>#4 – Bouée<br/>lumineuse MR6</i>                       | 46 55 39.3<br>052 56 46.1                       | FI R 4s    | ..... | ..... | Espar rouge, marquée<br>"MR6".          | Saisonnier.  |
|                          |  |   |            |       |       |   | Carte:4844<br>Éd. 01/10<br>Éd. 06/18 (N18-029)           |
| 515.57                   | Renews, brise-<br>lames  | 46 55 43.6<br>052 56 51.1                       | FI R 4s    | 4.0   | 2     | Mât cylindrique.<br>2.1                 | À longueur d'année.                                      |
|                          |  |   |            |       |       |   | Carte:4844   |
| 515.58<br><i>H0447.3</i> | Renews, feu du<br>quai côté sud  | Renews Harbour.<br>46 55 45.6<br>052 56 56.8    | FI G 4s    | ..... | 2     | Mât.<br>2.6                             | À longueur d'année.                                      |
|                          |  |   |            |       |       |   | Carte:4844<br>Éd. 07/18 (N18-049)                        |
| 516                      | <i>Renews Rocks –<br/>Bouée à sifflet<br/>lumineuse<br/>cardinale Est MR</i> | Abords des roches.<br>46 52 14.9<br>052 53 26.5 | Q(3) W 10s | ..... | ..... | Noire, jaune et noire,<br>marquée "MR". | À longueur d'année.                                      |
|                          |  |   |            |       |       |   | Carte:4844   |

TERRE-NEUVE - Livre des feux, des bouées et des signaux de brume

INDEX

| #                                    | NO.    |
|--------------------------------------|--------|
| 2 Fathom Shoal – Bouée lumineuse PK3 | 73.81  |
| 4 Foot Shoal – Bouée lumineuse QK4   | 160.3  |
| 4 Meter Islet, feu                   | 323.3  |
| 9 Feet Rock – Bouée lumineuse D2     | 358.16 |

| A   | NO.     |
|---|---------|
| Abbotts Shoal – Bouée lumineuse JS4                       | 442.518 |
| Achvitoaksoak Island, feu                                 | 321.9   |
| Admirals Beach, feu du quai                               | 8.5     |
| Aillik Islands  | 319.31  |
| Alcock's Point – Bouée lumineuse KQ7                      | 235.34  |
| Alkami Island   | 319.32  |
| Allan Rock – Bouée lumineuse PL7                          | 76.1    |
| Allans Island, quai                                       | 75.52   |
| Allan's Island – Station de phare et signal de brume      | 76      |
| Allen's – Bouée lumineuse XCB2                            | 194.5   |
| Allen Shoal – Bouée lumineuse cardinale Est NP            | 270.03  |
| Amatut Islands, feu                                       | 324.2   |
| Ambush Rock – Bouée lumineuse cardinale Sud ND            | 280.009 |
| Amour Point   | 227     |
| Amushavik Islet – Bouée lumineuse NNA3                    | 324.65  |
| Anchor Cove   | 215.3   |
| Anchor Point  | 215.4   |
| Anchor Point – Bouée lumineuse XA2                        | 215.41  |
| Anchor Point – Bouée lumineuse extérieure XA1             | 215.43  |
| Anchor Point – Bouée lumineuse intérieure XA3             | 215.42  |
| Annaltalik Island   | 321.7   |
| Aquaforte, feu du quai                                    | 509.51  |
| Aquaforte, feu du quai intérieur                          | 509.53  |
| Aquaforte Harbour – Bouée lumineuse MA1                   | 509.52  |
| Aquaforte, haut-fond du brise-lames – Bouée lumineuse MA2 | 509.5   |
| Ardent Rock – Bouée lumineuse XP4                         | 211.7   |
| Argentia – Bouée lumineuse A2                             | 20      |
| Argentia – Bouée lumineuse A4                             | 23      |
| Argentia – Bouée lumineuse A6                             | 26      |
| Argentia – Bouée lumineuse A8                             | 26.5    |
| Argentia Fleet Dock, quai                                 | 28.2    |
| Argentia Harbour – alignement                             | 29, 30  |
| Argentia Harbour – Bouée lumineuse A10                    | 28      |
| Argentia Harbour – Bouée lumineuse A13                    | 28.1    |
| Arnolds Cove – Bouée lumineuse EA                         | 38.8    |
| Arnold's Cove – Bouée lumineuse intérieure EA2            | 38.75   |
| Arnold's Cove, feu du brise-lames                         | 38.7    |
| Art Coley's Rock – Bouée lumineuse QA2                    | 139.82  |

| B  | NO.     |
|--|---------|
| Bacalhao Island                                      | 363     |
| Bacalhao Island -Feu à secteurs                      | 362.5   |
| Baccalieu Island, feu                                | 472     |
| Baccalieu Island (Southwest Point), station de phare | 473     |
| Back Arm – Bouée lumineuse XP6                       | 211.74  |
| Back Arm, feu d'avertissement Sud                    | 211.82  |
| Back Arm, feu du quai                                | 211.815 |
| Back Arm, feu du quai Nord                           | 211.81  |
| Back Arm, feu du quai Ouest                          | 211.83  |
| Bacon Bone Rock – Bouée lumineuse JR1                | 439.31  |
| Bad Neighbour – Bouée à cloche lumineuse Q34         | 156.3   |
| Bad Rock   | 253     |
| Bad Rock – Bouée lumineuse QQ2                       | 140.5   |
| Baikie Point   | 298.5   |
| Baine Harbour – Bouée lumineuse PJ2                  | 55.2    |
| Baine Harbour – Bouée lumineuse PJ4                  | 55.4    |
| Baine Harbour – Bouée lumineuse PJ5                  | 55.3    |
| Baine Harbour – Bouée lumineuse PJ6                  | 55.5    |

| B   | NO.     |
|---|---------|
| Baine Harbour, feu du quai                              | 55.41   |
| Baker Rock – Bouée lumineuse DJ10                       | 383.55  |
| Ballyhack Point   | 489     |
| Barachois Head – Bouée lumineuse EC1                    | 38.2    |
| Barbace Point – Bouée lumineuse cardinale Nord XPB      | 211.15  |
| Barrack's Island, feu                                   | 363.5   |
| Barr'd Island, feu                                      | 382.5   |
| Barr Tickle, Nord – Bouée lumineuse NMN1                | 279.9   |
| Bar Shoal – Bouée lumineuse MF                          | 511     |
| Bar Tickle, feu   | 279.74  |
| Bar Tickle Shoal – Bouée lumineuse cardinale Ouest NM   | 279.72  |
| Bartletts Cove, quai                                    | 221.31  |
| Bauline   | 493.5   |
| Bauline East, feu du quai                               | 508.2   |
| Bauline, feu du brise-lames Nord                        | 493.52  |
| Bauline, feu du quai                                    | 493.54  |
| Bay Bulls, quai   | 507.91  |
| Bay de Loup Point                                       | 142.5   |
| Bay de Verde – Bouée lumineuse CV2                      | 474     |
| Bay de Verde, feu du brise-lames                        | 474.4   |
| Bay de Verde, feu du quai                               | 474.3   |
| Bay L'Argent, quai                                      | 113.2   |
| Bay Roberts, feu du quai                                | 484     |
| Beach Point – Bouée lumineuse XY4                       | 174.3   |
| Beach Point, brise-lames                                | 185.2   |
| Beach Point – Feu Sud                                   | 185.3   |
| Beachside, feu du quai                                  | 335.5   |
| Beachy Island, feu                                      | 324.35  |
| Bear Cove Head – Bouée lumineuse DR3                    | 341.496 |
| Bear Cove Point   | 512     |
| Bed Rock Shoal – Bouée lumineuse DD2.2                  | 346.3   |
| Belle Bay Shoal – Bouée lumineuse cardinale Nord VB     | 116.6   |
| Belle Isle, extrémité Nord – Station de phare           | 232     |
| Belle Isle, extrémité Sud (Inférieure)                  | 234     |
| Belle Isle, extrémité Sud Supérieure – Station de phare | 233     |
| Belleoram   | 117     |
| Belleoram, quai   | 116.9   |
| Bellevue – Bouée lumineuse extérieure TG3               | 467.15  |
| Bellevue – Bouée lumineuse intérieure TG5               | 467.16  |
| Bellevue – Bouée lumineuse intérieure TG6               | 467.17  |
| Bellevue – Bouée lumineuse intérieure TG7               | 467.18  |
| Bellevue – Bouée lumineuse intérieure TG8               | 467.19  |
| Bell Island   | 493     |
| Bell Island, feu du quai du traversier                  | 494     |
| Bell Rock – Bouée lumineuse cardinale Sud CW            | 497.1   |
| Benburry – Bouée lumineuse JV4                          | 418     |
| Bengy – Bouée lumineuse QQ4                             | 140.6   |
| Bennett's Point Rock – Bouée lumineuse TCW1             | 462.5   |
| Big Island  | 323.55  |
| Big Island, feu   | 289     |
| Big Rock – Bouée lumineuse JC6                          | 442     |
| Big Shoal – Bouée à cloche lumineuse E9                 | 39.1    |
| Big Shoal – Bouée lumineuse PFH2                        | 37.7    |
| Big Shoal – Bouée lumineuse cardinale Ouest EWC         | 38.67   |
| Big Shoal, Sud – Bouée lumineuse EW2                    | 38.65   |
| Big Sunkers – Bouée lumineuse extérieure QX1            | 158.76  |
| Big Triton Island                                       | 341     |
| Bilge Rock – Bouée lumineuse DVP5                       | 355.8   |
| Bill's Shoal – Bouée lumineuse TM2                      | 450.2   |
| Bingham Shoal – Bouée à sifflet lumineuse PT            | 51      |
| Birch Island – Bouée lumineuse H22                      | 312     |
| Bird Cove, quai   | 215.99  |
| Black Cove Rock – Bouée lumineuse TB3                   | 467.25  |
| Black Duck Cove – Bouée lumineuse XK3                   | 216.4   |
| Black Duck Cove – Bouée lumineuse intérieure XK4        | 216.55  |
| Black Duck Cove, feu du quai                            | 216.35  |
| Black Head, feu   | 74      |
| Black Island – Bouée lumineuse cardinale Sud JWB        | 414.1   |
| Black Island, feu                                       | 324.33  |

TERRE-NEUVE - Livre des feux, des bouées et des signaux de brume

INDEX

| B   | NO.      |
|---|----------|
| Black Island, haut-fond – Bouée lumineuse DHL2        | 360.54   |
| Black Reef – Bouée lumineuse DD3                      | 378.6    |
| Black Rock  | 127.8    |
| Black Rock – Bouée lumineuse PL4                      | 78.18    |
| Black Rock – Bouée lumineuse TB1                      | 467.24   |
| Black Rock Shoal – Bouée lumineuse QM2.2              | 159.1    |
| Black Rock Sunker – Bouée lumineuse cardinale Est DLB | 331.9    |
| Black Tickle – Bouée lumineuse NBT1                   | 280.91   |
| Black Tickle, feu du quai                             | 280.95   |
| Blandford Island                                      | 319.22   |
| Bloody Arm Point – Bouée lumineuse DK2                | 387.91   |
| Bloody Point  | 468.7    |
| Blow Me Down – Bouée à cloche lumineuse PM3           | 64.82    |
| Blundon's Island (Sir Charles Hamilton Sound)         | 382      |
| Boar Island   | 144      |
| Boar Rock – Bouée à cloche lumineuse QG2              | 143      |
| Bobs Island, feu                                      | 270.5    |
| Bonavista – Bouée lumineuse extérieure JB6            | 447.1    |
| Bonavista, brise-lames                                | 447      |
| Bonavista Entrance – Bouée lumineuse JB7              | 445.4    |
| Bonavista, haut-fond extérieur – Bouée lumineuse JB5  | 445.2    |
| Bonavista, quai flottant                              | 448.1    |
| Bordeaux Island                                       | 39       |
| Bouée lumineuse Ouest TW                              | 469.8    |
| Boxey, brise-lames                                    | 119.5    |
| Boxey Point   | 120      |
| Boxey Rock – Bouée à sifflet lumineuse VB9            | 120.1    |
| Bradbury Island – Bouée lumineuse cardinale Sud NL    | 280.1    |
| Bradley Rock – Bouée lumineuse CR2                    | 476.1    |
| Branch, brise-lames Ouest                             | 10       |
| Branch Cove – Bouée lumineuse MB3                     | 11       |
| Branch East, brise-lames                              | 10.5     |
| Branch East, brise-lames intérieur                    | 10.51    |
| Branch Fish Plant, quai                               | 10.2     |
| Branch West, brise-lames intérieur                    | 10.1     |
| Brandies – Bouée lumineuse TC2                        | 452      |
| Brandies – Bouée lumineuse cardinale Sud PBR          | 72.8     |
| Brandies Rock – Bouée lumineuse cardinale Est DWD     | 345.3    |
| Brandies Rock – Bouée lumineuse cardinale Ouest QBR   | 173.1    |
| Brandies Shoal – Bouée lumineuse NA5                  | 270.92   |
| Brandy Rocks – Bouée lumineuse cardinale Ouest JBR    | 449.5    |
| Bread Island Shoal – Bouée à cloche lumineuse E7      | 43       |
| Brehat Shoal – Bouée lumineuse cardinale Sud KQG      | 235.3    |
| Brent Islands   | 244      |
| Bridgeport Harbour, feu                               | 355.3    |
| Bridgeport, quai                                      | 347.5    |
| Bridgeport Rock – Bouée lumineuse DBP2                | 355.2    |
| Brigus  | 488      |
| Brigus, feu du quai                                   | 488.2    |
| Brigus Point, feu                                     | 488.3    |
| Broad Cove  | 188      |
| Broize Point – Bouée lumineuse KQ3                    | 235.31   |
| Browns Point – Bouée lumineuse DJ1/3                  | 383.78   |
| Brule Point – alignement                              | 299, 300 |
| Brunette Island                                       | 101      |
| Buffett Bank – Bouée à cloche lumineuse E3            | 44.8     |
| Bufford Cove – Bouée lumineuse cardinale Sud VW       | 122.6    |
| Bull Head (Bay Bulls)                                 | 508      |
| Bull Island Point – Signal de brume                   | 13.5     |
| Burgeo, quai du traversier                            | 145      |
| Burin – Bouée à cloche lumineuse de mi-chenal PB      | 71.5     |
| Burin, feu du brise-lames                             | 68.55    |
| Burin Passage – Bouée lumineuse PB4                   | 68.5     |
| Burnside – Bouée lumineuse JR4                        | 439.35   |
| Burnside – Bouée lumineuse JR6                        | 439.36   |
| Burnside, quai du traversier                          | 439.5    |
| Burnside Rock   | 439.37   |
| Burnt Island Channel – Bouée lumineuse D5             | 358.159  |

| B  | NO.      |
|--|----------|
| Burnt Island Channel – Bouée lumineuse D7    | 358.12   |
| Burnt Islands – alignement                   | 154, 155 |
| Burnt Islands – Bouée à cloche lumineuse QB1 | 153.6    |
| Burnt Islands – Bouée lumineuse QB3          | 156.2    |
| Burnt Islands Deep Water, quai               | 150.2    |
| Burnt Islands, quai Ouest                    | 150.3    |
| Burnt Point                                  | 378      |
| Burnt Point (Catalina)                       | 453.2    |
| Burnt Point Shoal – Bouée lumineuse DD2      | 378.5    |
| Burnt Point Shoal – Bouée lumineuse NMH2     | 276.77   |
| Butterfly Island, feu                        | 355.094  |
| Butterfly Rock – Bouée lumineuse DY29        | 355.093  |
| Butterpot Rock – Bouée lumineuse QKB         | 237.4    |

| C   | NO.     |
|---|---------|
| Cabbage Harbour Head, feu                             | 349     |
| Cabot Islands (Bonavista Bay)                         | 406     |
| Cailloux Islands                                      | 245     |
| Cain's Island   | 151.07  |
| Calapoose Rocks – Bouée lumineuse QT8                 | 149.3   |
| Calvert, quai   | 508.5   |
| Camp Islands – Station de phare                       | 279     |
| Candle Cove Rocks                                     | 419     |
| Canning Cove, quai                                    | 441.3   |
| Cann Island (Seldom Cove)                             | 380     |
| Cant Island   | 322.02  |
| Cape Anguille   | 175     |
| Cape Bauld  | 225     |
| Cape Bluff, feu                                       | 279.8   |
| Cape Bonavista  | 449     |
| Cape Broyle, quai public                              | 508.23  |
| Cape Fox  | 248     |
| Cape Freels, brise-lames                              | 407.25  |
| Cape Freels Harbour – Bouée lumineuse JF1             | 407.2   |
| Cape Freels Harbour – Bouée lumineuse JF2/2           | 407.19  |
| Cape Freels Harbour – Bouée lumineuse JF4             | 407.3   |
| Cape Freels, quai – Feu No. 2                         | 407.251 |
| Cape Harrigan, feu                                    | 323     |
| Cape Harrison   | 319.3   |
| Cape La Hune, feu                                     | 138     |
| Cape Mark, feu  | 133.2   |
| Cape Norman   | 223     |
| Cape North, feu                                       | 284     |
| Cape Pine   | 6       |
| Cape Pine – Bouée lumineuse M14                       | 6.5     |
| Cape Race   | 1       |
| Cape Ray  | 173     |
| Cape Roy  | 319.321 |
| Cape Spear  | 507     |
| Cape St. Francis – Bouée lumineuse cardinale Nord MSF | 499.1   |
| Cape St. Francis, feu                                 | 270.1   |
| Cape St. Francis, station de phare                    | 499     |
| Cape St. Lewis, feu                                   | 276.81  |
| Cape St. Mary's                                       | 14      |
| Caplin Cove Point – Bouée lumineuse CG4               | 480.5   |
| Caplin Cove Rock – Bouée lumineuse DNC2               | 341.2   |
| Capstan Point – Bouée lumineuse XF3                   | 212.54  |
| Captain Jacks – Bouée lumineuse NMS1                  | 276.7   |
| Carbonear, feu du brise-lames                         | 477.5   |
| Carbonear, feu du quai                                | 478     |
| Carbonear Island                                      | 477     |
| Cards Harbour Point                                   | 341.3   |
| Caribou Run – Bouée lumineuse intérieure NU1          | 277.3   |
| Caribou Run -Bouée lumineuse Nord NU4                 | 277.4   |
| Caribou Run -Bouée lumineuse Sud NU2                  | 277.2   |
| Caribou Run Mid Rock – Bouée lumineuse NU6            | 277.56  |



TERRE-NEUVE - Livre des feux, des bouées et des signaux de brume

INDEX

| C  | NO.          |
|--|--------------|
| Carmanville – alignement                             | 392, 393     |
| Carmanville – Bouée lumineuse DC                     | 390.131      |
| Carmanville, feu du quai                             | 391          |
| Carmanville Harbour – Bouée lumineuse DC8            | 390.12       |
| Carney's Point – Bouée lumineuse TB2                 | 467.26       |
| Carter Basin – Bouée lumineuse extérieure HC2        | 297.52       |
| Carter Basin -Bouée lumineuse intérieure HC4         | 297.53       |
| Carter's Cove, rocher – Bouée lumineuse DCC2         | 360.52       |
| Carters Rock – Bouée lumineuse DC7                   | 390          |
| Cartier Shoal – Bouée lumineuse H4                   | 297          |
| Cartwright – Bouée lumineuse NC4                     | 284.6        |
| Cartwright – Bouée lumineuse NC5                     | 284.5        |
| Cartwright – Bouée lumineuse NC6                     | 284.71       |
| Cartwright, feu du quai                              | 284.72       |
| Cartwright, feu du quai des pêcheurs                 | 284.51       |
| Cary Rock – Bouée lumineuse JK3                      | 442.75       |
| Castor River North, feu du quai                      | 221.32       |
| Catalina Harbour – alignement extérieur              | 454, 455     |
| Catalina Harbour – alignement intérieur              | 456, 457     |
| Catalina Harbour, Bassin Nord – Bouée lumineuse TC14 | 460.2        |
| Catalina Harbour, chenal – Bouée lumineuse TC6       | 458.81       |
| Catalina Harbour, chenal – Bouée lumineuse TC7       | 459          |
| Catalina Harbour, chenal – Bouée lumineuse TC10      | 459.1        |
| Catalina Harbour, chenal – Bouée lumineuse TC11      | 460          |
| Catalina, quai                                       | 461          |
| Chaffey's Rock – Bouée lumineuse JC2                 | 442.1        |
| Chain Rock   | 500          |
| Chance Cove, feu du brise-lames                      | 467.27       |
| Chance Cove Ledge – Bouée lumineuse JSB              | 442.17       |
| Chance Cove Rock – Bouée lumineuse TB5               | 467.28       |
| Chance Rock – Bouée lumineuse PFH5                   | 37.51        |
| Change Island  | 368          |
| Change Island – alignement Sud-Ouest                 | 368.4, 368.5 |
| Change Islands – Bouée lumineuse DWG1                | 344.39       |
| Change Islands Tickle – alignement                   | 370, 371     |
| Channel Gut Five Foot Rock – Bouée lumineuse QG1     | 160.2        |
| Channel Head – Bouée à sifflet lumineuse QP          | 168          |
| Channel Head – Station de phare                      | 160          |
| Chapel Arm – Bouée lumineuse TA2                     | 467.05       |
| Charge Rock – Bouée lumineuse cardinale Nord JX      | 409          |
| Charlottetown – Bouée lumineuse intérieure NM12      | 279.65       |
| Charlottetown, feu du brise-lames                    | 279.66       |
| Charlton Rock – Bouée lumineuse TC4                  | 453.5        |
| Chateau Point, feu                                   | 270          |
| Chauk Point – Bouée lumineuse H23                    | 313          |
| Chenal Bay Roberts – Bouée lumineuse Est CB2         | 484.1        |
| Chenal Bay Roberts – Bouée lumineuse intérieure CB5  | 484.3        |
| Chenal Bay Roberts – Bouée lumineuse Ouest CB4       | 484.2        |
| Chenal de Port Harmon – Bouée lumineuse XS6          | 180.53       |
| Chenal de Port Harmon – Bouée lumineuse XS7          | 180.54       |
| Chenal de Port Harmon – Bouée lumineuse XS8          | 180.55       |
| Chenal Gut, quai                                     | 160.7        |
| Chenal Harbour Grace – Bouée lumineuse CG            | 478.5        |
| Chenal Long Pond – Bouée lumineuse CL15              | 498.01       |
| Chenal Long Pond – Bouée lumineuse CL19              | 498.04       |
| Chenal Long Pond Yacht – Bouée lumineuse CL14        | 497.5        |
| Chenal Long Pond Yacht – Bouée lumineuse CL20        | 498.05       |
| Chenal Long Pond Yacht – Bouée lumineuse CL23        | 498.06       |
| Chenal Port Harmon – Bouée lumineuse XS2             | 180.2        |
| Chenal Port Harmon – Bouée lumineuse XS3             | 180.51       |
| Chimney Cove -Bouée lumineuse cardinale Est CCV      | 498.5        |
| Church Yard Gut, feu                                 | 51.5         |
| Clarenville -Dauphin 1                               | 466.3        |
| Clarenville -Dauphin 2                               | 466.4        |
| Clarenville Marina, brise-lames                      | 466.2        |
| Clay Cove Rock – Bouée lumineuse JT1                 | 442.18       |
| Clusters Island                                      | 321.05       |
| Coachman's Cove Harbour                              | 268          |
| Coachman's Cove, quai                                | 268.5        |

| C  | NO.          |
|--|--------------|
| Cobbs Arm – Bouée lumineuse DCB1                             | 376.1        |
| Cobbs Arm – Bouée lumineuse DCB2                             | 376.2        |
| Cock Bank – Bouée à sifflet lumineuse P20                    | 79           |
| Cod Bag Islets, feu  | 280.9        |
| Codroy   | 174          |
| Codroy – Bouée lumineuse XY                                  | 173.5        |
| Codroy – Bouée lumineuse XY3                                 | 174.12       |
| Codroy – Bouée lumineuse extérieure XY2                      | 174.2        |
| Codroy, brise-lames  | 174.5        |
| Codroy, feu du brise-lames extérieur                         | 174.6        |
| Codroy Island – Bouée lumineuse extérieure XY1               | 174.1        |
| Coley's Point  | 485          |
| Colombier Islands – Station de phare et signal de brume      | 156          |
| Come By Chance – Bouée à cloche lumineuse E11                | 39.3         |
| Come by Chance – Bouée à sifflet lumineuse PCC               | 19           |
| Come By Chance Harbour – alignement                          | 39.41, 39.42 |
| Comfort Cove, quai   | 353.9        |
| Conception Harbour, feu du quai                              | 490          |
| Conche, feu  | 247          |
| Conche, quai   | 247.1        |
| Conical Island   | 319.21       |
| Conne River, feu du quai                                     | 132.51       |
| Cooks Harbour – Bouée lumineuse XC7                          | 233.22       |
| Cooks Harbour – Bouée lumineuse centrale XC5                 | 233.21       |
| Cooks Harbour – Bouée lumineuse extérieure XC4               | 233.18       |
| Cooks Harbour – Bouée lumineuse extérieure XC6               | 233.17       |
| Cooks Harbour, feu du quai                                   | 233.25       |
| Coombes Rock – Bouée à sifflet lumineuse E6                  | 43.5         |
| Coomb's Cove   | 121          |
| Cooper Island – Bouée lumineuse XV2                          | 222.12       |
| Coopers Ledge – Bouée lumineuse PFH1                         | 37.6         |
| Copper Island, feu   | 277          |
| Cork Rock  | 372.3        |
| Corner Brook – Bouée lumineuse cardinal Est XCB              | 194.8        |
| Corner Brook, brise-lames Est                                | 194.7        |
| Corner Brook, brise-lames Ouest                              | 194.6        |
| Cottlesville, feu du quai                                    | 355.131      |
| Cottlesville Harbour – Bouée lumineuse DAA1                  | 355.13       |
| Cotton Shoal – Bouée lumineuse XPS2                          | 208.05       |
| Cottrells Cove, feu  | 344          |
| Cottrells Cove Shoal – Bouée lumineuse DW4.2                 | 344.5        |
| Cow Head – Bouée lumineuse PY                                | 63.7         |
| Cow Head – Bouée lumineuse extérieure XW4                    | 202.5        |
| Cow Head Harbour – Bouée lumineuse XW1                       | 202.6        |
| Cow Head Harbour – Bouée lumineuse XW3                       | 202.4        |
| Cow Head, quai   | 202.2        |
| Cow Rock – Bouée lumineuse KU2                               | 238.2        |
| Cox Rock – Bouée lumineuse QE3                               | 145.82       |
| Crabbes River – Bouée lumineuse XD3                          | 176.11       |
| Crabbes River – Bouée lumineuse d'avertissement intérieure X | 176.4        |
| Crabbes River, chenal #2 – Bouée lumineuse XD1               | 176.12       |
| Crabbes River, chenal – Bouée lumineuse XD6                  | 176.3        |
| Crabbes River, Entrée – Bouée lumineuse XD2                  | 176          |
| Crabbes River, havre – Bouée lumineuse XD4                   | 176.2        |
| Crabbes River, havre – Bouée lumineuse XD5                   | 176.1        |
| Crab Head – Bouée lumineuse NC2                              | 284.4        |
| Crab Head, haut-fond – Bouée lumineuse NC3                   | 284.41       |
| Crab Island, haut-fonds – Bouée lumineuse NC2/2              | 284.42       |
| Crackers # 1 – Bouée lumineuse cardinale Sud JFC             | 407.18       |
| Crackers # 2 – Bouée lumineuse cardinale Nord JFR            | 407.7        |
| Crocodile Shoal – Bouée lumineuse KE2                        | 265.1        |
| Cross Island   | 322.01       |
| Crown Island, feu  | 324.3        |
| Cuff Island – Bouée lumineuse QD5                            | 153          |
| Cupids – Bouée lumineuse extérieure # 1 CC1                  | 487.3        |
| Cupids – Bouée lumineuse extérieure # 2 CC2                  | 487.4        |
| Cupids – Bouée lumineuse intérieure # 1 CC3                  | 487.29       |
| Cupids – Bouée lumineuse intérieure # 2 CC4                  | 487.28       |

TERRE-NEUVE - Livre des feux, des bouées et des signaux de brume

INDEX

| C   | NO.     |
|---|---------|
| Cupids Gut, quai                                  | 487.5   |
| Cupids, quai                                      | 488.1   |
| Curb Rocks – Bouée lumineuse cardinale Ouest VC   | 111.095 |
| Curlew Island, Nord – Bouée lumineuse NM9         | 279.58  |
| Curtis Causeway – Bouée lumineuse extérieure DY19 | 355.086 |
| Curtis Causeway – Bouée lumineuse extérieure DY21 | 355.087 |
| Curtis Causeway – Bouée lumineuse intérieure DY23 | 355.088 |
| Curtis Causeway – Bouée lumineuse intérieure DY25 | 355.09  |
| Curzon Village, feu                               | 200.1   |
| Cuttail Island # 1 – Bouée lumineuse QV7          | 144.58  |
| Cuttail Island # 2 – Bouée lumineuse QV8          | 144.59  |
| Cuttail Island # 3 – Bouée lumineuse QV9          | 144.6   |
| Cut Throat Point                                  | 318     |

| D   | NO.     |
|---|---------|
| Daniel's Harbour – Bouée lumineuse XDH2           | 207.2   |
| Dart Rock – Bouée lumineuse HR1                   | 290.31  |
| Davis Cove, feu du quai                           | 44.09   |
| Davis Island – Bouée lumineuse PFD3               | 56.21   |
| Davis Island – Bouée lumineuse cardinale Est PFD  | 56      |
| Davis Island, feu                                 | 60      |
| Dawson's Point                                    | 134     |
| Day Point, feu                                    | 133.4   |
| Dead Head Shoal -Bouée lumineuse QW3              | 158.721 |
| Deans Rock – Bouée lumineuse cardinale Nord DJD   | 364.7   |
| Deepwater Island, feu                             | 279.4   |
| Deer Pass – Bouée lumineuse NE2                   | 280.011 |
| Desbarres Canyon – Bouée SADO lumineuse 44138     | 7.1     |
| Diamond Cove (Rose Blanche) – Bouée lumineuse QD2 | 151.6   |
| Dildo, brise-lames                                | 467.09  |
| Dildo Channel – Bouée lumineuse DY27              | 355.091 |
| Dildo Head  | 467.06  |
| Dildo Run – Bouée lumineuse DY2                   | 355.071 |
| Dildo Run – Bouée lumineuse DY3                   | 355.072 |
| Dildo Run – Bouée lumineuse DY4                   | 355.073 |
| Dildo Run – Bouée lumineuse DY5                   | 355.074 |
| Dildo Run – Bouée lumineuse DY6                   | 355.075 |
| Dildo Run – Bouée lumineuse DY7                   | 355.076 |
| Dildo Run – Bouée lumineuse DY9                   | 355.078 |
| Dildo Run – Bouée lumineuse DY10                  | 355.079 |
| Dildo Run – Bouée lumineuse DY12                  | 355.08  |
| Dildo Run – Bouée lumineuse DY17                  | 355.084 |
| Dildo Run – Bouée lumineuse DY28                  | 355.092 |
| Divers Shoal – Bouée lumineuse V25                | 130.33  |
| Dodding Head, feu                                 | 68      |
| Doggy Point, feu                                  | 239.21  |
| Domino Point, feu                                 | 281     |
| Double Island                                     | 278     |
| Double Island                                     | 319.225 |
| Double Point                                      | 319.254 |
| Dram Island, feu                                  | 375     |
| Drawbucket Tickle, feu                            | 324     |
| Drawbucket Tickle – Feu Est                       | 324.1   |
| Drovers Rock – Bouée lumineuse DDR                | 383.3   |
| Drunkards Point – Bouée lumineuse PK2             | 73.7    |
| Drunken Harbour Island, feu                       | 319.323 |
| Ducie Rock – Bouée à cloche lumineuse VD1         | 116.5   |
| Duckbill Point                                    | 254     |
| Duck Island                                       | 319.08  |
| Duck Island, feu                                  | 360     |
| Duck Island Point – Bouée lumineuse DJ3           | 383.84  |
| Duck Island Shoal – Bouée lumineuse NS2           | 276.75  |
| Duck Rock – Bouée lumineuse PF                    | 60.2    |
| Duck Rock, feu                                    | 64.8    |
| Dugong Island                                     | 324.62  |
| Duntara, feu du quai                              | 442.8   |

| D  | NO.    |
|--|--------|
| Durrell Arm – Bouée lumineuse DUL4               | 361.61 |
| Durrell Arm – Bouée lumineuse DUL5               | 361.62 |
| Durrell Arm, quai – Bouée lumineuse DUL7         | 361.63 |
| Durrell, havre extérieur – Bouée lumineuse DUR3  | 361.2  |
| Durrell, havre intérieure – Bouée lumineuse DUR6 | 361.33 |
| Durrell Inner Harbour – Bouée lumineuse DUR4     | 361.3  |
| Durrell Inner Harbour – Bouée lumineuse DUR5     | 361.32 |

| E  | NO.    |
|--|--------|
| Eagle Island (Bay of Islands)                          | 190    |
| East Baldwin Rock – Bouée à cloche lumineuse QP2       | 161    |
| East Big Island  | 317.8  |
| Eastern Passage – Bouée à sifflet lumineuse QA         | 139.7  |
| Eastern Tickle – Bouée lumineuse cardinale Est DFE     | 365.22 |
| East Farewell Reef – Bouée lumineuse cardinale Est DHE | 377.85 |
| East Mark Rock – Bouée lumineuse PL2                   | 78.1   |
| East Point, feu  | 73.83  |
| East Shoal – Bouée lumineuse XK1                       | 216.6  |
| East Sunker – Bouée lumineuse PAG1                     | 75.54  |
| Eclipse Island – Bouée lumineuse QV5                   | 144.57 |
| Ellinor Rock – Bouée lumineuse S2                      | 503.5  |
| Emerald Shoal – Bouée lumineuse ME2                    | 3      |
| Englee Harbour   | 250    |
| Englee, quai   | 251    |
| English Harbour East, feu du quai                      | 113.06 |
| English Harbour West                                   | 119    |
| English Harbour West – Bouée lumineuse VE1             | 116.41 |
| Enragée – Bouée à cloche lumineuse VFC6                | 111.7  |
| Entry Island, feu                                      | 323.32 |
| Epinette Point – Bouée lumineuse H7                    | 297.5  |
| Eskimo Island, feu                                     | 294    |
| Exploits – Bouée lumineuse extérieure DE4              | 361.01 |
| Exploits – Bouée lumineuse extérieure DE5              | 361.02 |
| Exploits – Bouée lumineuse intérieure DE6              | 361.03 |
| Exploits – Bouée lumineuse intérieure DE7              | 361.04 |

| F  | NO.    |
|--|--------|
| Fair Haven, feu du brise-lames                     | 37.52  |
| Fair Islands, feu                                  | 432    |
| Fairway Rock – Bouée lumineuse cardinale Sud NN    | 324.6  |
| False Cape Island                                  | 319.09 |
| False Start Island                                 | 324.64 |
| Farmers Arm – Bouée lumineuse DUR1/3               | 361.52 |
| Farmyard Island, feu                               | 322.2  |
| Fermeuse Harbour, feu du quai intérieur            | 511.3  |
| Fermeuse, quai                                     | 511.25 |
| Ferryland, haut-fond – Bouée lumineuse MFL3        | 509.1  |
| Ferryland Head                                     | 509    |
| Ferryland Head, quai                               | 509.11 |
| Fischells, entrée – Bouée lumineuse extérieure XE2 | 175.98 |
| Fischells, entrée – Bouée lumineuse intérieure XE1 | 175.99 |
| Fish Island, feu                                   | 280.05 |
| Fish Island Rock – Bouée lumineuse QG3             | 143.5  |
| Fish Point – Bouée lumineuse QX2                   | 157.5  |
| Fish Rock – Bouée lumineuse PJF2                   | 55.16  |
| Fish Rocks – Bouée lumineuse cardinale Sud ELH     | 37.4   |
| Five Fathom – Bouée lumineuse cardinale Ouest DHC  | 376    |
| Five Foot Shoal – Bouée lumineuse QW2              | 158.72 |
| Flat Island Harbour – Bouée lumineuse PF3          | 60.3   |
| Flat Island Rock – Bouée lumineuse NJ1             | 270.01 |
| Flat Islands – Bouée lumineuse QM2                 | 159.2  |
| Flat Point, Goose Cove – Bouée lumineuse KG1       | 240.3  |
| Fleur de Lys – Bouée lumineuse KF1                 | 257.3  |
| Fleur de Lys -Bouée lumineuse KF4                  | 257.41 |

TERRE-NEUVE - Livre des feux, des bouées et des signaux de brume

INDEX

| F  | NO.      |
|--|----------|
| Fleur de Lys -Bouée lumineuse KF5                  | 257.42   |
| Fleur de Lys Entrance                              | 257.2    |
| Fleur de Lys (Welsh Point) – Bouée lumineuse KF2   | 257.31   |
| Fleur de Lys (White Bay) – Bouée lumineuse KF3     | 257.4    |
| Flintkote, quai                                    | 183.5    |
| Flower's Cove                                      | 213      |
| Flower's Cove – alignement                         | 214, 215 |
| Flower's Cove – Bouée lumineuse XF                 | 212.5    |
| Flowers Cove – Bouée lumineuse extérieure XF6      | 213.51   |
| Flower's Cove – Bouée lumineuse intérieure XF8     | 213.58   |
| Flower's Cove, quai                                | 213.59   |
| Fogo Harbour – Bouée lumineuse DF4/2               | 365.508  |
| Fogo Harbour – Bouée lumineuse DF5/1               | 365.509  |
| Fogo Harbour – Bouée lumineuse DF6                 | 365.515  |
| Fogo Harbour – Bouée lumineuse DF7                 | 365.52   |
| Fogo Harbour, feu du quai                          | 365.7    |
| Foots Rock – Bouée lumineuse DJ4                   | 383.82   |
| Foots Rock Sandbar – Bouée lumineuse DJ5           | 383.81   |
| Ford Harbour, feu                                  | 325      |
| Fort Amherst                                       | 506      |
| Forteau, feu du quai                               | 228      |
| Fort Point   | 462      |
| Fortune Gut, brise-lames Ouest                     | 103.5    |
| Fortune Harbour, feu du quai                       | 103.3    |
| Fortune Harbour, feu du quai des pêcheurs          | 103.4    |
| Fortune Harbour, feu du quai flottant              | 105.3    |
| Fortune, havre – Bouée lumineuse VF1               | 103      |
| Fortune, havre – Bouée lumineuse intérieure VF2    | 105.2    |
| Fortune, havre – Bouée lumineuse intérieure VF4    | 105.1    |
| Fortune Head – Station de phare et signal de brume | 102      |
| Fortune, quai                                      | 105      |
| Fosters Point Rock – Bouée lumineuse TV10          | 466.01   |
| Fourche Harbour                                    | 255      |
| Fox Brook  | 185.9    |
| Fox Brook, quai Sud                                | 185.8    |
| Fox Cove – Bouée lumineuse cardinale Ouest VF      | 112.5    |
| Fox Harbour – Bouée lumineuse AF5                  | 36.3     |
| Fox Harbour – Bouée lumineuse NF1                  | 276.3    |
| Fox Harbour – Bouée lumineuse NF2                  | 276.4    |
| Fox Harbour – Bouée lumineuse NF3                  | 276.5    |
| Fox Harbour – Bouée lumineuse extérieure AF2       | 36       |
| Fox Harbour – Bouée lumineuse intérieure AF4       | 36.2     |
| Fox Head – Bouée lumineuse DXY3                    | 372.21   |
| Fox Head – Bouée lumineuse E12                     | 39.4     |
| Fox Island   | 37       |
| Fox Island, feu (Hermitage Bay)                    | 128      |
| Fox Point (Fishing Point)                          | 240      |
| Foxtrap, feu du brise-lames extérieur              | 498.1    |
| Foxtrap, feu du brise-lames intérieur              | 498.2    |
| François Entrance – Bouée à cloche lumineuse QL4   | 136.9    |
| François, feu du quai Nord                         | 137.15   |
| François, feu du quai Ouest                        | 137.1    |
| Frederickton Harbour – Bouée lumineuse DK6         | 387      |
| Freezer Rock – Bouée lumineuse NJ2                 | 270.02   |
| Frenchman's Head, feu                              | 198      |
| Freshwater Cove – Bouée lumineuse cardinale Est CF | 476.2    |

| G   | NO.    |
|---|--------|
| Gadds Point                                   | 205    |
| Galopper Rock – Bouée à sifflet lumineuse PR1 | 66     |
| Gappy Island, feu                             | 364.8  |
| Garden Cove, feu de la pointe                 | 239.23 |
| Garden Cove, feu du quai                      | 40.5   |
| Garden Cove Point – Bouée lumineuse KU4       | 238.4  |
| Garnish – Bouée à cloche lumineuse VFD        | 111.9  |
| Garnish – Bouée lumineuse extérieure VFG1     | 111.94 |
| Garnish, feu                                  | 112    |

| G  | NO.    |
|--|--------|
| Garnish, feu du brise-lames intérieure                   | 112.1  |
| Garnish Sunker – Bouée lumineuse cardinale Nord VFC      | 111.8  |
| Garrison Point – Bouée lumineuse cardinal Nord DFN       | 365.4  |
| Gaultois – Bouée lumineuse VU4                           | 130.82 |
| Gaultois Dolphin   | 131.5  |
| Gaultois Harbour   | 131    |
| Gentile Shoal – Bouée lumineuse KC3                      | 268.1  |
| George Island – Bouée lumineuse cardinale Sud HGE        | 287.2  |
| George Island, haut-fond – Bouée lumineuse HG            | 287.4  |
| Georgies Rock – Bouée lumineuse DBW2                     | 341.32 |
| Gibraltar Rock – Bouée lumineuse PX2                     | 15.5   |
| Giles Island   | 339.5  |
| Gleed Island, feu  | 354.5  |
| Glovertown Harbour Rock -Bouée lumineuse JGM6            | 439.2  |
| Glovertown, quai   | 439.1  |
| Glovertown Yacht Club, quai                              | 439.23 |
| Go By Point, feu   | 64     |
| Goose Bay Narrows, virage – Bouée lumineuse H18/2        | 308.1  |
| Gooseberry Cove, brise-lames                             | 465.3  |
| Gooseberry Cove Shoal – Bouée lumineuse TVG              | 466.1  |
| Gooseberry Island  | 438    |
| Gooseberry Island – Bouée lumineuse JGS                  | 437.5  |
| Goose Cove (Ant Island) – Bouée lumineuse KG3            | 241.1  |
| Goose Cove (Cigale Point) Bouée lumineuse intérieure KG5 | 241.16 |
| Goose Cove (Mouse Island) – Bouée lumineuse KG2          | 240.6  |
| Goose Island – Bouée lumineuse QD3                       | 152    |
| Goose Island, feu  | 279.7  |
| Goose Rock – Bouée lumineuse VU2                         | 130.8  |
| Gourley Island, feu                                      | 322.03 |
| Govers Point, feu de l'île                               | 349.5  |
| Grand Bank – Bouée lumineuse VA1                         | 111.09 |
| Grand Bank, brise-lames                                  | 108    |
| Grand Bank – Feu à secteurs                              | 106.5  |
| Grand Bank, feu de la jetée Ouest                        | 107    |
| Grand Bank, feu du quai                                  | 106    |
| Grand Bruit, feu   | 147    |
| Grandfather Rock – Bouée lumineuse DD1                   | 381    |
| Grappling Island, feu                                    | 286    |
| Grassy Island  | 393.4  |
| Grassy Island, feu                                       | 350    |
| Grassy Point – Bouée lumineuse cardinale Est DNC         | 340.5  |
| Grates Cove  | 471.7  |
| Grates Cove, quai  | 473.1  |
| Graveyard Point, brise-lames                             | 162    |
| Graveyard Point, brise-lames – Bouée lumineuse QP3       | 162.5  |
| Graveyard Point, feu                                     | 51.6   |
| Great Burin Harbour – Bouée lumineuse extérieure PU1     | 69.1   |
| Great Burin Harbour – Bouée lumineuse extérieure PU2     | 69.2   |
| Great Burin Harbour – Bouée lumineuse intérieure PU3     | 69.3   |
| Great Burin Harbour – Bouée lumineuse intérieure PU4     | 69.4   |
| Great Colinet Island, feu                                | 9      |
| Great Harbour Deep (Orange Bay)                          | 256    |
| Great Southern Harbour, haut-fond – Bouée lumineuse EGS  | 38.55  |
| Grebe Point – Bouée lumineuse H25                        | 313.5  |
| Green Island   | 319.23 |
| Green Island – Bouée lumineuse XC1                       | 233.2  |
| Green Island Brook, quai                                 | 226.8  |
| Green Island (Catalina)                                  | 453    |
| Green Island Cove, quai                                  | 226.3  |
| Green Island, feu  | 276.87 |
| Green Island, feu  | 296    |
| Green Island, feu  | 389    |
| Green Island – Station de phare et signal de brume       | 100    |
| Green Island Sunker – Bouée lumineuse QH1                | 151.5  |
| Green Point, feu   | 486    |

TERRE-NEUVE - Livre des feux, des bouées et des signaux de brume

INDEX

| G   | NO.      |
|---|----------|
| Greenspond – alignement   | 427, 428 |
| Gregory Rock – Bouée lumineuse PR3                              | 66.5     |
| Grey River – Bouée à cloche lumineuse QJ                        | 139.3    |
| Grey River Point  | 139.5    |
| Grey River, quai  | 139.51   |
| Grey River Rocks – Bouée à sifflet lumineuse cardinale Nord QGR | 139.21   |
| Griquet – Bouée lumineuse KQ5                                   | 235.32   |
| Griquet Harbour, feu  | 239      |
| Grove Island – alignement Est-Ouest                             | 273, 274 |
| Grove Island – alignement Nord-Sud                              | 275, 276 |
| Grove Island, passage – Bouée lumineuse Nord NA8                | 271      |
| Grove Island, passage – Bouée lumineuse Sud NA9                 | 272      |
| Groves Island Tickle – Bouée lumineuse NA7                      | 270.93   |
| Groves Island Tickle – Bouée lumineuse NA10                     | 271.5    |
| Groves Point, entrée – Bouée lumineuse H27                      | 313.6    |
| Gull and Matthews Rock – Bouée lumineuse cardinale Ouest NGM    | 279.809  |
| Gull Island, feu  | 408      |
| Gull Island, station de phare (Cape St. John)                   | 326      |
| Gull Rock   | 339      |
| Gull Rock – Bouée lumineuse KU3                                 | 238.21   |
| Gull Rock – Bouée lumineuse NA1                                 | 270.7    |
| Gulnare Rock – Bouée lumineuse cardinale Est DHG                | 377.48   |
| Gushue Rock – Bouée lumineuse cardinale Est NLG                 | 280.15   |

| H  | NO.     |
|--|---------|
| Hackett Cove Head – Bouée lumineuse D8                       | 358.13  |
| Hail Island – Bouée lumineuse cardinale Est JR               | 439.29  |
| Halfway Reef – Bouée lumineuse JN1                           | 421.1   |
| Halibut Rocks – Bouée lumineuse cardinale Ouest QHR          | 173.12  |
| Hant's Harbour   | 470     |
| Hant's Harbour, brise-lames                                  | 470.1   |
| Happy Adventure, feu   | 441.1   |
| Happy Adventure, feu du quai Est                             | 439.4   |
| Happy Adventure, feu du quai Ouest                           | 441.2   |
| Harbour Breton, feu du quai                                  | 126.1   |
| Harbour Buffet   | 45      |
| Harbour Grace – Bouée lumineuse CG7                          | 482.5   |
| Harbour Grace – Bouée lumineuse intérieure CG9               | 482.708 |
| Harbour Grace, feu du quai pour petits bateaux du bassin Sud | 482.73  |
| Harbour Grace Islands  | 479     |
| Harbour Grace, marina  | 482.789 |
| Harbour Island, feu  | 139     |
| Harbour Le Cou, brise-lames                                  | 149.2   |
| Harbour Main, quai   | 488.7   |
| Harbour Mille – Bouée lumineuse VM4                          | 113.09  |
| Harbour Point  | 178     |
| Harbour Point – Bouée lumineuse XB4                          | 216.13  |
| Harbour Point, feu   | 216     |
| Harbour Rock   | 243     |
| Harbour Rock – Bouée lumineuse DF4                           | 365.5   |
| Harbour Rock – Bouée lumineuse DPU1                          | 360.1   |
| Harbour Rock – Bouée lumineuse JG3                           | 424.52  |
| Harbour Rock – Bouée lumineuse JW7                           | 410.52  |
| Harbour Rock – Bouée lumineuse MB4                           | 508.22  |
| Harbour Rock – Bouée lumineuse PW2                           | 73.2    |
| Harbour Rock – Bouée lumineuse TM3                           | 450.3   |
| Harbour Rock – Bouée lumineuse VB1                           | 125     |
| Harbour Rock – Bouée lumineuse XW2                           | 202.3   |
| Harbour Rock, haut-fond – Bouée lumineuse CC                 | 488.5   |
| Harbour Rock, Nord – Bouée lumineuse KA1                     | 242.31  |
| Harbour Shoal – Bouée lumineuse KN5                          | 239.25  |
| Harbour Shoal – Bouée lumineuse QG5/3                        | 143.74  |
| Hare Cut Point, feu  | 437     |

| H   | NO.          |
|---|--------------|
| Hare Island, feu  | 355.082      |
| Hare Rock – Bouée lumineuse NC1                           | 284.3        |
| Hare Rock – Bouée lumineuse VD5                           | 116.4        |
| Harrys Reef – Bouée lumineuse NY1                         | 319.4        |
| Harrys Rock – Bouée lumineuse QXX                         | 158.3        |
| Hart Head, feu  | 290.3        |
| Hatten Shoal – Bouée lumineuse NCH2                       | 284.8        |
| Haut-fond Peter Point – Bouée lumineuse cardinale Sud XWC | 197.5        |
| Havre de Cape Freels – Bouée lumineuse JF2                | 407.1        |
| Hay Cove Shoal – Bouée lumineuse cardinale Nord XM        | 235.5        |
| Haystack Bank – Bouée à sifflet lumineuse E4              | 44.5         |
| Haystack Point  | 43.7         |
| Haywards Gull Island – Bouée lumineuse DR1/1              | 341.494      |
| Head Harbour (Pic à Denis Harbour), quai                  | 185.7        |
| Headquarters Wharf, feu                                   | 442.5        |
| Heart Island – Bouée lumineuse JV7                        | 417.1        |
| Heart's Content   | 468          |
| Heart's Content, quai                                     | 468.8        |
| Heart's Delight, brise-lames                              | 467.51       |
| Hen and Chickens, feu                                     | 324.5        |
| Henrietta Island, feu                                     | 293          |
| Hermitage – Bouée lumineuse VH3                           | 127.5        |
| Hermitage, feu du brise-lames Est                         | 127.52       |
| Hermitage, feu du brise-lames Ouest                       | 127.51       |
| Hermitage, feu du quai                                    | 127.4        |
| Herring Islands   | 287          |
| Hickman's Harbour, feu du quai                            | 466.6        |
| Hillgrade, feu du quai                                    | 360.5        |
| Holton Island   | 319.06       |
| Holyrood Bay – alignement                                 | 492.7, 492.8 |
| Holyrood, brise-lames                                     | 492.6        |
| Hopeall, feu du quai                                      | 467.02       |
| Hopeall Head, feu   | 467          |
| Hopedale Harbour – alignement                             | 321.5, 321.6 |
| Hopedale Harbour – Bouée lumineuse NH1                    | 321.4        |
| Hopedale Harbour – Bouée lumineuse NH2                    | 321.45       |
| Hopedale Shoal – Bouée lumineuse cardinale Ouest NHH      | 321.62       |
| Horse Chops – Station de signaux de brume                 | 463          |
| Hubble's Rock – Bouée lumineuse JS2                       | 442.51       |
| Hussey Shoal – Bouée lumineuse NUB1                       | 278.1        |

| I  | NO.    |
|--|--------|
| Ikey's Point                                       | 319.35 |
| Indian Lookout – Bouée lumineuse cardinale Sud DHL | 372.9  |
| Indian Rock – Bouée lumineuse cardinale Ouest TRP  | 464.6  |
| Inner Shoal – Bouée lumineuse VW3                  | 122.5  |
| Ireland Island                                     | 146    |
| Iron Island, feu                                   | 67     |
| Ironskull Rock                                     | 45.2   |
| Island Rock Cove – Bouée lumineuse DHS             | 338.09 |
| Isle aux Morts – Bouée à sifflet lumineuse QX      | 158    |
| Isle aux Morts – Bouée lumineuse QX7               | 158.42 |
| Isle aux Morts, feu du quai                        | 156.8  |
| Isle aux Morts, feu du quai Nord                   | 158.75 |
| Isle Valen – Bouée lumineuse PV1                   | 49.41  |
| Isle Valen – Bouée lumineuse PV2                   | 49.42  |

| J  | NO.    |
|--|--------|
| Jackos Island                                | 319.24 |
| Jackson Arm                                  | 258    |
| Jackson's Cove, quai                         | 327.8  |
| Jacques Cartier Island – Bouée lumineuse KQ2 | 235.92 |
| Jacques Cartier Road – Bouée lumineuse KQJ   | 237.05 |

**TERRE-NEUVE - Livre des feux, des bouées et des signaux de brume**

**INDEX**

| <b>J</b>  | <b>NO.</b> |
|---|------------|
| Jacques Fontaine Rock – Bouée lumineuse VJF1            | 113.6      |
| Jeans Head  | 469        |
| Jenks Rock – Bouée lumineuse NNB5                       | 324.83     |
| Jermy Rock – Bouée lumineuse DY13                       | 355.081    |
| Jersey Island – Bouée lumineuse PB10                    | 67.5       |
| Jerseyside, feu du quai                                 | 18.4       |
| Jims Cove Point   | 341.4      |
| Job's Cove, feu du quai                                 | 475.3      |
| Jobs Island – Bouée lumineuse cardinale Sud DLW         | 352.4      |
| Joe Batts Arm – Bouée lumineuse DJ1                     | 383.9      |
| Joe Batt's Arm – Bouée lumineuse extérieure DJ12        | 383.56     |
| Joe Batt's Arm – Bouée lumineuse extérieure DJ13        | 383.551    |
| Joe Batt's Arm – Bouée lumineuse intérieure DJ14        | 383.552    |
| Joe Batt's Arm – Bouée lumineuse intérieure DJ15        | 383.553    |
| Joe Batt's Arm, feu du quai                             | 383.5      |
| Joe Batt's Arm, feu du quai                             | 383.6      |
| Joe Batt's Point, feu                                   | 384        |
| John Wheaton Rock – Bouée d'avertissement lumineuse DHJ | 372.4      |
| Jones Rock – Bouée lumineuse PM6                        | 63.52      |

| <b>K</b>  | <b>NO.</b> |
|---|------------|
| Karl's Gateway – Bouée lumineuse CV3              | 474.1      |
| Katauyak Island                                   | 323.31     |
| Keels, feu du quai                                | 442.95     |
| Kelligrews Point – Bouée lumineuse CW9            | 491.57     |
| Kellys Island – Bouée lumineuse CW8               | 497.14     |
| Kenamu River – alignement                         | 301, 302   |
| Kenny's Rocks, feu                                | 410        |
| Keppel Island                                     | 208        |
| Keppel Island – Signal de brume                   | 208.2      |
| Kidlialuit Island (Ironbound Islands)             | 321.1      |
| Kikkertavak Island                                | 324.692    |
| Killick Island, feu                               | 276.85     |
| Kim's Shoal – Bouée d'avertissement lumineuse DCK | 390.15     |
| Kings Cove, feu du quai                           | 443.1      |
| Kings Cove Head, feu                              | 443        |
| Knights Island Rock                               | 354        |

| <b>L</b>   | <b>NO.</b> |
|--|------------|
| Ladle Cove – Bouée lumineuse extérieure JA1            | 393.5      |
| Ladle Cove – Bouée lumineuse intérieure JA2            | 393.6      |
| Ladle Cove, brise-lames                                | 393.7      |
| Lady Arm Shoal – Bouée lumineuse NG2                   | 279.81     |
| La Haye Point – Station de phare et signal de brume    | 8          |
| Lamaline – alignement                                  | 77, 78     |
| Lamaline – Bouée lumineuse PG4                         | 78.3       |
| Lamaline – Bouée lumineuse intérieure PL5              | 78.13      |
| Lamaline, quai   | 75.51      |
| Lamb Rock – Bouée lumineuse cardinale Nord MLR         | 7.4        |
| Lance Cove – Bouée lumineuse extérieure PJJ1           | 55.11      |
| Lance Cove – Bouée lumineuse intérieure PJJ2           | 55.12      |
| Landmark Point   | 321.74     |
| L'Anse au Clair – Bouée lumineuse NL2                  | 226.6      |
| L'Anse au Clair, feu du quai                           | 226.5      |
| L'Anse-au-Diable – Bouée lumineuse ND1                 | 228.4      |
| L'Anse-au-Diable – Bouée lumineuse ND2                 | 228.3      |
| L'Anse au Loup, feu du quai extérieur                  | 228.2      |
| L'Anse au Loup, feu du quai intérieur                  | 228.1      |
| L'Anse aux Meadows – Bouée lumineuse XM5               | 235.7      |
| L'Anse aux Meadows, haut-fond – Bouée lumineuse XM4    | 235.6      |
| La Plante Sunker – Bouée lumineuse cardinale Ouest PLS | 44.4       |
| La Poile, approches de – Bouée à cloche lumineuse      | 145.8      |

| <b>L</b>  | <b>NO.</b> |
|---|------------|
| QE2   |            |
| Lapoile North Shore – Bouée lumineuse QE4             | 145.83     |
| Lapoile, quai   | 148.4      |
| Lareto Shoal – Bouée lumineuse H2                     | 295        |
| Lark Harbour, entrée – Bouée lumineuse XL1            | 193.4      |
| Lark Harbour, feu du quai                             | 196.6      |
| Lark Harbour Spit – Bouée lumineuse XL2               | 193.5      |
| La Scie – Bouée lumineuse KL4                         | 267.1      |
| La Scie Harbour, brise-lames                          | 267        |
| La Scie Harbour, quai                                 | 267.3      |
| La Scie Harbour, quai flottant                        | 267.2      |
| Laura's Point   | 324.693    |
| Lawn, feu du brise-lames Ouest                        | 73.84      |
| Leading Mark Island, feu                              | 284.35     |
| Leading Ticks   | 342        |
| League Rock – Bouée lumineuse Est DLR1                | 340.1      |
| League Rock – Bouée lumineuse Ouest DLR3              | 340.3      |
| Ledger Rock – Bouée lumineuse JW2                     | 413        |
| Leg Island – Bouée lumineuse NW6                      | 270.23     |
| Leo's Rock – Bouée lumineuse KU6                      | 238.5      |
| Lewisporte, dolphin extérieur                         | 353.6      |
| Lewisporte Mid-catwalk                                | 353.7      |
| Lewisporte, quai flottant                             | 353.2      |
| Lewisporte, quai intérieur                            | 353.8      |
| Lewisport Marina                                      | 353.5      |
| Linton Rock – Bouée lumineuse JGM4                    | 438.9      |
| Little Bay Arm – Bouée lumineuse DB3                  | 336.25     |
| Little Bay Arm – Bouée lumineuse DB5                  | 336.27     |
| Little Bay – Bouée lumineuse d'avertissement PML      | 63.535     |
| Little Bay, feu (Tinker Rock)                         | 132        |
| Little Bay Island                                     | 332        |
| Little Bell Island – Bouée lumineuse CW4              | 497.12     |
| Little Black Island                                   | 288        |
| Little Burin Harbour – Bouée lumineuse PB12           | 67.6       |
| Little Burin Harbour, entrée – Bouée lumineuse PB8    | 67.4       |
| Little Burin Island                                   | 71         |
| Little Burnt Bay – Bouée lumineuse DBE3/1             | 347.37     |
| Little Burnt Bay, quai                                | 352.7      |
| Little Burnt Bay Shoal – Bouée lumineuse DBE4         | 352.6      |
| Little Denier Island, feu                             | 441        |
| Little Fish Island, feu                               | 324.34     |
| Little Fogo Islands, feu                              | 364        |
| Little Fox Island, feu                                | 127.7      |
| Little Grave Island Rock – Bouée lumineuse QW5        | 158.74     |
| Little Green Island – Bouée lumineuse PG2             | 78.5       |
| Little Green Island – Bouée lumineuse PG3             | 78.35      |
| Little Harbour East – Bouée lumineuse EE              | 38         |
| Little Harbour East, feu du quai                      | 38.1       |
| Little Harbour East Inner – Bouée lumineuse EE4       | 38.09      |
| Little Harbour East Outer Point – Bouée lumineuse EE3 | 38.08      |
| Little Harbour (La Poile)                             | 148        |
| Little Heart's Ease, feu du quai                      | 465.6      |
| Little Heart's Ease, haut-fond – Bouée lumineuse TS1  | 465.2      |
| Little Horse Stone – Bouée lumineuse JM1              | 399.41     |
| Little Island, feu                                    | 133.6      |
| Little Islands – Bouée lumineuse cardinale Est MBE    | 508.16     |
| Little Paradise Pointe, feu                           | 49.8       |
| Little Port – Bouée lumineuse XLH1                    | 196.1      |
| Little Port Head, feu                                 | 196        |
| Little Red Rock – Bouée lumineuse D6                  | 358.14     |
| Little Southern Harbour – Bouée lumineuse ES          | 38.5       |
| Little Southern Harbour – Feu du brise-lames          | 38.56      |
| Little St. Lawrence, quai                             | 73.3       |
| Lobster Cove Head, feu                                | 201        |
| Locks Rock – Bouée lumineuse NK2                      | 280.015    |
| Long Beach, feu du brise-lames Nord                   | 482.72     |
| Long Cove – Bouée lumineuse extérieure TL1            | 466.84     |
| Long Cove – Bouée lumineuse intérieure TL3            | 466.86     |
| Long Cove – Bouée lumineuse intérieure TL4            | 466.87     |

TERRE-NEUVE - Livre des feux, des bouées et des signaux de brume

INDEX

| L   | NO.      |
|---|----------|
| Long Cove, feu                                    | 466.9    |
| Long Cove, feu du quai                            | 466.89   |
| Long Cove, feu Nord                               | 466.88   |
| Long Island – Bouée lumineuse NMP2                | 279.282  |
| Long Island, extrémité Est                        | 340      |
| Long Island, feu                                  | 52       |
| Long Island Outer Shoal – Bouée lumineuse DBE1    | 347.2    |
| Long Island Point                                 | 44       |
| Long Island Point                                 | 319.316  |
| Long Island Rock – Bouée lumineuse DDW1           | 344.8    |
| Long Island Rocks – Bouée lumineuse DBE3          | 347.3    |
| Long Liner, quai                                  | 448      |
| Long Point  | 185      |
| Long Point, feu                                   | 296.1    |
| Long Point Rock -Bouée lumineuse cardinale Sud VL | 114.9    |
| Long Point (Twillingate)                          | 358      |
| Long Pond Beach – Bouée lumineuse CB              | 497.01   |
| Long Pond Beach – Bouée lumineuse CBB             | 497.02   |
| Long Pond Channel – Bouée lumineuse CL2           | 497.3    |
| Long Pond Channel – Bouée lumineuse CL3           | 497.2    |
| Long Pond, feu du brise-lames Est                 | 498      |
| Long Pond, feu du quai Ouest                      | 498.02   |
| Long Pond Harbour – Bouée lumineuse CL            | 498.09   |
| Long Pond Harbour – Bouée lumineuse CL12          | 497.4    |
| Long Pond Harbour – Bouée lumineuse CN1           | 496.8    |
| Long Pond Harbour – Bouée lumineuse CN3           | 496.9    |
| Long Toms Cove Rock – Bouée lumineuse JCG2        | 441.4    |
| Loon Bay, feu du brise-lames                      | 353.91   |
| Lord Rock – Bouée lumineuse DC2                   | 389.7    |
| Lord's Cove, feu du quai                          | 75.1     |
| Lord's Cove – Signal de brume                     | 75       |
| Lower Cove – Bouée lumineuse XLC                  | 183.7    |
| Lower Harbour Point, feu                          | 465.9    |
| Lower Lance Cove, quai                            | 464.5    |
| Lowe Rock – Bouée lumineuse TC5                   | 457.5    |
| Lower Rock – Bouée lumineuse cardinale Sud QLC    | 137.23   |
| Lower Sandy Point, feu                            | 351      |
| Lumley Cove – Bouée lumineuse centrale MF4        | 511.22   |
| Lumley Cove – Bouée lumineuse intérieure MF6      | 511.23   |
| Lumsden – alignement                              | 404, 405 |
| Lumsden – Bouée lumineuse intérieure JL4          | 403.91   |
| Lumsden, brise-lames Sud                          | 405.3    |
| Lushes Bight – Bouée lumineuse DL1                | 333      |
| Lushes Bight, feu                                 | 334      |
| Lushes Bight, feu du quai                         | 335      |

| M                                       | NO.    |
|---|--------|
| Macks Island, feu                       | 332.2  |
| Mad Moll Rock – Bouée lumineuse NM2     | 279.29 |
| Mad Moll Rocks – Bouée lumineuse NA1/1  | 270.45 |
| Mad Rocks – Bouée lumineuse DUR2        | 361.5  |
| Main Brook, feu du quai                 | 246    |
| Main Tickle Shoal – Bouée lumineuse NW7 | 270.25 |
| Makkovik, feu d'avertissement du quai   | 321.25 |
| Makkovik, quai                          | 321.3  |
| Man of War Rock – Bouée lumineuse H1    | 290    |
| Man O'War Cove                          | 372.5  |
| Man O'War Cove, dauphin                 | 372.7  |
| Manuel Island, feu (Napakataktalik)     | 322    |
| Manuels River – Bouée lumineuse CW5     | 497.11 |
| Marchand Rock – Bouée lumineuse QV2.4   | 144.52 |
| Margaree, feu du quai                   | 159.14 |
| Margaree Harbour – Bouée lumineuse QM4  | 159.13 |
| Margaree Point, feu                     | 159.5  |
| Margaree Ruin – Bouée lumineuse QM6     | 159.42 |
| Margery Rock – Bouée lumineuse VG1/1    | 133.1  |
| Marguerite Point – Bouée lumineuse KA4  | 243.1  |

| M   | NO.     |
|---|---------|
| Marguerite Point, quai                                  | 243.31  |
| Marley Rocks – Bouée lumineuse NS1                      | 276.8   |
| Marten's Rock – Bouée lumineuse KR2                     | 251.5   |
| Marticot Island – Station de phare                      | 50      |
| Martin Ledge – Bouée lumineuse cardinale Nord TG        | 471.8   |
| Mary's Harbour – Bouée lumineuse intérieure NMH3        | 276.78  |
| Mary's Harbour – Bouée lumineuse intérieure NMH4        | 276.771 |
| Marystown, feu du quai                                  | 63.55   |
| McCallum, feu du quai marin                             | 135.1   |
| McCallum (Whale Rock) – Bouée à sifflet lumineuse Q23   | 133.8   |
| Meadows Point   | 195     |
| Merashen Harbour – Bouée lumineuse de mi-chenal PH      | 49.5    |
| Merashen Harbour – Bouée lumineuse extérieure PH2       | 49.4    |
| Merashen Harbour – Bouée lumineuse intérieure PH4       | 49.44   |
| Middle Arm -Bouée lumineuse JGM5                        | 439.22  |
| Middle Arm Bouée lumineuse JGM7                         | 439.21  |
| Middle Arm – Bouée lumineuse KA2.2                      | 243.11  |
| Middle Arm Point  | 191     |
| Middle Arm, quai  | 328     |
| Middle Arm Rock – Bouée lumineuse DMM6                  | 327.9   |
| Middle Baldwin – Bouée à cloche lumineuse QP4           | 169     |
| Middle Head   | 73      |
| Middle Rock, feu  | 383     |
| Middle Sunker – Bouée lumineuse QX3                     | 158.77  |
| Miles Cove, quai  | 332.6   |
| Mille Harbour, entrée – Bouée lumineuse VM2             | 113.08  |
| Mill Point (Botwood)                                    | 352     |
| Ming's Bight, feu du quai                               | 267.5   |
| Monkstown – Bouée lumineuse PQ3                         | 51.66   |
| Monkstown, feu du quai                                  | 51.68   |
| Montagnais Islands, feu                                 | 298.1   |
| Montagnais Shoal – Bouée lumineuse HN                   | 298.2   |
| Moorey Cove, haut-fond – Bouée lumineuse DR2            | 341.495 |
| Moreton's Harbour – Bouée lumineuse extérieure DM3      | 356.1   |
| Moreton's Harbour – Bouée lumineuse intérieure DM5      | 356.2   |
| Moreton's Harbour, feu                                  | 357     |
| Moreton's Harbour, feu du quai                          | 356     |
| Morgan Island – Bouée lumineuse QV4                     | 144.56  |
| Mortier Bay – Bouée à sifflet lumineuse PM              | 64.84   |
| Moses Point   | 341.1   |
| Motherlake Bay, Ouest – Bouée lumineuse QK2             | 160.1   |
| Mount Arlington, quai                                   | 37.509  |
| Mount Pickle – Feu à secteurs                           | 324.672 |
| Mouse Island  | 241     |
| Mouse Island Shoal – Bouée lumineuse cardinale Nord DDS | 380.2   |
| Mouse Rock – Bouée lumineuse CP2                        | 486.65  |
| Muddy Hole Point, feu                                   | 399     |
| Muddy Shag Island, feu                                  | 401     |
| Murphy's Rock – Bouée lumineuse PK6                     | 73.82   |
| Musgrave Harbour – Bouée lumineuse JM2                  | 400     |
| Musgrave Harbour – Bouée lumineuse JM3                  | 399.1   |
| Musgrave Harbour – Bouée lumineuse JM3/1                | 399.125 |
| Musgrave Harbour – Bouée lumineuse JM4/2                | 399.126 |
| Musgrave Harbour – Bouée lumineuse JM5                  | 399.12  |
| Musgrave Harbour, feu du brise-lames                    | 397     |
| Musgrave Harbour, feu du brise-lames extérieur          | 396.75  |
| Musgrave Harbour, feu intérieur du brise-lames          | 397.1   |
| Musgravetown, brise-lames                               | 441.49  |
| Mussel Bed Rocks – Bouée lumineuse DLW1                 | 352.8   |
| Mustard Gull Island Rock – Bouée lumineuse JSB2         | 442.16  |

TERRE-NEUVE - Livre des feux, des bouées et des signaux de brume

INDEX

| N   | NO.     |
|---|---------|
| Nain, feu du quai   | 325.21  |
| Naked Man – Bouée lumineuse cardinale Nord QEN            | 145.86  |
| Nameless Island   | 324.12  |
| Nameless Point, feu                                       | 212.56  |
| Napojotalik Shoal -Bouée lumineuse NHN2                   | 321.73  |
| Narrows Island – Bouée lumineuse NM10                     | 279.62  |
| Narrows Island, Sud – Bouée lumineuse NM8                 | 279.59  |
| Natuashish, feu du quai                                   | 323.492 |
| Negro Islands, feu  | 324.19  |
| Net Rocks – Bouée lumineuse V23                           | 130.31  |
| Net Shoal – Bouée lumineuse QM1                           | 159.11  |
| New Ferolle – Bouée lumineuse extérieure XFG2             | 217.1   |
| New Ferolle – Bouée lumineuse intérieure XFG4             | 217.11  |
| New Ferolle Peninsula Station de phare et signal de brume | 220     |
| New Harbour – Bouée lumineuse extérieure TN2              | 466.91  |
| New Harbour – Bouée lumineuse intérieure TN5              | 466.93  |
| New Harbour (Middle) – Bouée lumineuse centrale TN4       | 466.92  |
| Newtown – Bouée lumineuse extérieure JN2                  | 415.2   |
| Newtown – Bouée lumineuse extérieure JN3                  | 415.01  |
| Newtown – Bouée lumineuse intérieure JN5                  | 415.09  |
| Newtown – Bouée lumineuse intérieure JN6                  | 415.08  |
| Newtown, feu  | 415     |
| Newtown, feu du quai                                      | 415.3   |
| Nid Island  | 249     |
| Nippers Harbour – Bouée lumineuse DNR2                    | 326.3   |
| Nippers Harbour – Bouée lumineuse DNR3                    | 326.4   |
| Nippers Harbour – Bouée lumineuse DNR4                    | 326.2   |
| Nippers Islands   | 327     |
| Nochalik Island, feu                                      | 324.14  |
| Noeling Cove – Bouée lumineuse PM7                        | 63.54   |
| Noggin Cove – Bouée lumineuse DN4                         | 388.2   |
| Noggin Cove – Bouée lumineuse DN5                         | 388.3   |
| Noggin Cove Islands (Grass Islands)                       | 388     |
| Norman Rock – Bouée lumineuse XC2                         | 233.14  |
| Norris Point  | 204     |
| North Arm, feu du quai                                    | 492.55  |
| North East Breaker – Bouée lumineuse cardinale Ouest NQB  | 319.239 |
| Northern Head   | 510     |
| Northern Island   | 319.1   |
| Northern Point Rock – Bouée lumineuse TW1                 | 469.21  |
| Northern Ship – Bouée lumineuse NA3                       | 270.9   |
| North Harbour, feu du quai                                | 39.7    |
| North Harbour Point, feu                                  | 40      |
| North Head  | 505.5   |
| North of Douglas – Bouée lumineuse QV2.8                  | 144.55  |
| North Penguin Island                                      | 403     |
| North Shoal Shag Rock – Bouée lumineuse QH2               | 151.4   |
| Northwest Head  | 141     |
| North West Point –Bouée lumineuse H8                      | 297.6   |
| North West River – Bouée lumineuse HN3                    | 298.3   |
| North West River, entrée de – Bouée lumineuse HN1         | 298     |

| O   | NO.    |
|---|--------|
| Ochre Pit Cove – Bouée lumineuse Est CJ5            | 475.5  |
| Ochre Pit Cove – Bouée lumineuse Ouest CJ6          | 475.6  |
| Ochre Pit Cove, feu du brise-lames                  | 475.1  |
| Oderin Harbour, feu de l'entrée                     | 54     |
| O'Donnells, feu du quai                             | 8.6    |
| Offer Seal Island West Rock – Bouée lumineuse QE2.2 | 145.81 |
| Offer Wadham Island, feu                            | 396    |
| Old Bonaventure – Bouée lumineuse intérieure TRB4   | 463.29 |
| Old Bonaventure – Bouée lumineuse intérieure TRB6   | 463.35 |
| Old Bonaventure, entrée – Bouée lumineuse TRB3      | 463.1  |
| Old Bonaventure, feu du quai                        | 463.3  |
| Old Ferolle Entrance – Bouée lumineuse XFF1         | 216.9  |

| O   | NO.     |
|---|---------|
| Old Harry – Bouée lumineuse cardinale Est MCB         | 508.211 |
| Old King – Bouée lumineuse cardinale Est NK           | 280.03  |
| Old Man Shoal – Bouée lumineuse cardinale Est HM      | 285.2   |
| Old Perlican – Bouée lumineuse extérieure TP1         | 471.51  |
| Old Perlican – Bouée lumineuse extérieure TP2         | 470.76  |
| Old Perlican – Bouée lumineuse extérieure TP3         | 470.75  |
| Old Perlican – Bouée lumineuse extérieure TP4         | 470.73  |
| Old Perlican – Bouée lumineuse extérieure TP5         | 470.74  |
| Old Perlican – Bouée lumineuse intérieure TP          | 470.52  |
| Old Perlican – Bouée lumineuse intérieure TP6         | 470.71  |
| Old Perlican – Bouée lumineuse intérieure TP7         | 470.72  |
| Old Perlican – Bouée lumineuse intérieure TP9         | 470.51  |
| Old Perlican, feu                                     | 471     |
| Old Perlican, feu du brise-lames intérieur            | 470.5   |
| Old Perlican, feu du brise-lames intérieur            | 470.7   |
| Old Perlican Harbour – Bouée lumineuse intérieure TP8 | 470.55  |
| Old Perlican, havre – Bouée lumineuse intérieure TP11 | 470.53  |
| Old Tim – Bouée lumineuse DWG7                        | 344.42  |
| Open Hall, quai                                       | 442.12  |
| Otter Island, haut-fond – Bouée lumineuse DB2         | 336.21  |
| Otter Island Narrows – Bouée lumineuse DB4            | 336.26  |

| P  | NO.     |
|--|---------|
| Packs Harbour, approches – Bouée lumineuse NX1                 | 284.352 |
| Packs Harbour, approches de – Bouée lumineuse NX2              | 284.351 |
| Packs Harbour, feu   | 285     |
| Pacquet Harbour – Bouée lumineuse KP1                          | 264.1   |
| Pacquet Harbour – Bouée lumineuse KP2                          | 264.2   |
| Pacquet Harbour, feu de l'entrée                               | 264     |
| Pacquet, quai  | 265     |
| Palungitak (Bridges Passage) – Bouée lumineuse NNB2            | 324.72  |
| Pancake Rock – Bouée lumineuse QP9                             | 172     |
| Pancake Shoal – Bouée lumineuse S1                             | 502     |
| Parkers Cove – Bouée lumineuse PJP2                            | 55.19   |
| Parly Rock – Bouée lumineuse DUL2                              | 361.4   |
| Parson's Pond Entrance #1 – Bouée lumineuse XPP1               | 203.2   |
| Parson's Pond Entrance #2 – Bouée lumineuse XPP2               | 203.1   |
| Partridge Point  | 257     |
| Pass Island, feu   | 129     |
| Pass Island – Signal de brume                                  | 130     |
| Pauls Cap – Bouée lumineuse D1                                 | 358.17  |
| Paytrick Rock – Bouée lumineuse DC9                            | 390.13  |
| Peaked Rock – Bouée lumineuse KQP                              | 237.3   |
| Peckford Island, station de phare                              | 395     |
| Penguin Island – Bouée à sifflet lumineuse cardinale Nord QLE  | 139.1   |
| Penguin Island – Bouée à sifflet lumineuse cardinale Ouest QLW | 139.2   |
| Penney Island – Bouée lumineuse NR7                            | 229.65  |
| Penneys Cove, quai du traversier                               | 438.5   |
| Pennys Cove Point – Bouée lumineuse JPC1                       | 438.6   |
| Pennys Rock (Seldom) – Bouée lumineuse DS2                     | 378.9   |
| Perrett's Tickle – Bouée lumineuse NT7                         | 323.54  |
| Petite Forte – Bouée lumineuse PE5                             | 53.29   |
| Petite Forte – Bouée lumineuse intérieure PE7                  | 53.4    |
| Petite Forte, feu du quai                                      | 53.5    |
| Petit Forte – Bouée lumineuse extérieure PE                    | 53.3    |
| Petit Forte, feu   | 53      |
| Petley, feu du quai  | 466.8   |
| Petley Rock – Bouée lumineuse TRP2                             | 466.75  |
| Petty Harbour, brise-lames Sud                                 | 507.7   |
| Petty Harbour, feu du brise-lames Nord                         | 507.6   |
| Petty Harbour Shoal – Bouée lumineuse MP1                      | 507.51  |
| Petty Harbour Shoal – Bouée lumineuse MP2                      | 507.5   |
| Phillips Head – Bouée lumineuse DPH2                           | 351.2   |

INDEX

| P  | NO.          |
|--|--------------|
| Phillips Head, feu du quai                                 | 350.6        |
| Pick Ledge – Bouée à cloche lumineuse PM4                  | 64.81        |
| Pigeon Island  | 319.07       |
| Pigeon Island – Bouée lumineuse NT1                        | 323.51       |
| Pigeon Island – Bouée lumineuse PL3                        | 78.19        |
| Pigeon Island, feu   | 279.31       |
| Pigeon Island, feu   | 319.6        |
| Pigeon Island (Inlet) – Bouée lumineuse NT2                | 323.49       |
| Pigeon Island Shoal – Bouée lumineuse Q22                  | 133.78       |
| Pikes Arm #1 – Bouée lumineuse DPA2                        | 375.1        |
| Pikes Arm # 2 – Bouée lumineuse DPA1                       | 375.2        |
| Pikes Arm # 3 – Bouée lumineuse DPA4                       | 375.34       |
| Pikes Arm # 4 – Bouée lumineuse DPA3                       | 375.43       |
| Pikes Arm # 5 – Bouée lumineuse DPA6                       | 375.5        |
| Pikes Arm # 6 – Bouée lumineuse DPA5                       | 375.6        |
| Pikes Arm # 7 – Bouée lumineuse DPA8                       | 375.7        |
| Pikes Arm # 8 – Bouée lumineuse DPA7                       | 375.8        |
| Pikes Island, brise-lames                                  | 170          |
| Pikes Island, brise-lames – Bouée lumineuse QP6            | 170.5        |
| Pikes Island West – Bouée lumineuse QP12                   | 165          |
| Pilly Rock – Bouée lumineuse DF3                           | 365.3        |
| Pinsent's Arm – Bouée lumineuse NMP1                       | 279.283      |
| Pinsents Arm – Bouée lumineuse NMP3                        | 279.286      |
| Pinsent's Arm – Bouée lumineuse intérieure NMP6            | 279.287      |
| Pinsent's Arm, entrée de – Bouée lumineuse NMP4            | 279.285      |
| Pitman's Island, feu                                       | 157          |
| Pittmans Island – Bouée lumineuse intérieure QX6           | 158.41       |
| Placentia Gut – Bouée lumineuse extérieure PX4             | 18.2         |
| Placentia Harbour – alignement                             | 17, 18       |
| Plate Cove, brise-lames Ouest                              | 442.3        |
| Pointe L'Anse au Clair – Bouée lumineuse NL1               | 226.55       |
| Pointe Riche   | 211          |
| Point La Haye – Bouée lumineuse MH2                        | 7.5          |
| Point Lance – Bouée lumineuse ML                           | 13           |
| Point Leamington, quai                                     | 345          |
| Point of Bay, feu du quai                                  | 350.1        |
| Point of Bay, haut-fond – Bouée lumineuse DPB              | 350.12       |
| Point of Beach – Bouée lumineuse CG6                       | 480.7        |
| Point of Beach – Feu à secteurs                            | 481.1        |
| Point of Lamb – Bouée lumineuse DVP4                       | 355.7        |
| Point Pleasant – Bouée lumineuse QP7                       | 171          |
| Point Verde – Station de phare                             | 16           |
| Pomeroy Rock – Bouée lumineuse DJ2                         | 383.8        |
| Pond Island Point  | 355.5        |
| Pool's Cove, quai  | 116.3        |
| Port au Choix  | 212          |
| Port au Choix – alignement                                 | 212.1, 212.2 |
| Port au Choix – Bouée lumineuse XLP1                       | 211.1        |
| Port au Choix – Bouée lumineuse XP2                        | 211.5        |
| Port aux Basques – alignement                              | 166, 167     |
| Port aux choix Bouée lumineuse XP2.2                       | 211.2        |
| Port de Grave, brise-lames Est                             | 486.1        |
| Port de Grave, brise-lames intérieur Est                   | 487.1        |
| Port de Grave, brise-lames intérieur Ouest                 | 487.2        |
| Port de Grave, brise-lames Ouest                           | 486.2        |
| Port Harmon – alignement                                   | 179.3, 179.4 |
| Port Harmon, bassin d'évitage – Bouée lumineuse XS9        | 180.6        |
| Port Harmon, bassin d'évitage – Bouée lumineuse Ouest XS11 | 180.62       |
| Port Harmon – Bouée lumineuse XS                           | 179.5        |
| Port Harmon – Bouée lumineuse intérieure XS5               | 180.52       |
| Port Harmon, brise-lames                                   | 180.1        |
| Port Harmon, entrée de – Bouée lumineuse XS1               | 180          |
| Port Harmon, Turning Basin, Est – Bouée lumineuse XS10     | 180.61       |
| Port Hope Simpson – Bouée lumineuse NA13                   | 272.7        |
| Port Hope Simpson, feu du quai                             | 276.1        |
| Port Kirwan – Bouée lumineuse MK2                          | 510.1        |
| Port Kirwan, quai  | 510.5        |
| Port Rexton, haut-fond – Bouée lumineuse TR1               | 462.31       |

| P   | NO.      |
|---|----------|
| Port Saunders, quai                         | 208.06   |
| Portugal Cove – alignement                  | 495, 496 |
| Portugal Cove, feu du brise-lames           | 497      |
| Portugal Cove South – Bouée lumineuse MPS   | 1.55     |
| Portugal Cove South – Bouée lumineuse MPS1  | 1.91     |
| Portugal Cove South, feu et signal de brume | 2        |
| Postville, quai                             | 319.5    |
| Potato Island – Bouée lumineuse QX9         | 158.31   |
| Potuk Island, feu                           | 324.21   |
| Pound Cove                                  | 421      |
| Pound Rocks, feu                            | 424      |
| Powles Head                                 | 5        |
| Powles Head – Bouée à cloche lumineuse ME   | 5.5      |
| Primer, rocher – Bouée lumineuse DUR1       | 361.1    |
| Primer Rock – Bouée lumineuse DUL3          | 361.6    |
| Princeton, quai                             | 442.6    |
| Prosser Rock – Bouée lumineuse S3           | 503      |
| Puffin Flat Island                          | 439      |
| Puffin Island                               | 430      |
| Punchbowl Channel – Bouée lumineuse NL5     | 280.4    |

| Q  | NO.    |
|--|--------|
| Quai de L'Anse aux Meadows – Bouée lumineuse XM6 | 235.8  |
| Quai du traversier de Farewell Harbour           | 374.5  |
| Quai du traversier de Long Island                | 332.9  |
| Quai du traversier de Pilley's Island            | 332.7  |
| Quaker Hat                                       | 319.2  |
| Quaker Hat – Bouée lumineuse NQ1                 | 319.12 |
| Quarry Rock – Bouée lumineuse TV4                | 465.8  |
| Querré Island – Bouée lumineuse XP1              | 211.3  |
| Querré Island, haut-fond – Bouée lumineuse XP3   | 211.6  |
| Quidi Vidi, brise-lames                          | 501.1  |
| Quirpon  | 235    |
| Quirpon, approches de – Bouée lumineuse KQ1      | 235.91 |
| Quirpon, feu du quai                             | 237.01 |

| R  | NO.    |
|--|--------|
| Rabbit Island, Est – Bouée lumineuse H19                         | 310    |
| Rabbit Island, Nord – Bouée lumineuse H20                        | 311    |
| Rabbit Island, Ouest – Bouée lumineuse H21                       | 310.5  |
| Ragged Islands   | 464    |
| Ragged Point, feu  | 113    |
| Ragged Rock – Bouée lumineuse PK1                                | 73.6   |
| Raggey Rock – Bouée lumineuse VFC2                               | 111.2  |
| Rags Island (Fogo Island), feu                                   | 365    |
| Raleigh – Bouée lumineuse XR1                                    | 219.6  |
| Raleigh, feu du brise-lames                                      | 219.5  |
| Ramea (Browns Rock)  | 139.8  |
| Ramea South Bank – Bouée lumineuse QR3                           | 140.52 |
| Rameo – Bouée lumineuse intérieure QR5/1                         | 140.54 |
| Random Head Harbour, feu   | 465    |
| Red Bay  | 230    |
| Red Harbour, feu du brise-lames                                  | 62.1   |
| Red Harbour Head, feu  | 62     |
| Red Island   | 184    |
| Red Island – Bouée lumineuse centrale ER3                        | 49.12  |
| Red Island – Bouée lumineuse extérieure ER1                      | 49.3   |
| Red Island – Bouée lumineuse intérieure ER5                      | 49.1   |
| Red Island, feu  | 49     |
| Red Island, feu  | 280    |
| Red Island Shoal – Bouée à sifflet lumineuse cardinale Ouest EDD | 22     |
| Red Island Shoal – Bouée SADO lumineuse                          | 19.5   |
| Red Point Bank – Bouée lumineuse cardinale Est NWW               | 270.4  |



**TERRE-NEUVE - Livre des feux, des bouées et des signaux de brume**

**INDEX**

| <b>R</b>   | <b>NO.</b> |
|--|------------|
| Red Rock Shoal – Bouée lumineuse JB3                       | 446.1      |
| Reefs Harbour – Bouée lumineuse XFG6                       | 217.13     |
| Rencontre East   | 116        |
| Rencontre East, feu du quai                                | 115.9      |
| Rencontre East Harbour – Bouée lumineuse cardinale Sud VRE | 115.8      |
| Rencontre Island, feu                                      | 144.8      |
| Renews, brise-lames  | 515.57     |
| Renews, feu du quai  | 515.51     |
| Renews, feu du quai côté sud                               | 515.58     |
| Renews Harbour #1 – Bouée lumineuse MR4                    | 515.53     |
| Renews Harbour #2 – Bouée lumineuse MR3                    | 515.54     |
| Renews Harbour #3 – Bouée lumineuse MR5                    | 515.55     |
| Renews Harbour #4 – Bouée lumineuse MR6                    | 515.56     |
| Renews Head – Bouée à cloche lumineuse MR1                 | 515.5      |
| Renews Rocks – Bouée à sifflet lumineuse cardinale Est MR  | 516        |
| Reubans Rock – Bouée lumineuse QF2                         | 145.9      |
| Riches Island – Bouée lumineuse VG6                        | 133.66     |
| Riflesight Hill, feu                                       | 324.4      |
| Rift Raft Rocks -Bouée lumineuse TH1                       | 469.89     |
| Rigolet Cove, feu du quai                                  | 290.5      |
| Rigolet, feu   | 291        |
| Ritters Arm Shoal – Bouée lumineuse DW5                    | 344.9      |
| Riverhead – Bouée lumineuse extérieure MH4                 | 8.1        |
| Riverhead – Bouée lumineuse intérieure MH6                 | 8.12       |
| Riverhead, feu du quai                                     | 8.2        |
| River of Ponds, brise-lames                                | 207.5      |
| Roberts Arm, quai  | 341.5      |
| Roche Capitaine Pierce, haut-fond – Bouée lumineuse DCC    | 360.53     |
| Rocky Harbour Entrance – Bouée lumineuse XR2               | 200.2      |
| Rocky Harbour, feu du quai                                 | 200.3      |
| Rocky Point (Harbour Breton)                               | 124        |
| Roddickton, quai   | 252        |
| Rodger – Bouée lumineuse D3                                | 358.161    |
| Rogers Point, haut-fond – Bouée lumineuse DH1              | 373.1      |
| Rolf Rock – Bouée lumineuse PM9                            | 63.51      |
| Rose Blanche   | 150.19     |
| Rose Blanche – Bouée lumineuse QR6                         | 151.2      |
| Rose Blanche – Bouée lumineuse QRB                         | 148.9      |
| Rose Blanche, feu du quai Est                              | 150        |
| Rose Blanche, quai du traversier                           | 150.1      |
| Rose Blanche Shoal – Bouée lumineuse QR1/1                 | 149.09     |
| Roses Head – Bouée lumineuse D4                            | 358.15     |
| Roti Bay – Bouée lumineuse VR1                             | 133.11     |
| Roti Bay – Bouée lumineuse VR2                             | 133.12     |
| Roti Bay – Bouée lumineuse VR3                             | 133.13     |
| Roti Bay – Bouée lumineuse VR4                             | 133.14     |
| Roti Bay – Bouée lumineuse VR5                             | 133.15     |
| Roti Bay – Bouée lumineuse VR6                             | 133.17     |
| Roti Bay – Bouée lumineuse VR7                             | 133.16     |
| Roti Bay – Bouée lumineuse VR9                             | 133.19     |
| Roti Point, feu  | 133        |
| Round Harbour, feu du quai                                 | 326.11     |
| Roundhill Island, feu                                      | 280.8      |
| Rouzes Brook, feu du brise-lames Est                       | 184.83     |
| Rouzes Brook, feu du brise-lames Ouest                     | 183.82     |
| Run By Guess   | 317.9      |
| Rushoon # 1 – Bouée lumineuse PR                           | 55.77      |
| Rushoon, feu du brise-lames                                | 55.8       |
| Ruth Island, feu   | 369        |

| <b>S</b>  | <b>NO.</b> |
|---|------------|
| Saddle Bank – Bouée lumineuse cardinale Sud NBT | 280.85     |
| Saddle Island – Bouée lumineuse NR6             | 229.6      |
| Sally Rock – Bouée lumineuse PAG3               | 75.53      |

| <b>S</b>   | <b>NO.</b> |
|--|------------|
| Salmon Cove Point  | 491        |
| Salmon Point   | 135        |
| Saltons Brook – Bouée lumineuse JT                           | 442.2      |
| Saltons Brook -Bouée lumineuse JT2                           | 442.4      |
| Saltons Brook – Bouée lumineuse JTT1                         | 442.45     |
| Salvage – Bouée lumineuse JSA2                               | 439.64     |
| Salvage – Bouée lumineuse JSA3                               | 439.61     |
| Salvage – Bouée lumineuse JSA4                               | 439.62     |
| Salvage – Bouée lumineuse JSA6                               | 439.6      |
| Salvage Harbour, feu   | 440        |
| Salvage, quai  | 439.65     |
| Salvage Shoal – Bouée lumineuse CJ4                          | 475.4      |
| Sandbanks #1 -Bouée lumineuse QV2.6                          | 144.53     |
| Sandbanks #2 – Bouée lumineuse QV3.7                         | 144.54     |
| Sandy Cove, quai   | 222.1      |
| Sandy, haut-fond inférieur – Bouée lumineuse DPH1            | 351.4      |
| Sandy Islands, extérieures – Bouée lumineuse NLL             | 280.17     |
| Sandy Island Shoal – Bouée lumineuse NNA2                    | 324.66     |
| Sandy Point – Bouée lumineuse KQ8                            | 235.35     |
| Sandy Point, chenal – Bouée lumineuse H11                    | 305        |
| Sandy Point, chenal – Bouée lumineuse H12                    | 304        |
| Sandy Point, chenal – Bouée lumineuse H13                    | 307        |
| Sandy Point, chenal – Bouée lumineuse H14                    | 306        |
| Sandy Point, chenal – Bouée lumineuse H15                    | 307.3      |
| Sandy Point, chenal – Bouée lumineuse H16                    | 307.6      |
| Sandy Point, chenal – Bouée lumineuse H17                    | 309        |
| Sandy Point, chenal – Bouée lumineuse H18                    | 308        |
| Sandy Point, virage – Bouée lumineuse H10                    | 303        |
| Satoarsook Island  | 321.75     |
| Saturday Ledge – Bouée lumineuse MB2                         | 508.21     |
| Sauker Rock – Bouée à sifflet lumineuse cardinale Sud PBD    | 72.9       |
| Savage Cove, quai  | 215.1      |
| Scab Rock – Bouée lumineuse NR4                              | 230.1      |
| Scammels Lookout, feu  | 425        |
| Schooner Island, feu   | 233.15     |
| Seal Cove, brise-lames                                       | 130.4      |
| Seal Cove, feu du quai                                       | 263        |
| Seal Island Rock   | 353.1      |
| Seal Ledges – Bouée lumineuse XF2                            | 212.55     |
| Seal Rock – Bouée lumineuse DBT2                             | 361.06     |
| Seal Rock – Bouée lumineuse DW1                              | 344.6      |
| Seal Rock – Bouée lumineuse PM5                              | 63.53      |
| Seal Rocks – Bouée lumineuse NA11                            | 272.5      |
| Seal Rocks – Bouée lumineuse QE5                             | 145.84     |
| Seine Rock   | 426        |
| Seldom, brise-lames  | 378.7      |
| Generaluk Rock (Hopedale) – Bouée lumineuse cardinale Est NH | 321.77     |
| Sentinel Hill  | 324.691    |
| Shag Island  | 189        |
| Shag Island – Bouée lumineuse DV3                            | 367.51     |
| Shag Island Rock – Bouée lumineuse JCG3                      | 441.5      |
| Shag Rock – Bouée lumineuse QM2.4                            | 159.12     |
| Shag Rock – Bouée lumineuse TM1                              | 450.1      |
| Shag Rocks – Bouée lumineuse NMS2                            | 276.55     |
| Shag Rocks, feu  | 37.5       |
| Shag Rock Sunker – Bouée à cloche lumineuse VS2              | 123        |
| Shalloway Island, Burin – Bouée lumineuse PB2                | 70         |
| Shalloway Island, feu  | 69         |
| Sheers Rock – Bouée lumineuse DVP3                           | 355.6      |
| Shinney Rock – Bouée lumineuse NW3                           | 270.3      |
| Ship Cove Ferry, quai  | 139.84     |
| Ship Cove, quai  | 139.85     |
| Shiphouse Rock – Bouée lumineuse DPU2                        | 360.2      |
| Ship Island  | 362        |
| Ship Run – Bouée lumineuse DSR2                              | 346.36     |
| Ships Run – Bouée lumineuse JL3                              | 403.9      |
| Shoal Arm, quai  | 336.28     |
| Shoal Cove, feu du brise-lames Ouest                         | 217.12     |

TERRE-NEUVE - Livre des feux, des bouées et des signaux de brume

INDEX

| S  | NO.     |
|--|---------|
| Shoal Northwest – Bouée lumineuse QR5                    | 140.53  |
| Shoal Point – Bouée lumineuse XU3                        | 185.5   |
| Shoal Point (Lewisporte) – Bouée lumineuse DLW3          | 353.25  |
| Shoal Tickle   | 352.95  |
| Shoal Tickle – Bouée cardinale Est DSC                   | 352.94  |
| Shoal Tickle – Bouée lumineuse DSP1                      | 352.96  |
| Shoal Tickle – Bouée lumineuse DSP2                      | 352.97  |
| Shoal Tickle, feu  | 361     |
| Shoe Cove Point  | 431     |
| Short Reach – Bouée lumineuse QG5                        | 143.7   |
| Short Reach -Bouée lumineuse QG6                         | 143.72  |
| Short Reach, haut-fond – Bouée lumineuse QG5.1           | 143.71  |
| Sibley's Cove  | 470.4   |
| Sibley's Cove – Bouée lumineuse TSC1                     | 470.3   |
| Sibley's Cove – Bouée lumineuse TSC2                     | 470.2   |
| Simms Island – Bouée lumineuse DF2                       | 365.26  |
| Sisters – Bouée lumineuse Est KV4                        | 269.2   |
| Sisters Island   | 319.25  |
| Sisters West – Bouée lumineuse KV3                       | 269.3   |
| Skinner Rock – Bouée lumineuse DWG5                      | 344.41  |
| Skinner's Rock – Bouée lumineuse DWG3                    | 344.4   |
| Sleepy point Bouée lumineuse KL                          | 266.1   |
| Sloop Harbour Point                                      | 319     |
| Sloping Rock – Bouée lumineuse DY8                       | 355.077 |
| Small Unnamed Island                                     | 324.79  |
| Smiths Harbour, quai                                     | 327.5   |
| Smiths Harbour, rocher – Bouée lumineuse DSM4            | 327.6   |
| Smith's Point – Bouée lumineuse KU5                      | 238.45  |
| Smoker Island – Bouée lumineuse cardinale Sud DHF        | 377.87  |
| Smoker Island, feu                                       | 377     |
| Snack Cove, feu  | 284.96  |
| Snooks Cove, feu   | 292     |
| Soldiers Rock – Bouée lumineuse NPW2                     | 229.1   |
| Solid Island – Bouée lumineuse DY30                      | 355.095 |
| Sops Arm   | 261     |
| Sound Island Point                                       | 42      |
| South Arm – Bouée lumineuse CH4                          | 492.5   |
| South Dildo, feu du quai                                 | 467.08  |
| South Downkist – Bouée lumineuse DY24                    | 355.089 |
| South Duck Island Shoal – Bouée lumineuse HD1            | 287.3   |
| Southeast Bight Point                                    | 51.69   |
| Southeast Bight, quai                                    | 51.7    |
| Southern Cat Island – Bouée lumineuse JL5                | 403.92  |
| Southern Epinette Shoal – Bouée lumineuse HC1            | 297.51  |
| South Head   | 192     |
| South Point (Great Collinet Island) – Bouée lumineuse MS | 8.7     |
| Southport, quai  | 465.4   |
| Southport Rock #1- Bouée lumineuse TSP2                  | 465.38  |
| Southport Rock #2- Bouée lumineuse TSP4                  | 465.39  |
| Southport Shore  | 465.37  |
| South Pound Island                                       | 429     |
| South Rock – Bouée lumineuse J4                          | 402     |
| South Tickle   | 405.4   |
| South Tikigakjuk Island                                  | 323.29  |
| Southwest Arm – Bouée lumineuse VB3                      | 126     |
| Southwest Rock – Bouée lumineuse PSW2                    | 74.4    |
| Southwest Rocks – Bouée lumineuse QS2                    | 140.7   |
| South Wolf Island  | 283     |
| Spaniard's Bay, feu du brise-lames                       | 483     |
| Spear Point  | 276.2   |
| Spotted Islands Harbour – Bouée lumineuse NSP2           | 280.79  |
| Square Island – Bouée lumineuse cardinale Sud NMS        | 279.73  |
| Squasho North – Bouée lumineuse NE3                      | 280.01  |
| Squasho Run – Bouée lumineuse NE5                        | 280.09  |
| Squasho South -Bouée lumineuse cardinale Nord NE         | 280.012 |
| Squasho, Sud – Bouée lumineuse cardinale Nord NEE        | 280.013 |
| Squid Rocks – Bouée lumineuse JV5                        | 417.05  |
| Stag Harbour – Bouée lumineuse DG2                       | 372.2   |
| Stag Harbour – Bouée lumineuse DX5                       | 372.63  |

| S   | NO.          |
|---|--------------|
| Stag Harbour Run – Bouée lumineuse DX6                | 372.62       |
| Stag Harbour Run – Bouée lumineuse DX7                | 372.61       |
| Stag Harbour Run – Bouée lumineuse cardinale Est DX   | 372.6        |
| Stag Harbour Run, feu                                 | 374          |
| Stag Rock   | 67.7         |
| Stag Rock – Bouée lumineuse DX8                       | 373          |
| St. Alban's, feu du quai                              | 132.5        |
| Stanley Rocks – Bouée à cloche lumineuse PS1          | 63           |
| St. Anthony – Bouée lumineuse extérieure KM1          | 243.2        |
| St. Anthony – Bouée lumineuse intérieure KA6          | 243.3        |
| St. Anthony Harbour                                   | 242          |
| St. Anthony Harbour – Bouée lumineuse KA2             | 242.3        |
| St. Barbe – alignement                                | 215.8, 215.9 |
| St Barbe – Bouée lumineuse XB2                        | 216.1        |
| St Barbe – Bouée lumineuse extérieure XB1             | 216.09       |
| St Barbe – Bouée lumineuse intérieure XB3             | 216.12       |
| St. Barbe Harbour, feu                                | 216.3        |
| St. Barbe Islands (Horse Island)                      | 257.5        |
| St. Bernards – Bouée lumineuse VS1                    | 113.4        |
| St. Bernard's, feu du brise-lames                     | 113.3        |
| St. Brides – Bouée lumineuse PSB2                     | 14.4         |
| St. Bride's, entrée – Bouée lumineuse PSB4            | 14.41        |
| St. Brides, entrée du port – Bouée lumineuse PSB3     | 14.5         |
| St. Bride's, feu                                      | 14.8         |
| St. Bride's, feu du brise-lames                       | 14.6         |
| St. Bride's, feu du quai flottant                     | 14.56        |
| St. Brides, quai intérieur                            | 14.81        |
| St. Brides - Signal de brume                          | 15           |
| St. Charles – Bouée lumineuse intérieure NUC2         | 277.6        |
| Steering Island, feu                                  | 385          |
| Steering Rock   | 55           |
| Stern Rock – Bouée lumineuse QV2.2                    | 144.512      |
| St. George's, brise-lames                             | 183.1        |
| St. George's, brise-lames Nord                        | 183.2        |
| St. George's, feu d'avertissement                     | 183          |
| St. George's Harbour – Bouée lumineuse extérieure XG1 | 178.12       |
| St. George's Harbour – Bouée lumineuse extérieure XG2 | 178.13       |
| St. George's Harbour – Bouée lumineuse intérieure XG3 | 178.14       |
| St. George's Harbour – Bouée lumineuse intérieure XG4 | 178.15       |
| Stirrup Island, feu                                   | 324.9        |
| St. Jacques Island                                    | 118          |
| St. John's Harbour                                    | 503.6        |
| St. John's Harbour – alignement                       | 504, 505     |
| St. Lawrence, quai                                    | 73.1         |
| St. Lunaire, feu du quai                              | 239.27       |
| St. Lunaire Harbour – Bouée lumineuse KN3             | 239.24       |
| St. Mary Island, Sud – Bouée lumineuse N12            | 281.7        |
| St. Mary's Cays – Bouée à cloche lumineuse M16        | 12           |
| St. Michaels Bay – Bouée lumineuse NM5                | 279.45       |
| St. Michaels Bay – Bouée lumineuse NM6                | 279.5        |
| St. Michaels Bay, Nord – Bouée lumineuse NM7          | 279.6        |
| St. Michael's Island                                  | 353          |
| Stone Island – Bouée lumineuse JB2                    | 448.4        |
| Storehouse Island                                     | 364.5        |
| St. Phillips, feu du quai                             | 491.58       |
| Strathcona Run – Bouée lumineuse NS5                  | 325.09       |
| Strathcona Run (Labrador) – Bouée lumineuse NNS3      | 325.2        |
| Strathcona Run (Nain) – Bouée lumineuse NNS2          | 325.1        |
| Striped Island, feu                                   | 321.058      |
| St. Shotts – Bouée lumineuse MC                       | 7.2          |
| St. Shotts – Signal de brume                          | 7            |
| Summerford – Bouée lumineuse DU2                      | 354.95       |
| Summerford, feu du quai                               | 355          |
| Summerville – Bouée lumineuse extérieure JS1          | 442.52       |
| Summerville, feu du quai                              | 442.519      |
| Sunken Rock bouée lumineuse VSC                       | 130.34       |

**TERRE-NEUVE - Livre des feux, des bouées et des signaux de brume**

**INDEX**

| <b>S</b>  | <b>NO.</b> |
|---|------------|
| Sunker Rock – Bouée lumineuse V30                 | 130.32     |
| Sunker Rock – Bouée lumineuse cardinale Ouest DSR | 359.9      |
| Sunnyside, feu du quai                            | 465.7      |
| Surgeon Cove Point, station de phare              | 347        |
| Swan Island Rock – Bouée lumineuse DBE2           | 347.4      |
| Sweet Bay, quai                                   | 442.14     |

| <b>T</b>   | <b>NO.</b> |
|--|------------|
| Taktok Point, feu                                    | 324.69     |
| Tanners Rock – Bouée lumineuse DY15                  | 355.083    |
| Tea Kettle Island, feu                               | 355.085    |
| Terra Nova Point – Bouée lumineuse N14               | 281.8      |
| Terrington Narrows, chenal– Bouée lumineuse H29      | 315        |
| Terrington Narrows, chenal – Bouée lumineuse H30     | 314        |
| Terrington Narrows, chenal – Bouée lumineuse H32     | 316        |
| Terrington Narrows, chenal – Bouée lumineuse H33     | 317        |
| Terrington Narrows – Feu à secteurs                  | 317.5      |
| Terry's Shoal – Bouée lumineuse CP4                  | 487        |
| The Bar Harbour Grace – Bouée lumineuse CG3          | 480        |
| The Basin – Bouée lumineuse NR8                      | 229.7      |
| The Brandishes – Bouée lumineuse JK4                 | 442.9      |
| The Bridges Passage – Bouée lumineuse NNB3           | 324.71     |
| The Feather Bed – Bouée lumineuse cardinale Nord NKF | 280.02     |
| The Ground (Come by Chance) – Bouée lumineuse E14    | 39.31      |
| The Horses   | 323.6      |
| The Louse – Bouée lumineuse NR3                      | 229.8      |
| The Pippies – Bouée lumineuse cardinale Sud NLP      | 280.04     |
| The Sisters – Bouée lumineuse NM4                    | 279.83     |
| The Turnpikes, feu                                   | 325.23     |
| Thistle Rock – Bouée lumineuse cardinale Sud NR      | 230.2      |
| Thomas Rocks – Bouée à cloche lumineuse PM2          | 64.83      |
| Thornlea – Bouée lumineuse extérieure TS3            | 470.92     |
| Thornlea – Bouée lumineuse extérieure TS4            | 470.93     |
| Thornlea – Bouée lumineuse intérieure TS5            | 470.94     |
| Thornlea – Bouée lumineuse intérieure TS6            | 470.95     |
| Thornlea Harbour – Bouée lumineuse extérieure TS2    | 470.91     |
| Thornlea, quai                                       | 471.9      |
| Tickle Cove, feu du quai                             | 442.13     |
| Tickle Point, feu                                    | 372        |
| Tides Cove Point                                     | 65         |
| Tilcey Point, feu                                    | 276.89     |
| Tilley's Rock – Bouée lumineuse JS3                  | 442.509    |
| Tilting Harbour – Bouée lumineuse DTL1               | 394.1      |
| Tilting Harbour – Bouée lumineuse DTL2               | 394.2      |
| Tilting Harbour – Bouée lumineuse DTL3               | 394.3      |
| Tilting Harbour – Bouée lumineuse DTL4               | 394.31     |
| Tilton Harbour                                       | 394        |
| Tim Barrett Rock – Bouée lumineuse EL2               | 37.45      |
| Tinker Rock  | 379        |
| Tinker Rock – Bouée lumineuse cardinale Sud NCT      | 284.1      |
| Tobin' Rock – Bouée lumineuse TG1                    | 467.14     |
| Tobin's Point  | 44.1       |
| Tobins Shoal – Bouée lumineuse NQ3                   | 319.229    |
| Tom Cod Rock – Bouée lumineuse DB1                   | 336        |
| Tom Gears Run – Bouée lumineuse NT4                  | 323.521    |
| Tom Gears Run – Bouée lumineuse Nord NT5             | 323.53     |
| Tom Gears Run – Bouée lumineuse Sud NT3              | 323.52     |
| Toole Rock – Bouée lumineuse NB2                     | 280.16     |
| Tooth Rock – Bouée lumineuse QE4.2                   | 145.85     |
| Topsail Head – Bouée lumineuse CW3                   | 498.16     |
| Torbay, quai   | 499.2      |
| Trepassey Harbour, feu                               | 4          |
| Trepassey, quai                                      | 3.5        |
| Trinity East, quai                                   | 463.2      |
| Trout River Bay Shoal – Bouée lumineuse XT3          | 199.2      |

| <b>T</b>  | <b>NO.</b> |
|---|------------|
| Trout River, feu  | 199        |
| Trout River, feu du quai  | 199.4      |
| Trout River Point Rock – Bouée lumineuse XT2                        | 199.1      |
| Tucker's Rock -Bouée lumineuse JW5                                  | 410.51     |
| Tucks High Point – Bouée lumineuse DC11                             | 390.14     |
| Turnip Island Rock – Bouée lumineuse QR2                            | 140.51     |
| Turtle Island   | 324.63     |
| Twelve Foot Rock (Henely Hr.) – Bouée lumineuse cardinale Ouest NJT | 269.99     |
| Twillingate – Bouée d'avertissement lumineuse DT                    | 358.6      |
| Twillingate – Bouée lumineuse DT3                                   | 358.191    |
| Twillingate – Bouée lumineuse DT8                                   | 358.3      |
| Twillingate – Bouée lumineuse DT9                                   | 358.39     |
| Twillingate – Bouée lumineuse DT10                                  | 358.4      |
| Twillingate – Bouée lumineuse DT13                                  | 358.55     |
| Twillingate, brise-lames  | 359.5      |
| Twillingate Harbour – Bouée lumineuse DT2                           | 358.1      |
| Twillingate Harbour, feu  | 359.2      |
| Twillingate, quai   | 359        |
| Twillingate (Young Point) – Bouée lumineuse DT5                     | 358.193    |
| Twillingate (Young Point) – Bouée lumineuse DT6                     | 358.2      |
| Twillingate (Young Point, Nord) – Bouée lumineuse DT4               | 358.192    |
| Twin Islands, feu   | 279.3      |
| Two Foot Shoal -Bouée lumineuse QW4                                 | 158.71     |

| <b>U</b>  | <b>NO.</b>       |
|---|------------------|
| Uigortlek Island – alignement                   | 324.673, 324.674 |
| Ukasiksaliik Island, feu                        | 322.3            |
| Umiaginak Island, feu                           | 321.8            |
| Unknown Island – alignement                     | 324.67, 324.671  |
| Upper Black Island                              | 348              |
| Upper Black Island Rocks – Bouée lumineuse DBE5 | 348.2            |
| Upper Jenkins Cove, quai                        | 358.132          |
| Usine génératrice d'Holyrood                    | 491.5            |
| Usine génératrice d'Holyrood, quai              | 491.6            |
| Uyagaksuak Rock – Bouée lumineuse NV2           | 323.491          |

| <b>V</b>   | <b>NO.</b> |
|--|------------|
| Valleyfield – alignement                               | 416, 417   |
| Valleyfield, feu du quai                               | 420        |
| Vanguard Shoal – Bouée lumineuse KN1                   | 239.22     |
| Vardys Island – Bouée lumineuse QP10                   | 164        |
| Vardys Island (Rhode Island)                           | 163        |
| Varket Channel – Bouée lumineuse cardinale Ouest JRR   | 439.3      |
| Vestal Rock – Bouée à cloche lumineuse PK4             | 73.8       |
| Vesuvius Rock – Bouée lumineuse cardinale Ouest DHV    | 377.49     |
| Vincent Shoal – Bouée lumineuse cardinale Nord KQ      | 237.2      |
| Vincent Shoal – Bouée lumineuse cardinale Sud KQV      | 237.1      |
| Virgin Arm – Bouée lumineuse DVA3                      | 360.48     |
| Virgin Arm, feu du quai                                | 360.51     |
| Virgin Arm, haut-fond – Bouée lumineuse DVA2           | 360.49     |
| Virgin Arm, haut-fond intérieur – Bouée lumineuse DVA5 | 360.47     |

| <b>W</b>  | <b>NO.</b> |
|---|------------|
| Wabby Rock – Bouée lumineuse DC3                    | 389.71     |
| Walker Island – Bouée lumineuse cardinale Ouest NLW | 280.13     |
| Walker's Point – Bouée lumineuse JV8                | 419.52     |
| Wall Island Point, feu                              | 277.5      |

INDEX

| W   | NO.     |
|---|---------|
| Walter's Shoal – Bouée lumineuse JM3/3            | 399.127 |
| Wareham, feu du quai des pêcheurs                 | 431.5   |
| Washball Rock – Bouée lumineuse PD8               | 53.93   |
| Watch Rock – Bouée à sifflet cardinale Nord QLB   | 138.5   |
| Wesleyville (Bennets High Island)                 | 412     |
| Wesleyville, quai                                 | 411     |
| Western Bay Head                                  | 475     |
| Western Bay Head – Bouée lumineuse DW2            | 346.2   |
| Western Head – Bouée lumineuse J9                 | 442.7   |
| Western Head – Bouée lumineuse VJK1               | 113.07  |
| Western Indian Island – Bouée lumineuse DW3       | 374.3   |
| Western Island – Bouée lumineuse QM3              | 159.3   |
| Western Rock # 1 – Bouée lumineuse DBT7           | 361.08  |
| Western Rock # 2 – Bouée lumineuse DBT6           | 361.09  |
| West Flat Island                                  | 142     |
| West Head, feu                                    | 49.2    |
| West Mark Rock – Bouée lumineuse PL1              | 78.12   |
| West Point, station de phare                      | 137     |
| Westport Cove                                     | 260     |
| Westport, feu du brise-lames                      | 260.5   |
| West Shoal – Bouée lumineuse XK2                  | 216.5   |
| West Turnavik Island                              | 319.322 |
| Weybridge, haut-fond – Bouée lumineuse TV6        | 466.08  |
| Whale Back Rock – Bouée lumineuse DDN             | 361.095 |
| Whales Back Shoal – Bouée lumineuse NE1           | 279.84  |
| Whales Rock – Bouée lumineuse VFC1                | 111.1   |
| Wharf Rock – Bouée lumineuse PS2                  | 51.65   |
| Whiffen Head – Bouée lumineuse E10                | 39.2    |
| White Bear Island, feu (Nanuaktok)                | 320     |
| White Ground – Bouée lumineuse D9                 | 358.11  |
| White Ground, haut-fond – Bouée lumineuse DWG2    | 345.41  |
| White Horse Rock – Bouée lumineuse MR2            | 515.4   |
| White Island                                      | 221     |
| White Islets – Bouée lumineuse cardinale Nord JWT | 442.19  |
| White Point                                       | 193     |
| White Point, feu                                  | 282     |
| White Rowsel Shoal – Bouée lumineuse N15          | 281.9   |
| White Sunkers – Bouée lumineuse intérieure QX5    | 158.4   |
| Whiteway, feu du briselames                       | 467.5   |
| Wild Cove, feu du quai                            | 263.5   |
| Wilfred's Rock – Bouée lumineuse DR1              | 332.61  |
| Williams Harbour – Bouée lumineuse NW5            | 270.2   |
| Williams Rock – Bouée à cloche lumineuse EW1      | 38.62   |
| Willis Reach – Bouée lumineuse cardinale Est JWR  | 439.305 |
| Windy Tickle – Bouée lumineuse NVW2               | 322.8   |
| Windy Tickle, feu                                 | 322.1   |
| Winsor Point                                      | 321     |
| Winterton Shoal – Bouée lumineuse TW2             | 469.22  |
| Witless Bay, feu du quai                          | 507.93  |
| Wolf Island – Bouée lumineuse JSB4                | 442.15  |
| Wood Island                                       | 324.61  |
| Woods Island, feu                                 | 197     |
| Woody Island – Bouée lumineuse NCH3               | 284.74  |
| Woody Island – Bouée lumineuse PW2.2              | 62.93   |
| Woody Island, feu                                 | 371.1   |
| Woody Island Rock – Bouée lumineuse NCH1          | 284.73  |
| Woody Point, feu                                  | 200     |
| Wreck Cove, quai                                  | 122     |

**INDEX DES BOUÉES LUMINEUSES PAR INDICATIF**

| #     | NO. |
|-------|-----|
| 44138 | 7.1 |

| A   | NO.  |
|-----|------|
| A2  | 20   |
| A4  | 23   |
| A6  | 26   |
| A8  | 26.5 |
| A10 | 28   |
| A13 | 28.1 |
| AF2 | 36   |
| AF4 | 36.2 |
| AF5 | 36.3 |

| C    | NO.     |
|------|---------|
| CB   | 497.01  |
| CB2  | 484.1   |
| CB4  | 484.2   |
| CB5  | 484.3   |
| CBB  | 497.02  |
| CC   | 488.5   |
| CC1  | 487.3   |
| CC2  | 487.4   |
| CC3  | 487.29  |
| CC4  | 487.28  |
| CCV  | 498.5   |
| CF   | 476.2   |
| CG   | 478.5   |
| CG3  | 480     |
| CG4  | 480.5   |
| CG6  | 480.7   |
| CG7  | 482.5   |
| CG9  | 482.708 |
| CH4  | 492.5   |
| CJ4  | 475.4   |
| CJ5  | 475.5   |
| CJ6  | 475.6   |
| CL   | 498.09  |
| CL2  | 497.3   |
| CL3  | 497.2   |
| CL12 | 497.4   |
| CL14 | 497.5   |
| CL15 | 498.01  |
| CL19 | 498.04  |
| CL20 | 498.05  |
| CL23 | 498.06  |
| CN1  | 496.8   |
| CN3  | 496.9   |
| CP2  | 486.65  |
| CP4  | 487     |
| CR2  | 476.1   |
| CV2  | 474     |
| CV3  | 474.1   |
| CW   | 497.1   |
| CW3  | 498.16  |
| CW4  | 497.12  |
| CW5  | 497.11  |
| CW8  | 497.14  |
| CW9  | 491.57  |

| D  | NO.    |
|----|--------|
| D1 | 358.17 |
| D2 | 358.16 |

| D      | NO.     |
|--------|---------|
| D3     | 358.161 |
| D4     | 358.15  |
| D5     | 358.159 |
| D6     | 358.14  |
| D7     | 358.12  |
| D8     | 358.13  |
| D9     | 358.11  |
| DAA1   | 355.13  |
| DB1    | 336     |
| DB2    | 336.21  |
| DB3    | 336.25  |
| DB4    | 336.26  |
| DB5    | 336.27  |
| DBE1   | 347.2   |
| DBE2   | 347.4   |
| DBE3   | 347.3   |
| DBE3/1 | 347.37  |
| DBE4   | 352.6   |
| DBE5   | 348.2   |
| DBP2   | 355.2   |
| DBT2   | 361.06  |
| DBT6   | 361.09  |
| DBT7   | 361.08  |
| DBW2   | 341.32  |
| DC     | 390.131 |
| DC2    | 389.7   |
| DC3    | 389.71  |
| DC7    | 390     |
| DC8    | 390.12  |
| DC9    | 390.13  |
| DC11   | 390.14  |
| DCB1   | 376.1   |
| DCB2   | 376.2   |
| DCC    | 360.53  |
| DCC2   | 360.52  |
| DCK    | 390.15  |
| DD1    | 381     |
| DD2    | 378.5   |
| DD2.2  | 346.3   |
| DD3    | 378.6   |
| DDN    | 361.095 |
| DDR    | 383.3   |
| DDS    | 380.2   |
| DDW1   | 344.8   |
| DE4    | 361.01  |
| DE5    | 361.02  |
| DE6    | 361.03  |
| DE7    | 361.04  |
| DF2    | 365.26  |
| DF3    | 365.3   |
| DF4    | 365.5   |
| DF4/2  | 365.508 |
| DF5/1  | 365.509 |
| DF6    | 365.515 |
| DF7    | 365.52  |
| DFE    | 365.22  |
| DFN    | 365.4   |
| DG2    | 372.2   |
| DH1    | 373.1   |
| DHC    | 376     |
| DHE    | 377.85  |
| DHF    | 377.87  |
| DHG    | 377.48  |
| DHJ    | 372.4   |
| DHL    | 372.9   |
| DHL2   | 360.54  |
| DHS    | 338.09  |
| DHV    | 377.49  |
| DJ1    | 383.9   |

**INDEX DES BOUÉES LUMINEUSES PAR INDICATIF**

| D     | NO.     |
|-------|---------|
| DJ1/3 | 383.78  |
| DJ2   | 383.8   |
| DJ3   | 383.84  |
| DJ4   | 383.82  |
| DJ5   | 383.81  |
| DJ10  | 383.55  |
| DJ12  | 383.56  |
| DJ13  | 383.551 |
| DJ14  | 383.552 |
| DJ15  | 383.553 |
| DJD   | 364.7   |
| DK2   | 387.91  |
| DK6   | 387     |
| DL1   | 333     |
| DLB   | 331.9   |
| DLR1  | 340.1   |
| DLR3  | 340.3   |
| DLW   | 352.4   |
| DLW1  | 352.8   |
| DLW3  | 353.25  |
| DM3   | 356.1   |
| DM5   | 356.2   |
| DMM6  | 327.9   |
| DN4   | 388.2   |
| DN5   | 388.3   |
| DNC   | 340.5   |
| DNC2  | 341.2   |
| DNR2  | 326.3   |
| DNR3  | 326.4   |
| DNR4  | 326.2   |
| DPA1  | 375.2   |
| DPA2  | 375.1   |
| DPA3  | 375.43  |
| DPA4  | 375.34  |
| DPA5  | 375.6   |
| DPA6  | 375.5   |
| DPA7  | 375.8   |
| DPA8  | 375.7   |
| DPB   | 350.12  |
| DPH1  | 351.4   |
| DPH2  | 351.2   |
| DPU1  | 360.1   |
| DPU2  | 360.2   |
| DR1   | 332.61  |
| DR1/1 | 341.494 |
| DR2   | 341.495 |
| DR3   | 341.496 |
| DS2   | 378.9   |
| DSC   | 352.94  |
| DSM4  | 327.6   |
| DSP1  | 352.96  |
| DSP2  | 352.97  |
| DSR   | 359.9   |
| DSR2  | 346.36  |
| DT    | 358.6   |
| DT2   | 358.1   |
| DT3   | 358.191 |
| DT4   | 358.192 |
| DT5   | 358.193 |
| DT6   | 358.2   |
| DT8   | 358.3   |
| DT9   | 358.39  |
| DT10  | 358.4   |
| DT13  | 358.55  |
| DTL1  | 394.1   |
| DTL2  | 394.2   |
| DTL3  | 394.3   |
| DTL4  | 394.31  |
| DU2   | 354.95  |

| D      | NO.     |
|--------|---------|
| DUL2   | 361.4   |
| DUL3   | 361.6   |
| DUL4   | 361.61  |
| DUL5   | 361.62  |
| DUL7   | 361.63  |
| DUR1   | 361.1   |
| DUR1/3 | 361.52  |
| DUR2   | 361.5   |
| DUR3   | 361.2   |
| DUR4   | 361.3   |
| DUR5   | 361.32  |
| DUR6   | 361.33  |
| DV3    | 367.51  |
| DVA2   | 360.49  |
| DVA3   | 360.48  |
| DVA5   | 360.47  |
| DVP3   | 355.6   |
| DVP4   | 355.7   |
| DVP5   | 355.8   |
| DW1    | 344.6   |
| DW2    | 346.2   |
| DW3    | 374.3   |
| DW4.2  | 344.5   |
| DW5    | 344.9   |
| DWD    | 345.3   |
| DWG1   | 344.39  |
| DWG2   | 345.41  |
| DWG3   | 344.4   |
| DWG5   | 344.41  |
| DWG7   | 344.42  |
| DX     | 372.6   |
| DX5    | 372.63  |
| DX6    | 372.62  |
| DX7    | 372.61  |
| DX8    | 373     |
| DXY3   | 372.21  |
| DY2    | 355.071 |
| DY3    | 355.072 |
| DY4    | 355.073 |
| DY5    | 355.074 |
| DY6    | 355.075 |
| DY7    | 355.076 |
| DY8    | 355.077 |
| DY9    | 355.078 |
| DY10   | 355.079 |
| DY12   | 355.08  |
| DY13   | 355.081 |
| DY15   | 355.083 |
| DY17   | 355.084 |
| DY19   | 355.086 |
| DY21   | 355.087 |
| DY23   | 355.088 |
| DY24   | 355.089 |
| DY25   | 355.09  |
| DY27   | 355.091 |
| DY28   | 355.092 |
| DY29   | 355.093 |
| DY30   | 355.095 |

| E   | NO.  |
|-----|------|
| E3  | 44.8 |
| E4  | 44.5 |
| E6  | 43.5 |
| E7  | 43   |
| E9  | 39.1 |
| E10 | 39.2 |
| E11 | 39.3 |

**INDEX DES BOUÉES LUMINEUSES PAR INDICATIF**

| <b>E</b> | <b>NO.</b> |
|----------|------------|
| E12      | 39.4       |
| E14      | 39.31      |
| EA       | 38.8       |
| EA2      | 38.75      |
| EC1      | 38.2       |
| EDD      | 22         |
| EE       | 38         |
| EE3      | 38.08      |
| EE4      | 38.09      |
| EGS      | 38.55      |
| EL2      | 37.45      |
| ELH      | 37.4       |
| ER1      | 49.3       |
| ER3      | 49.12      |
| ER5      | 49.1       |
| ES       | 38.5       |
| EW1      | 38.62      |
| EW2      | 38.65      |
| EWG      | 38.67      |

| <b>H</b> | <b>NO.</b> |
|----------|------------|
| H1       | 290        |
| H2       | 295        |
| H4       | 297        |
| H7       | 297.5      |
| H8       | 297.6      |
| H10      | 303        |
| H11      | 305        |
| H12      | 304        |
| H13      | 307        |
| H14      | 306        |
| H15      | 307.3      |
| H16      | 307.6      |
| H17      | 309        |
| H18      | 308        |
| H18/2    | 308.1      |
| H19      | 310        |
| H20      | 311        |
| H21      | 310.5      |
| H22      | 312        |
| H23      | 313        |
| H25      | 313.5      |
| H27      | 313.6      |
| H29      | 315        |
| H30      | 314        |
| H32      | 316        |
| H33      | 317        |
| HC1      | 297.51     |
| HC2      | 297.52     |
| HC4      | 297.53     |
| HD1      | 287.3      |
| HG       | 287.4      |
| HGE      | 287.2      |
| HM       | 285.2      |
| HN       | 298.2      |
| HN1      | 298        |
| HN3      | 298.3      |
| HR1      | 290.31     |

| <b>J</b> | <b>NO.</b> |
|----------|------------|
| J4       | 402        |
| J9       | 442.7      |
| JA1      | 393.5      |
| JA2      | 393.6      |

| <b>J</b> | <b>NO.</b> |
|----------|------------|
| JB2      | 448.4      |
| JB3      | 446.1      |
| JB5      | 445.2      |
| JB6      | 447.1      |
| JB7      | 445.4      |
| JBR      | 449.5      |
| JC2      | 442.1      |
| JC6      | 442        |
| JCG2     | 441.4      |
| JCG3     | 441.5      |
| JF1      | 407.2      |
| JF2      | 407.1      |
| JF2/2    | 407.19     |
| JF4      | 407.3      |
| JFC      | 407.18     |
| JFR      | 407.7      |
| JG3      | 424.52     |
| JGM4     | 438.9      |
| JGM5     | 439.22     |
| JGM6     | 439.2      |
| JGM7     | 439.21     |
| JGS      | 437.5      |
| JK3      | 442.75     |
| JK4      | 442.9      |
| JL3      | 403.9      |
| JL4      | 403.91     |
| JL5      | 403.92     |
| JM1      | 399.41     |
| JM2      | 400        |
| JM3      | 399.1      |
| JM3/1    | 399.125    |
| JM3/3    | 399.127    |
| JM4/2    | 399.126    |
| JM5      | 399.12     |
| JN1      | 421.1      |
| JN2      | 415.2      |
| JN3      | 415.01     |
| JN5      | 415.09     |
| JN6      | 415.08     |
| JPC1     | 438.6      |
| JR       | 439.29     |
| JR1      | 439.31     |
| JR4      | 439.35     |
| JR6      | 439.36     |
| JRR      | 439.3      |
| JS1      | 442.52     |
| JS2      | 442.51     |
| JS3      | 442.509    |
| JS4      | 442.518    |
| JSA2     | 439.64     |
| JSA3     | 439.61     |
| JSA4     | 439.62     |
| JSA6     | 439.6      |
| JSB      | 442.17     |
| JSB2     | 442.16     |
| JSB4     | 442.15     |
| JT       | 442.2      |
| JT1      | 442.18     |
| JT2      | 442.4      |
| JTT1     | 442.45     |
| JV4      | 418        |
| JV5      | 417.05     |
| JV7      | 417.1      |
| JV8      | 419.52     |
| JW2      | 413        |
| JW5      | 410.51     |
| JW7      | 410.52     |
| JWB      | 414.1      |
| JWR      | 439.305    |

**INDEX DES BOUÉES LUMINEUSES PAR INDICATIF**

| <b>J</b> | <b>NO.</b> |
|----------|------------|
| JWT      | 442.19     |
| JX       | 409        |

| <b>K</b> | <b>NO.</b> |
|----------|------------|
| KA1      | 242.31     |
| KA2      | 242.3      |
| KA2.2    | 243.11     |
| KA4      | 243.1      |
| KA6      | 243.3      |
| KC3      | 268.1      |
| KE2      | 265.1      |
| KF1      | 257.3      |
| KF2      | 257.31     |
| KF3      | 257.4      |
| KF4      | 257.41     |
| KF5      | 257.42     |
| KG1      | 240.3      |
| KG2      | 240.6      |
| KG3      | 241.1      |
| KG5      | 241.16     |
| KL       | 266.1      |
| KL4      | 267.1      |
| KM1      | 243.2      |
| KN1      | 239.22     |
| KN3      | 239.24     |
| KN5      | 239.25     |
| KP1      | 264.1      |
| KP2      | 264.2      |
| KQ       | 237.2      |
| KQ1      | 235.91     |
| KQ2      | 235.92     |
| KQ3      | 235.31     |
| KQ5      | 235.32     |
| KQ7      | 235.34     |
| KQ8      | 235.35     |
| KQB      | 237.4      |
| KQG      | 235.3      |
| KQJ      | 237.05     |
| KQP      | 237.3      |
| KQV      | 237.1      |
| KR2      | 251.5      |
| KU2      | 238.2      |
| KU3      | 238.21     |
| KU4      | 238.4      |
| KU5      | 238.45     |
| KU6      | 238.5      |
| KV3      | 269.3      |
| KV4      | 269.2      |

| <b>M</b> | <b>NO.</b> |
|----------|------------|
| M14      | 6.5        |
| M16      | 12         |
| MA1      | 509.52     |
| MA2      | 509.5      |
| MB2      | 508.21     |
| MB3      | 11         |
| MB4      | 508.22     |
| MBE      | 508.16     |
| MC       | 7.2        |
| MCB      | 508.211    |
| ME       | 5.5        |
| ME2      | 3          |
| MF       | 511        |
| MF4      | 511.22     |

| <b>M</b> | <b>NO.</b> |
|----------|------------|
| MF6      | 511.23     |
| MFL3     | 509.1      |
| MH2      | 7.5        |
| MH4      | 8.1        |
| MH6      | 8.12       |
| MK2      | 510.1      |
| ML       | 13         |
| MLR      | 7.4        |
| MP1      | 507.51     |
| MP2      | 507.5      |
| MPS      | 1.55       |
| MPS1     | 1.91       |
| MR       | 516        |
| MR1      | 515.5      |
| MR2      | 515.4      |
| MR3      | 515.54     |
| MR4      | 515.53     |
| MR5      | 515.55     |
| MR6      | 515.56     |
| MS       | 8.7        |
| MSF      | 499.1      |

| <b>N</b> | <b>NO.</b> |
|----------|------------|
| N12      | 281.7      |
| N14      | 281.8      |
| N15      | 281.9      |
| NA1      | 270.7      |
| NA1/1    | 270.45     |
| NA3      | 270.9      |
| NA5      | 270.92     |
| NA7      | 270.93     |
| NA8      | 271        |
| NA9      | 272        |
| NA10     | 271.5      |
| NA11     | 272.5      |
| NA13     | 272.7      |
| NB2      | 280.16     |
| NBT      | 280.85     |
| NBT1     | 280.91     |
| NC1      | 284.3      |
| NC2      | 284.4      |
| NC2/2    | 284.42     |
| NC3      | 284.41     |
| NC4      | 284.6      |
| NC5      | 284.5      |
| NC6      | 284.71     |
| NCH1     | 284.73     |
| NCH2     | 284.8      |
| NCH3     | 284.74     |
| NCT      | 284.1      |
| ND       | 280.009    |
| ND1      | 228.4      |
| ND2      | 228.3      |
| NE       | 280.012    |
| NE1      | 279.84     |
| NE2      | 280.011    |
| NE3      | 280.01     |
| NE5      | 280.09     |
| NEE      | 280.013    |
| NF1      | 276.3      |
| NF2      | 276.4      |
| NF3      | 276.5      |
| NG2      | 279.81     |
| NGM      | 279.809    |
| NH       | 321.77     |
| NH1      | 321.4      |
| NH2      | 321.45     |



**INDEX DES BOUÉES LUMINEUSES PAR INDICATIF**

| N    | NO.     |
|------|---------|
| NHH  | 321.62  |
| NHN2 | 321.73  |
| NJ1  | 270.01  |
| NJ2  | 270.02  |
| NJT  | 269.99  |
| NK   | 280.03  |
| NK2  | 280.015 |
| NKF  | 280.02  |
| NL   | 280.1   |
| NL1  | 226.55  |
| NL2  | 226.6   |
| NL5  | 280.4   |
| NLG  | 280.15  |
| NLL  | 280.17  |
| NLP  | 280.04  |
| NLW  | 280.13  |
| NM   | 279.72  |
| NM2  | 279.29  |
| NM4  | 279.83  |
| NM5  | 279.45  |
| NM6  | 279.5   |
| NM7  | 279.6   |
| NM8  | 279.59  |
| NM9  | 279.58  |
| NM10 | 279.62  |
| NM12 | 279.65  |
| NMH2 | 276.77  |
| NMH3 | 276.78  |
| NMH4 | 276.771 |
| NMN1 | 279.9   |
| NMP1 | 279.283 |
| NMP2 | 279.282 |
| NMP3 | 279.286 |
| NMP4 | 279.285 |
| NMP6 | 279.287 |
| NMS  | 279.73  |
| NMS1 | 276.7   |
| NMS2 | 276.55  |
| NN   | 324.6   |
| NNA2 | 324.66  |
| NNA3 | 324.65  |
| NNB2 | 324.72  |
| NNB3 | 324.71  |
| NNB5 | 324.83  |
| NNS2 | 325.1   |
| NNS3 | 325.2   |
| NP   | 270.03  |
| NPW2 | 229.1   |
| NQ1  | 319.12  |
| NQ3  | 319.229 |
| NQB  | 319.239 |
| NR   | 230.2   |
| NR3  | 229.8   |
| NR4  | 230.1   |
| NR6  | 229.6   |
| NR7  | 229.65  |
| NR8  | 229.7   |
| NS1  | 276.8   |
| NS2  | 276.75  |
| NS5  | 325.09  |
| NSP2 | 280.79  |
| NT1  | 323.51  |
| NT2  | 323.49  |
| NT3  | 323.52  |
| NT4  | 323.521 |
| NT5  | 323.53  |
| NT7  | 323.54  |
| NU1  | 277.3   |
| NU2  | 277.2   |

| N    | NO.     |
|------|---------|
| NU4  | 277.4   |
| NU6  | 277.56  |
| NUB1 | 278.1   |
| NUC2 | 277.6   |
| NV2  | 323.491 |
| NVW2 | 322.8   |
| NW3  | 270.3   |
| NW5  | 270.2   |
| NW6  | 270.23  |
| NW7  | 270.25  |
| NWW  | 270.4   |
| NX1  | 284.352 |
| NX2  | 284.351 |
| NY1  | 319.4   |

| P    | NO.   |
|------|-------|
| P20  | 79    |
| PAG1 | 75.54 |
| PAG3 | 75.53 |
| PB   | 71.5  |
| PB2  | 70    |
| PB4  | 68.5  |
| PB8  | 67.4  |
| PB10 | 67.5  |
| PB12 | 67.6  |
| PBD  | 72.9  |
| PBR  | 72.8  |
| PCC  | 19    |
| PD8  | 53.93 |
| PE   | 53.3  |
| PE5  | 53.29 |
| PE7  | 53.4  |
| PF   | 60.2  |
| PF3  | 60.3  |
| PFD  | 56    |
| PFD3 | 56.21 |
| PFH1 | 37.6  |
| PFH2 | 37.7  |
| PFH5 | 37.51 |
| PG2  | 78.5  |
| PG3  | 78.35 |
| PG4  | 78.3  |
| PH   | 49.5  |
| PH2  | 49.4  |
| PH4  | 49.44 |
| PJ2  | 55.2  |
| PJ4  | 55.4  |
| PJ5  | 55.3  |
| PJ6  | 55.5  |
| PJF2 | 55.16 |
| PJL1 | 55.11 |
| PJL2 | 55.12 |
| PJP2 | 55.19 |
| PK1  | 73.6  |
| PK2  | 73.7  |
| PK3  | 73.81 |
| PK4  | 73.8  |
| PK6  | 73.82 |
| PL1  | 78.12 |
| PL2  | 78.1  |
| PL3  | 78.19 |
| PL4  | 78.18 |
| PL5  | 78.13 |
| PL7  | 76.1  |
| PLS  | 44.4  |
| PM   | 64.84 |
| PM2  | 64.83 |

**INDEX DES BOUÉES LUMINEUSES PAR INDICATIF**

| <b>P</b> | <b>NO.</b> |
|----------|------------|
| PM3      | 64.82      |
| PM4      | 64.81      |
| PM5      | 63.53      |
| PM6      | 63.52      |
| PM7      | 63.54      |
| PM9      | 63.51      |
| PML      | 63.535     |
| PQ3      | 51.66      |
| PR       | 55.77      |
| PR1      | 66         |
| PR3      | 66.5       |
| PS1      | 63         |
| PS2      | 51.65      |
| PSB2     | 14.4       |
| PSB3     | 14.5       |
| PSB4     | 14.41      |
| PSW2     | 74.4       |
| PT       | 51         |
| PU1      | 69.1       |
| PU2      | 69.2       |
| PU3      | 69.3       |
| PU4      | 69.4       |
| PV1      | 49.41      |
| PV2      | 49.42      |
| PW2      | 73.2       |
| PW2.2    | 62.93      |
| PX2      | 15.5       |
| PX4      | 18.2       |
| PY       | 63.7       |

| <b>Q</b> | <b>NO.</b> |
|----------|------------|
| Q22      | 133.78     |
| Q23      | 133.8      |
| Q34      | 156.3      |
| QA       | 139.7      |
| QA2      | 139.82     |
| QB1      | 153.6      |
| QB3      | 156.2      |
| QBR      | 173.1      |
| QD2      | 151.6      |
| QD3      | 152        |
| QD5      | 153        |
| QE2      | 145.8      |
| QE2.2    | 145.81     |
| QE3      | 145.82     |
| QE4      | 145.83     |
| QE4.2    | 145.85     |
| QE5      | 145.84     |
| QEN      | 145.86     |
| QF2      | 145.9      |
| QG1      | 160.2      |
| QG2      | 143        |
| QG3      | 143.5      |
| QG5      | 143.7      |
| QG5.1    | 143.71     |
| QG5/3    | 143.74     |
| QG6      | 143.72     |
| QGR      | 139.21     |
| QH1      | 151.5      |
| QH2      | 151.4      |
| QHR      | 173.12     |
| QJ       | 139.3      |
| QK2      | 160.1      |
| QK4      | 160.3      |
| QL4      | 136.9      |
| QLB      | 138.5      |
| QLC      | 137.23     |

| <b>Q</b> | <b>NO.</b> |
|----------|------------|
| QLE      | 139.1      |
| QLW      | 139.2      |
| QM1      | 159.11     |
| QM2      | 159.2      |
| QM2.2    | 159.1      |
| QM2.4    | 159.12     |
| QM3      | 159.3      |
| QM4      | 159.13     |
| QM6      | 159.42     |
| QP       | 168        |
| QP2      | 161        |
| QP3      | 162.5      |
| QP4      | 169        |
| QP6      | 170.5      |
| QP7      | 171        |
| QP9      | 172        |
| QP10     | 164        |
| QP12     | 165        |
| QQ2      | 140.5      |
| QQ4      | 140.6      |
| QR1/1    | 149.09     |
| QR2      | 140.51     |
| QR3      | 140.52     |
| QR5      | 140.53     |
| QR5/1    | 140.54     |
| QR6      | 151.2      |
| QRB      | 148.9      |
| QS2      | 140.7      |
| QT8      | 149.3      |
| QV2.2    | 144.512    |
| QV2.4    | 144.52     |
| QV2.6    | 144.53     |
| QV2.8    | 144.55     |
| QV3.7    | 144.54     |
| QV4      | 144.56     |
| QV5      | 144.57     |
| QV7      | 144.58     |
| QV8      | 144.59     |
| QV9      | 144.6      |
| QW2      | 158.72     |
| QW3      | 158.721    |
| QW4      | 158.71     |
| QW5      | 158.74     |
| QX       | 158        |
| QX1      | 158.76     |
| QX2      | 157.5      |
| QX3      | 158.77     |
| QX5      | 158.4      |
| QX6      | 158.41     |
| QX7      | 158.42     |
| QX9      | 158.31     |
| QXX      | 158.3      |

| <b>S</b> | <b>NO.</b> |
|----------|------------|
| S1       | 502        |
| S2       | 503.5      |
| S3       | 503        |

| <b>T</b> | <b>NO.</b> |
|----------|------------|
| TA2      | 467.05     |
| TB1      | 467.24     |
| TB2      | 467.26     |
| TB3      | 467.25     |
| TB5      | 467.28     |

**INDEX DES BOUÉES LUMINEUSES PAR INDICATIF**

| <b>T</b> | <b>NO.</b> |
|----------|------------|
| TC2      | 452        |
| TC4      | 453.5      |
| TC5      | 457.5      |
| TC6      | 458.81     |
| TC7      | 459        |
| TC10     | 459.1      |
| TC11     | 460        |
| TC14     | 460.2      |
| TCW1     | 462.5      |
| TG       | 471.8      |
| TG1      | 467.14     |
| TG3      | 467.15     |
| TG5      | 467.16     |
| TG6      | 467.17     |
| TG7      | 467.18     |
| TG8      | 467.19     |
| TH1      | 469.89     |
| TL1      | 466.84     |
| TL3      | 466.86     |
| TL4      | 466.87     |
| TM1      | 450.1      |
| TM2      | 450.2      |
| TM3      | 450.3      |
| TN2      | 466.91     |
| TN4      | 466.92     |
| TN5      | 466.93     |
| TP       | 470.52     |
| TP1      | 471.51     |
| TP2      | 470.76     |
| TP3      | 470.75     |
| TP4      | 470.73     |
| TP5      | 470.74     |
| TP6      | 470.71     |
| TP7      | 470.72     |
| TP8      | 470.55     |
| TP9      | 470.51     |
| TP11     | 470.53     |
| TR1      | 462.31     |
| TRB3     | 463.1      |
| TRB4     | 463.29     |
| TRB6     | 463.35     |
| TRP      | 464.6      |
| TRP2     | 466.75     |
| TS1      | 465.2      |
| TS2      | 470.91     |
| TS3      | 470.92     |
| TS4      | 470.93     |
| TS5      | 470.94     |
| TS6      | 470.95     |
| TSC1     | 470.3      |
| TSC2     | 470.2      |
| TSP2     | 465.38     |
| TSP4     | 465.39     |
| TV4      | 465.8      |
| TV6      | 466.08     |
| TV10     | 466.01     |
| TVG      | 466.1      |
| TW       | 469.8      |
| TW1      | 469.21     |
| TW2      | 469.22     |

| <b>V</b> | <b>NO.</b> |
|----------|------------|
| V23      | 130.31     |
| V25      | 130.33     |
| V30      | 130.32     |
| VA1      | 111.09     |
| VB       | 116.6      |

| <b>V</b> | <b>NO.</b> |
|----------|------------|
| VB1      | 125        |
| VB3      | 126        |
| VB9      | 120.1      |
| VC       | 111.095    |
| VD1      | 116.5      |
| VD5      | 116.4      |
| VE1      | 116.41     |
| VF       | 112.5      |
| VF1      | 103        |
| VF2      | 105.2      |
| VF4      | 105.1      |
| VFC      | 111.8      |
| VFC1     | 111.1      |
| VFC2     | 111.2      |
| VFC6     | 111.7      |
| VFD      | 111.9      |
| VFG1     | 111.94     |
| VG1/1    | 133.1      |
| VG6      | 133.66     |
| VH3      | 127.5      |
| VJF1     | 113.6      |
| VJK1     | 113.07     |
| VL       | 114.9      |
| VM2      | 113.08     |
| VM4      | 113.09     |
| VR1      | 133.11     |
| VR2      | 133.12     |
| VR3      | 133.13     |
| VR4      | 133.14     |
| VR5      | 133.15     |
| VR6      | 133.17     |
| VR7      | 133.16     |
| VR9      | 133.19     |
| VRE      | 115.8      |
| VS1      | 113.4      |
| VS2      | 123        |
| VSC      | 130.34     |
| VU2      | 130.8      |
| VU4      | 130.82     |
| VW       | 122.6      |
| VW3      | 122.5      |

| <b>X</b> | <b>NO.</b> |
|----------|------------|
| X        | 176.4      |
| XA1      | 215.43     |
| XA2      | 215.41     |
| XA3      | 215.42     |
| XB1      | 216.09     |
| XB2      | 216.1      |
| XB3      | 216.12     |
| XB4      | 216.13     |
| XC1      | 233.2      |
| XC2      | 233.14     |
| XC4      | 233.18     |
| XC5      | 233.21     |
| XC6      | 233.17     |
| XC7      | 233.22     |
| XCB      | 194.8      |
| XCB2     | 194.5      |
| XD1      | 176.12     |
| XD2      | 176        |
| XD3      | 176.11     |
| XD4      | 176.2      |
| XD5      | 176.1      |
| XD6      | 176.3      |
| XDH2     | 207.2      |
| XE1      | 175.99     |

**INDEX DES BOUÉES LUMINEUSES PAR INDICATIF**

| <b>X</b> | <b>NO.</b> |
|----------|------------|
| XE2      | 175.98     |
| XF       | 212.5      |
| XF2      | 212.55     |
| XF3      | 212.54     |
| XF6      | 213.51     |
| XF8      | 213.58     |
| XFF1     | 216.9      |
| XFG2     | 217.1      |
| XFG4     | 217.11     |
| XFG6     | 217.13     |
| XG1      | 178.12     |
| XG2      | 178.13     |
| XG3      | 178.14     |
| XG4      | 178.15     |
| XK1      | 216.6      |
| XK2      | 216.5      |
| XK3      | 216.4      |
| XK4      | 216.55     |
| XL1      | 193.4      |
| XL2      | 193.5      |
| XLC      | 183.7      |
| XLH1     | 196.1      |
| XLP1     | 211.1      |
| XM       | 235.5      |
| XM4      | 235.6      |
| XM5      | 235.7      |
| XM6      | 235.8      |
| XP1      | 211.3      |
| XP2      | 211.5      |
| XP2.2    | 211.2      |
| XP3      | 211.6      |
| XP4      | 211.7      |
| XP6      | 211.74     |
| XPB      | 211.15     |
| XPP1     | 203.2      |
| XPP2     | 203.1      |
| XPS2     | 208.05     |
| XR1      | 219.6      |
| XR2      | 200.2      |
| XS       | 179.5      |
| XS1      | 180        |
| XS2      | 180.2      |
| XS3      | 180.51     |
| XS5      | 180.52     |
| XS6      | 180.53     |
| XS7      | 180.54     |
| XS8      | 180.55     |
| XS9      | 180.6      |
| XS10     | 180.61     |
| XS11     | 180.62     |
| XT2      | 199.1      |
| XT3      | 199.2      |
| XU3      | 185.5      |
| XV2      | 222.12     |
| XW1      | 202.6      |
| XW2      | 202.3      |
| XW3      | 202.4      |
| XW4      | 202.5      |
| XWC      | 197.5      |
| XY       | 173.5      |
| XY1      | 174.1      |
| XY2      | 174.2      |
| XY3      | 174.12     |
| XY4      | 174.3      |